## ព្រះរាជាណាចក្រកម្ពុជា
## ជាតិ សាសនា ព្រះមហាក្សត្រ

### គណៈកម្មាធិការជាតិសម្រាប់ការអភិវឌ្ឍតាមបែបប្រជាធិបតេយ្យនៅថ្នាក់ក្រោមជាតិ

### (គ.ជ.អ.ប)

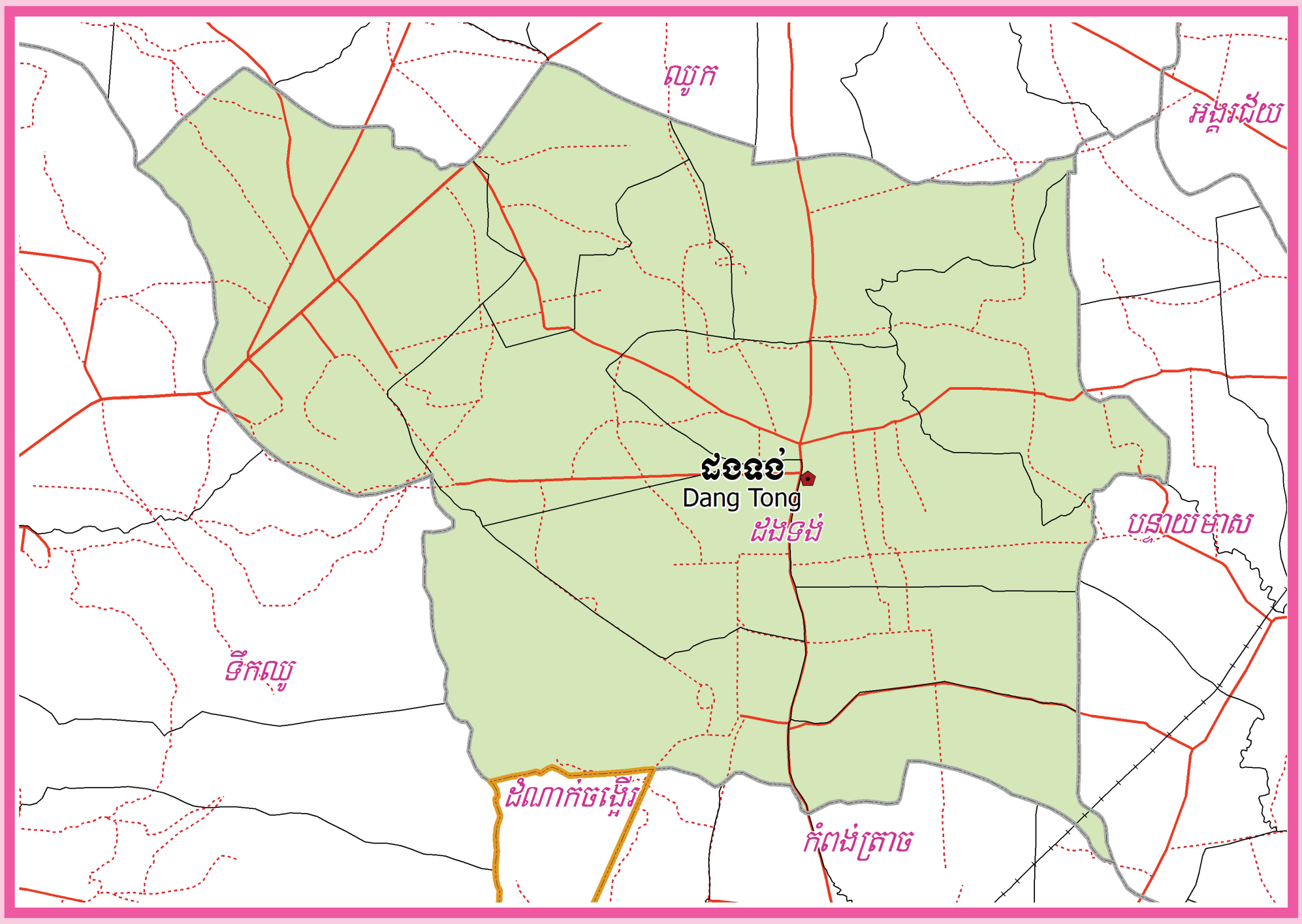


# សៀវភៅទិន្នន័យស្រុកដងទង់ ឆ្នាំ២០០៩

## លេខកូតស្រុកៈ ៧០៥ (705)

## ខេត្តកំពត

តុលា ២០០៩

# សៀវភៅទិន្នន័យស្រុកដងទង់

# ឆ្នាំ ២០០៩

## លេខកូដស្រុកៈ ៧០៥

## ខេត្តកំពត

# មាតិកា


**ពាក្យគ្រាត់**........................................................................................................i

**សន្ទានុក្រម** .......................................................................................................iv

**បុព្វកថា**..........................................................................................................ix

**សេចក្ដីផ្ដើម** .......................................................................................................xi

**ផ្នែក ក : ភូមិសាស្ត្រ**................................................................................................1

**១. ផែនទីហេដ្ឋារចនាសម្ព័ន្ធ និងរដ្ឋបាល**...................................................................3

**២. ផែនទីធនធានធម្មជាតិ និងប្រើប្រាស់ដី** ................................................................5

**៣ ផ្ទៃដី** ..............................................................................................................7

*៣.១ ផ្ទៃដី (ហិចតា)* ....................................................................................................7

*៣.២ ចម្ងាយរវាងទីរួមខេត្ត ស្រុក និងឃុំ*.........................................................................7

**ផ្នែក ខ : ស្ថានភាពស្រុក**.............................................................................................9

**១. ព័ត៌មានទូទៅ** ...................................................................................................11

*១.១ ស្ថិតិប្រជាជន*...................................................................................................11

*១.២ ស្ថានភាពមុខរបរប្រជាជន*....................................................................................12

*១.៣ ទ្រព្យសម្បត្តិ*....................................................................................................14

**២ ផ្នែកសេដ្ឋកិច្ច និងហេដ្ឋារចនាសម្ព័ន្ធ**....................................................................17

*២.១ ប្រភេទផ្លូវគិតជាម៉ែត្រ រយៈពេល៣ឆ្នាំកន្លង*.............................................................17

*២.២ លូដោះទឹកកខ្វក់គិតជាម៉ែត្រ រយៈពេល៣ឆ្នាំកន្លង*......................................................17

*២.៣ ប្រភេទសំណង់រំដោះទឹក និងស្ពាន*........................................................................17

*២.៤ សេវាកម្មទានាក្នុងស្រុក*.......................................................................................18

*២.៥ កសិកម្ម*..........................................................................................................18

**៣ ផ្នែកសង្គមកិច្ច** ................................................................................................31

*៣.១ ការអប់រំ*..........................................................................................................31

*៣.២ ផ្នែកសុខាភិបាល*...............................................................................................40

*៣.៣ ទឹកស្អាតនិងអនាម័យ*........................................................................................41

*៣.៤ ក្រុមជនងាយរងគ្រោះ*..........................................................................................47

*៣.៥ អន្តោប្រវេសន៍*....................................................................................................49

**៤ បរិស្ថាន និងធនធានធម្មជាតិ** .......... 51
*៤.១ គ្រួសារពាក់ព័ន្ធជាមួយបញ្ហាធនធានធម្មជាតិ និងបរិស្ថាន* .......... 51
*៤.២ ភាគរយគ្រួសារដែលជាប់ពាក់ព័ន្ធនឹងបញ្ហាធនធានធម្មជាតិតាមបណ្តាឃុំ ឆ្នាំ២០០៨* .......... 51
*៤.៣ ភាគរយគ្រួសារដែលប្រមូលសំរាម និងប៉ះពាល់ដោយការបំពុលបរិស្ថាន តាមបណ្តា ឃុំ ឆ្នាំ២០០៨* .......... 51
*៤.៤ ភាគរយគ្រួសារប្រើជីគីមីនិងគ្រួសារប្រើថ្នាំគីមីសម្លាប់សត្វល្អិតតាមបណ្តាឃុំ ឆ្នាំ២០០៨* .......... 52
**៥ រដ្ឋបាល សន្តិសុខ និងសណ្តាប់ធ្នាប់** .......... 52
*៥.១ ការចុះសំបុត្រកំណើត រយៈពេល៣ឆ្នាំកន្លង* .......... 52
*៥.២ ចំនួនទារកមិនទាន់បានចុះសំបុត្រកំណើតតាមឃុំឆ្នាំ២០០៨* .......... 52
*៥.៣ ចំនួនករណីអសន្តិសុខដែលបានកត់ត្រា* .......... 53
*៥.៤ សមាមាត្រករណីអសន្តិសុខក្នុង១០០០០នាក់តាមឃុំ ឆ្នាំ២០០៨* .......... 53
*៥.៥ ចំនួនករណីទំនាស់ដីធ្លីដែលបានកត់ត្រាតាមបណ្តាឃុំ ឆ្នាំ២០០៨* .......... 53
**៦ យេនឌ័រ** .......... 54
*៦.១ អំពើហិង្សាក្នុងគ្រួសារដែលកត់ត្រា រយៈពេល៣ឆ្នាំកន្លងមក* .......... 54
*៦.២ ភាគរយគ្រួសារមានអំពើហឹង្សាក្នុងគ្រួសារដែលបានកត់ត្រា តាមឃុំ ក្នុងឆ្នាំ២០០៨* .......... 54
*៦.៣ អំពើចាប់រំលោភ និងជួញដូរមនុស្សបានកត់ត្រា រយៈពេល៣ឆ្នាំកន្លងមក* .......... 55
*៦.៤ ការចូលរួមរបស់ស្ត្រី ក្នុងរយៈពេល៣ឆ្នាំកន្លងមក* .......... 55
*៦.៥ ភាគរយស្ត្រីចូលរួមក្នុងការងារសង្គមស៊ីវិលនិងស្ត្រីអាយុ១៨-៦០ឆ្នាំគ្មានការងារ ច្បាស់លាស់ តាមឃុំ ក្នុងឆ្នាំ២០០៨* .......... 55
*៦.៦ ស្ត្រីជាមេគ្រួសារ* .......... 56
*៦.៧ ភាគរយគ្រួសារដែលស្ត្រីជាមេគ្រួសារនិងមានកូនតូចអាយុតិចជាង៥ឆ្នាំ តាមឃុំ ក្នុងឆ្នាំ២០០៨* .......... 56
**៧ ស្ថិតិជនជាតិដើមភាគតិចនៅក្នុងស្រុក** .......... 56
*៧.១ ស្ថិតិជនជាតិដើមភាគតិចនៅក្នុងស្រុក* .......... 56
*៧.២ ជនជាតិភាគតិចផ្សេងៗក្នុងស្រុក* .......... 57
**ផ្នែក គ : ផែនការ និងគម្រោង** .......... 59
**៨ សំណើគម្រោងជាអាទិភាពនិងផែនការនានា** .......... 61
*៨.១ សំណើគម្រោងជាអាទិភាពរបស់ក្រុមប្រឹក្សាឃុំ សម្រាប់ឆ្នាំ២០០៩ក្នុងស្រុកតាមវិស័យ* .......... 61
*៨.២ កិច្ចព្រមព្រៀងបណ្តោះអាសន្នតាមឃុំ សម្រាប់ឆ្នាំ២០០៩* .......... 78
*៨.៣ លទ្ធផលគម្រោង និងតម្លៃប៉ាន់ស្មាននិងជាក់ស្តែង នៃគម្រោងមូលនិធិឃុំ ២០០៥-២០០៨ តាមបណ្តាឃុំ* 90
*៨.៤ ការចំណាយនៃមូលនិធិឃុំសរុប តាមបណ្តាឃុំ និងវិស័យក្នុងចន្លោះ ឆ្នាំ២០០៥-២០០៨* .......... 95

៨.៥ គម្រោងមូលនិធិឃុំឆ្នាំ២០០៩ជាក់ស្តែងតាមឃុំ....96
៩ គម្រោងថ្នាក់ស្រុក ឆ្នាំ២០០៦-២០០៩....100
៩.១ គម្រោងហេដ្ឋារចនាសម្ព័ន្ធផ្តួចផ្តើមនៅស្រុក ឆ្នាំ២០០៦-២០០៩....101
៩.២ គម្រោងសេវាកម្មផ្តួចផ្តើមនៅស្រុក ឆ្នាំ២០០៦-២០០៩....102
៩.៣ គម្រោងអន្តរឃុំក្នុងឆ្នាំ២០០៨និងឆ្នាំ២០០៩....103
៩.៤ គម្រោងផ្សេងៗ ឆ្នាំ២០០៨ និងឆ្នាំ២០០៩....106
ផ្នែក ឃ : សេវាកម្មនិងអង្គភាព/ស្ថាប័ននានា....107
១០ ហេដ្ឋារចនាសម្ព័ន្ធ....109
១០.១ ប្រវែង និងការចំណាយលើ ផ្លូវ ក្នុងឆ្នាំ២០០៨ តាមបណ្តាស្រុក-ក្រុង....109
១០.២ ការចំណាយលើប្រព័ន្ធស្រោចស្រពតាមខ្នាត ក្នុងឆ្នាំ២០០៨ តាមបណ្តាស្រុក-ក្រុង....110
១០.៣ ការផ្គត់ផ្គង់ថាមពល ក្នុងឆ្នាំ២០០៨ តាមស្រុក-ក្រុង....111
១១ សម្ភារៈបរិក្ខារសុខាភិបាល....112
១១.១ សម្ភារៈបរិក្ខារសុខាភិបាលក្នុងខេត្ត តាមបណ្តាស្រុកប្រតិបត្តិ....112
១១.២ សម្ភារៈបរិក្ខារ និងបុគ្គលិកសុខាភិបាល នៅថ្នាក់ស្រុកប្រតិបត្តិ....112
១១.៣ ការសម្រាលកូនក្នុងឆ្នាំ២០០៧ តាមបណ្តាស្រុកប្រតិបត្តិ....116
១២ ការអប់រំ....117
១២.១ សាលារៀន ថ្នាក់ សិស្ស និងបុគ្គលិក តាមស្រុក....117
១២.២ ចរិតលក្ខណៈ និងនាយក សាលារៀន សម្រាប់ឆ្នាំ២០០៧-២០០៨ តាមឃុំ....118
១២.៣ ការចុះឈ្មោះចូលរៀនតាមកម្រិតអប់រំ ២០០៦-២០០៧ តាមឃុំ....119
១២.៤ ការចុះឈ្មោះចូលរៀនតាមកម្រិតអប់រំ ២០០៧-២០០៨ តាមឃុំ....120
១២.៥ ទិន្នភាពនៃការចុះឈ្មោះចូលរៀន ២០០៧-២០០៨ តាមឃុំ....121
១២.៦ ស្ថានភាពអគារសាលារៀន តាមឃុំ....122
១២.៧ ស្ថានភាពបន្ទប់រៀន និងអត្ថិភាពទីចាត់ការ និងបណ្ណាល័យដោយឡែក តាមឃុំ....123
១២.៨ ការចូលរួមរបស់សហគមន៍ និងហរិញ្ញប្បទាន សម្រាប់ឆ្នាំ២០០៧-២០០៨ តាមឃុំ....124
១២.៩ អត្រាលំហូរសិស្ស និងអត្រាបញ្ចប់ការសិក្សា តាមកម្រិត ឆ្នាំ២០០៦-២០០៧ តាមឃុំ....125
១៣ បុគ្គលិក និងធនធាននានានៅស្រុក....126
១៣.១ ក្រុមប្រឹក្សាស្រុក បានជាប់ឆ្នោតឆ្នាំ២០០៩....126
១៣.២ គណៈកម្មាធិការនានារបស់ក្រុមប្រឹក្សាស្រុក....126
១៣.៣ គណៈអភិបាល....127

*១៣.៤ ការិយាល័យក្រោមសាលាស្រុក* ........ 127
*១៣.៥ ការិយាល័យជំនាញស្រុក* ........ 127
*១៣.៦ ទ្រព្យសម្បត្តិ និងសម្ភារៈរដ្ឋបាលស្រុក* ........ 128
*១៣.៧ ចំណូលចុះបញ្ជីនៅរដ្ឋបាលស្រុក ឆ្នាំ២០០៨* ........ 130
*១៣.៨ សេវាកម្មនៅស្រុក* ........ 130
*១៣.៩ អង្គការសង្គមស៊ីវិលសកម្មនៅស្រុក* ........ 130
*១៣.១០ ផ្នែកឯកជនក្នុងស្រុក* ........ 132
**ផ្នែក ខ : ទិន្នន័យភាពក្រីក្រ** ........ 135
**១៤ ទិន្នន័យអំពីភាពក្រីក្រ** ........ 137
*១៤.១ អត្រាភាពក្រីក្របាន់ស្មានឆ្នាំ២០០៩ តាមឃុំ* ........ 137
*១៤.២ ទិន្នន័យភាពក្រីក្របានមកពីទិន្នន័យអង្កេត* ........ 137

# ពាក្យរាត់

| | | |
|---|---|---|
| AGR | Agriculture | កសិកម្ម |
| BR | Birth Registration | ការចុះបញ្ជីកំណើត |
| C. Pilot | Piloted Commune | ឃុំសាកល្បង |
| C/S | Commune / Sangkat | ឃុំ សង្កាត់ |
| CBO | Community-Based Organization | អង្គការសហគមន៍មូលដ្ឋាន |
| CDB | Commune Database | ទិន្នន័យមូលដ្ឋានឃុំ |
| CDPD | Commune Development and Planning Database | ទិន្នន័យមូលដ្ឋាននៃការកសាងផែនការនិងអភិវឌ្ឍឃុំ |
| CIP | Commune Investment plan | ផែនការវិនិយោគឃុំ |
| CLTS | Community Led-Total Sanitation | សហគមន៍ដឹកនាំអនុវត្តន៏អនាម័យទាំងស្រុង |
| Com Cov | Commune Covered | ឃុំគ្របដណ្តប់ |
| CPA | Complementary Package of Activities | សំណុំសកម្មភាពបង្គ្រប់ |
| CPS | Community Preschool | សាលាមត្តេយ្យសហគមន៏ |
| DANIDA | Danish International Development Agency | ទីភ្នាក់ងារដាណឺម៉ាក់ដើម្បីអភិវឌ្ឍន៏អន្តរជាតិ |
| DDLG | Democratic Development and Local Governance Project (EC-UNDP) | គម្រោងអភិវឌ្ឍន៏បែបប្រជាធិបតេយ្យនិង អភិបាលកិច្ចមូលដ្ឋាន |
| DFID | Department For International Development (UK) | ទីភ្នាក់ងារអភិវឌ្ឍន៏អន្តរជាតិរបស់ចក្រភពអង់គ្លេស |
| DIP | District Initaitive Project | គម្រោងសាកល្បងពង្រឹងសមត្ថភាពថ្នាក់ស្រុក |
| DIS | District Information System | ប្រព័ន្ធព័ត៌មានស្រុក |
| District PDRD | District Office of Rural Development | ការិយាល័យអភិវឌ្ឍជនបទស្រុក |
| DIW | District Integraiton Workshop | សិក្ខាសាលាសមាហរណកម្មផែនការថ្នាក់ស្រុក |
| DoLA | Department of Local Administration | នាយកដ្ឋានរដ្ឋបាលមូលដ្ឋាន |
| Dr | Doctor | វេជ្ជបណ្ឌិត |
| DWRM | District Office of Water Resource and Meteorology | ការិយាល័យធនធានទឹក និងឧតុនិយមស្រុក |
| ECD | Early Childhood education (part of PE) | ការអប់រំក្មេងដំបូង (ផ្នែកនៃការអប់រំបឋមសិក្សា) |
| EMIS | Education Management Information System | ការគ្រប់គ្រងប្រព័ន្ធព័ត៌មានអប់រំ |
| Event IC | Celebration of International Days | ពិធីប្រារពទិវាបុណ្យអន្តរជាតិ |

| | | |
|---|---|---|
| FDH | Former District Hospital | អតីតមន្ទីរពេទ្យស្រុក |
| GTZ | German Society for Technical Cooperation (Gesellschaft für Technische Zusammenarbeit GmbH) | ទីភ្នាក់ងារសហប្រតិបត្តិការបច្ចេកទេសអាឡឺម៉ង់ |
| Ha | Hectare | ហិចតា |
| HC | Health Center | មណ្ឌលសុខភាព |
| HC (NB) | Health Center no building | មណ្ឌលសុខភាពដែលគ្មានអគារ |
| HH | Headed Household | មេគ្រួសារ |
| HIS | Intervention for Health | អន្តរាគមន៍ផ្នែកសុខាភិបាល |
| HP | Health Post | ប៉ុស្តិ៍សុខភាព |
| ICC | Inter Commune Council | អន្តរឃុំ |
| IFAD | International Fund for Agricultural Development | មូលនិធិអន្តរជាតិសម្រាប់ការអភិវឌ្ឍកសិកម្ម |
| IND | Industry | ឧស្សាហកម្ម |
| Inter-commune | Inter-Commune Project Management Committee or Inter-commune project | គណៈកម្មការគ្រប់គ្រងគម្រោងអន្តរឃុំសង្កាត់ ឬគម្រោងអន្តរឃុំសង្កាត់ |
| IO | International Organization | អង្គការអន្តរជាតិ |
| LASED | Land Allocation for Socio-Economic Development | ការបែងចែកដីសម្រាប់ការអភិវឌ្ឍសេដ្ឋកិច្ចសង្គម |
| M&E | Monitoring and Evaluation | ត្រួតពិនិត្យ និងវាយតំលៃ |
| MA | Medical Assistant | ជំនួយការពេទ្យ |
| MoEYS | Ministry of Education, Youth and Sports | ក្រសួងអប់រំ យុវជន និងកីឡា |
| MoH | Ministry of Health | ក្រសួងសុខាភិបាល |
| MoP | Ministry of Planning | ក្រសួងផែនការ |
| MPA | Minimum Package of Activities | កញ្ចប់សកម្មភាពអប្បបរមា |
| MW1 | Primary Midwives | ឆ្មបបឋម |
| MW2 | Secondary Midwives | ឆ្មបមធ្យម |
| NCD | National Contracts Database | ទិន្នន័យកិច្ចសន្យាថ្នាក់ជាតិ |
| NCDD | National Committee for Sub-National Democratic Development | គណៈកម្មាធិការជាតិសម្រាប់ការអភិវឌ្ឍតាមបែបប្រជាធិបតេយ្យនៅថ្នាក់ក្រោមជាតិ |
| NGO | Non-Governmental Organization | អង្គការមិនមែនរដ្ឋាភិបាល |
| NRML | Natural Resources Management and Livelihood | ការគ្រប់គ្រងធនធានធម្មជាតិ និងជីវភាពរស់នៅ |
| NU1 | Primary Nurse | គិលានុបដ្ឋាយិកាបឋម |

| | | |
|---|---|---|
| NU2 | Secondary Nurse | គិលានុបដ្ឋាយិកាមធ្យម |
| OD | Operational District | ស្រុកប្រតិបត្តិ |
| Ope. Costs | Operational Costs | ចំណាយប្រតិបត្តិ |
| Others | Other Staffs | បុគ្គលិកផ្សេងទៀត |
| PBW | Public work | សាធារណៈការ |
| PDoEYS | Provincial Department of Education, Youth and Sport | មន្ទីរអប់រំយុវជននិងកីឡាខេត្ត |
| PDRD | Provincial Department of Rural Development | មន្ទីរអភិវឌ្ឍន៍ជនបទខេត្ត |
| PDWRM | Provincial Department of Water Resource and Meteorology | មន្ទីរធនធានទឹក និងឧតុនិយមខេត្ត |
| PE | Parenting Education | ការអប់រំមាតាបិតា |
| PHAST | Participatory Hygiene and Sanitation Transformation | ការផ្លាស់ប្តូរទម្លាប់នៃសុខភាពអនាម័យ ដោយមានការចូលរួម |
| PHD | Provincial Health Department | មន្ទីរសុខាភិបាលខេត្ត |
| PID | Project Information Database | ទិន្នន័យព័ត៌មានគម្រោង |
| Pop 04-05 | Population Covered 2004 or 2005 | ស្ថិតិប្រជាជនឆ្នាំ ២០០៤-២០០៥ |
| PMC | Project Management Committee | គណៈកម្មការគ្រប់គ្រងគម្រោង |
| PSDD | Project to Support Democratic Development through Decentralization and Deconcentration | គម្រោងគាំទ្រការអភិវឌ្ឍប្រជាធិបតេយ្យតាមរយៈ វិមជ្ឈការ និងវិសហមជ្ឈការ |
| RH | Referral Hospital | មន្ទីរពេទ្យបង្អែក |
| SIDA | Swedish International Development Cooperation Agency | ទីភ្នាក់ងារសហប្រតិបត្តិការអភិវឌ្ឍន៍អន្តរជាតិស៊ុយអែត |
| SPPA | Senior Provincial Program Advisor | ប្រធានទីប្រឹក្សាកម្មវិធីថ្នាក់ខេត្ត |
| TBA | Traditional Birth Attendant | ឆ្មបបុរាណ |
| UNDP | United Nations Development Programme | កម្មវិធីអភិវឌ្ឍន៍សហប្រជាជាតិ |
| UNICEF | United Nations Children’s Fund | មូលនិធិកុមារសហប្រជាជាតិ |
| Vil Cov | Village converage | ភូមិគ្របដណ្តប់ |
| VIL-HC | Village distance to health center | ចម្ងាយពីភូមិទៅមណ្ឌលសុខភាព |

# សទ្ទានុក្រម

| | | |
|---|---|---|
| C/S Fund | មូលនិធិឃុំសង្កាត់ | មូលនិធិឃុំសង្កាត់ ត្រូវបានបង្កើតឡើងនិងគ្រប់គ្រងដោយរាជរដ្ឋាភិបាលកម្ពុជា សម្រាប់ផ្តល់ការគាំទ្រផ្នែកហិរញ្ញវត្ថុ ចំពោះការចំណាយផ្នែករដ្ឋបាល និងគម្រោងអភិវឌ្ឍន៍របស់ក្រុមប្រឹក្សាឃុំសង្កាត់។ ទំហំមូលនិធិ ត្រូវកំណត់ឡើងជាភាគរយនៃថវិកាជាតិ (ឧ. ក្នុងឆ្នាំ២០០៩ មូលនិធិ ឃុំសង្កាត់ មានចំនួន ២,៨%នៃថវិកាជាតិឆ្នាំ២០០៨) ហើយដែលរំពឹងថា នឹងមានការកើនឡើងជារៀងរាល់ឆ្នាំ។ ចំនួនថវិកានៃមូលនិធិឆ្នាំ២០០៩សមមូលនឹង27.643.902$ (ក្នុងនោះសម្រាប់គម្រោងអភិវឌ្ឍន៍ មានចំនួន19.272.170$ រីឯសម្រាប់ផ្នែករដ្ឋបាលមានចំនួន8.371.731$)។ ក្នុងក្របខ័ណ្ឌគម្រោងវិនិយោគជនបទ និងអភិបាលកិច្ចមូលដ្ឋាន (RILGP) ធនាគារពិភពលោក នឹងទូទាត់សងទៅក្នុងមូលនិធិវិញ ចំពោះការចំណាយលើគម្រោងអភិវឌ្ឍន៍ណា ដែលត្រូវតាមលក្ខណៈវិនិច្ឆ័យរបស់ធនាគារពិភពលោក។ |
| CDB | ទិន្នន័យមូលដ្ឋានឃុំសង្កាត់ | ទិន្នន័យមូលដ្ឋានឃុំសង្កាត់ គឺជាទិន្នន័យមូលដ្ឋាន ដែលគ្របដណ្តប់ទូទាំងប្រទេស ហើយធ្វើការប្រមូលទិន្នន័យ តាមរយៈការបំពេញតួលេខលំអិតក្នុងសៀវភៅស្ថិតិភូមិនិងឃុំ នៅថ្នាក់ភូមិនិងឃុំ ដើម្បីផ្ញើមកមន្ទីរផែនការ និងសរុបបញ្ចូលគ្នាដោយក្រសួងផែនការ ទៅជាទិន្នន័យមូលដ្ឋានជាតិមួយ។ ទិន្នន័យប្រមូលចុងក្រោយបំផុត ដែលបានប្រើប្រាស់ក្នុងសៀវភៅនេះ គឺជាទិន្នន័យដែលបានប្រមូលចុងឆ្នាំ២០០៨។ ដោយឡែកឯកសារស្ថានភាព ឃុំសង្កាត់ ក្រុងស្រុកខណ្ឌ ខេត្តនិងរាជធានី ដែលបានផលិតចេញពីទិន្នន័យមូលដ្ឋាននេះដែរ អាចមានរក្សាទុកនៅមន្ទីរផែនការខេត្ត។ |
| CDPD | ទិន្នន័យមូលដ្ឋានកិច្ចអភិវឌ្ឍន៍ និងការរៀបចំផែនការឃុំសង្កាត់ | ទិន្នន័យមូលដ្ឋានកិច្ចអភិវឌ្ឍន៍និងការរៀបចំផែនការឃុំសង្កាត់ គឺជាទិន្នន័យដែលគ្រប់គ្រងដោយក្រសួងផែនការ សម្រាប់កត់ត្រាសកម្មភាពជាអាទិភាពនិងគម្រោងផែនការនានា ដែលកំណត់ដោយក្រុមប្រឹក្សាឃុំសង្កាត់ ព្រមទាំងកិច្ចព្រមព្រៀងបណ្តោះអាសន្ន រវាងក្រុមប្រឹក្សាឃុំសង្កាត់ ជាមួយនិងអ្នកគាំទ្រនានា នៅក្នុងសិក្ខាសាលាសមាហរណកម្មផែនការថ្នាក់ស្រុក។ ទិន្នន័យមូលដ្ឋាន នេះក៏បានកត់ត្រាលម្អិតនូវគម្រោងទាំងឡាយដែលបានអនុវត្តនៅថ្នាក់ ឃុំសង្កាត់ ក្រុងស្រុកខណ្ឌ ខេត្តនិងរាជធានី។ |
| CIP | កម្មវិធីវិនិយោគ ឃុំសង្កាត់ | កម្មវិធីវិនិយោគ ឃុំ សង្កាត់ គឺជាផែនការ៣ឆ្នាំរំកិល ដែលរៀបចំឡើង និងអនុម័តដោយក្រុមប្រឹក្សាឃុំសង្កាត់។ ឯកសារនេះ មានសកម្មភាពជាអាទិភាពនិងគម្រោងដែលកំណត់ស្នើឡើង សម្រាប់ឆ្នាំខាងមុខបន្តបន្ទាប់។ |
| Commune and Sangkat | ឃុំ និងសង្កាត់ | ឃុំ (នៅតំបន់ជនបទ) និងសង្កាត់ (នៅតំបន់ប្រជុំជន) ជាថ្នាក់រដ្ឋបាលទាបជាងគេ និងមានទំហំតូចជាងគេ ក្នុងប្រព័ន្ធរដ្ឋបាលសាធារណៈ។ ក្រុមប្រឹក្សាថ្នាក់រដ្ឋបាលនេះ ត្រូវបានជ្រើសតាំងឡើងតាមរយៈ ការបោះឆ្នោតសកល៥ឆ្នាំ |

| | | |
|---|---|---|
| | | ម្តង ។ បច្ចុប្បន្ន ឃុំសរុបមានចំនួន១.៤១៧ឃុំ រីឯសង្កាត់ មានចំនួន ៣០៤សង្កាត់ ដែលមានភូមិសរុប ១៤.១១៩ភូមិ គ្រប់គ្រងដោយប្រធានភូមិ ដែលបាន តែងតាំងឡើងនៅក្នុងប្រព័ន្ធរដ្ឋបាលមូលដ្ឋាន ។ |
| DIP | គម្រោងសាកល្បង ថ្នាក់ស្រុក | គម្រោងសាកល្បងថ្នាក់ស្រុក គឺជាគម្រោងគាំទ្ររួមគ្នាដោយមូលនិធិ MDLF និងគម្រោងPSDD ។ នៅឆ្នាំ២០០៩នេះ គម្រោងបានអនុវត្តនៅក្នុងស្រុក ចំនួន១០៦ស្រុក ដែលត្រូវជា៦០%នៃស្រុកទូទាំងប្រទេស ដោយប្រើប្រាស់ ថវិកាចំនួន៣,២លានដុល្លារ ។ គម្រោងនេះ បានផ្តោតលើការពង្រឹងសមត្ថភាព ផ្នែកកសាងផែនការ អភិវឌ្ឍន៍តាមបែបប្រជាធិបតេយ្យ លទ្ធកម្មសាធារណៈ ដោយ មានការប្រកួតប្រជែង ការគ្រប់គ្រងហិរញ្ញវត្ថុ និងការផ្តល់សេវាកម្ម ។ |
| DIS | ប្រព័ន្ធព័ត៌មាន ស្រុក | ប្រព័ន្ធព័ត៌មានស្រុក គឺជាប្រព័ន្ធព័ត៌មានថ្នាក់ជាតិ ដែលគ្រប់គ្រងដោយ គ.ជ.អ.ប សម្រាប់កត់ត្រា ធនធាននានា ចំនួនបុគ្គលិក ចំណូលថវិកា ហេដ្ឋារចនាសម្ព័ន្ធ និង សម្ភារៈបរិក្ខារ ដែលមានទាំងអស់នៅក្នុងក្រុងស្រុកខណ្ឌ ទាំង១៩៣ ទូទាំង ប្រទេស ។ ព័ត៌មាននេះ បានធ្វើបច្ចុប្បន្នភាពចុងក្រោយ នៅ អំឡុងខែកក្កដា ឆ្នាំ២០០៩ ។ |
| District, Municipal and Khan | ស្រុក ក្រុង និង ខណ្ឌ | ក្រុង ស្រុក និងខណ្ឌ គឺជាថ្នាក់រដ្ឋបាលលំដាប់ទី៣នៃរដ្ឋាភិបាលកម្ពុជា ។ ស្រុក នៃតំបន់ជនបទ ទាំង១៥៩ស្រុក ក្រុងនៃទីប្រជុំជនទាំង២៦ នៃខេត្ត ទាំង២៣ និងខណ្ឌទាំង៨ របស់រាជធានីភ្នំពេញ ត្រូវដឹកនាំដោយ ក្រុមប្រឹក្សា ដែលបាន ជ្រើសរើសឡើងតាមរយៈការបោះឆ្នោតអសកល សម្រាប់អាណត្តិប្រាំឆ្នាំដំបូង របស់ខ្លួន នាខែឧសភា ឆ្នាំ២០០៩ ។ ក្រុមប្រឹក្សាឃុំ សង្កាត់ ជា អ្នកបោះឆ្នោត តាមបែបអសកលនេះ ។ |
| DIW | សិក្ខាសាលាសមាហ រណកម្មផែនការ ថ្នាក់ស្រុក | សិក្ខាសាលាសមាហរណកម្មផែនការថ្នាក់ស្រុក ត្រូវបានរៀបចំឡើងជារៀង រាល់ឆ្នាំ ក្នុងអំឡុងពីខែកក្កដា-តុលា ដើម្បីផ្តល់ឱកាសឱ្យក្រុមប្រឹក្សាឃុំ សង្កាត់ ស្វែងរកអ្នកជួយគាំទ្រគម្រោងអាទិភាពរបស់ខ្លួន ក្នុងចំណោមអង្គភាព មន្ទីរជំនាញរបស់រដ្ឋាភិបាល និងភ្នាក់ងារ/អង្គការមិនមែនរដ្ឋាភិបាលនានា ដែលមានបំណងចង់ជួយគាំទ្រឃុំសង្កាត់ ។ |
| ICC | គម្រោងសហ ប្រតិបត្តិការ អន្តរឃុំ | គម្រោងសហប្រតិបត្តិការអន្តរឃុំ បានអនុវត្តនៅក្នុងខេត្តចំនួន១០ គាំទ្រដោយ គម្រោងអភិវឌ្ឍន៍បែបប្រជាធិបតេយ្យនិងអភិបាលកិច្ចមូលដ្ឋាន (DDLG) ។ គម្រោងរយៈពេល៥ឆ្នាំនេះ (២០០៦-២០១០) អនុវត្តដោយក្រសួងមហាផ្ទៃ ផ្តល់ហិរញ្ញប្បទានដោយសហគមន៍អឺរ៉ុបនិងUNDP ។ គម្រោងនេះ បានផ្តោត លើការជំរុញឱ្យកាន់តែប្រសើរឡើងនូវ កិច្ចពិភាក្សាក្នុងភាពជាដៃគូរ និង គណនេយ្យភាព បង្កើតឱ្យមានឡើងនូវបណ្តាញក្រុមប្រឹក្សាឃុំសង្កាត់ នៅ ថ្នាក់ខេត្ត និងថ្នាក់ជាតិ ព្រមទាំងជួយរួមចំណែក ក្នុងការអភិវឌ្ឍន៍តំបន់ ជនបទ សំដៅកាត់បន្ថយភាពក្រីក្រ ។ ការងារមួយផ្នែក នៃគម្រោងសហប្រតិបត្តិការ អន្តរឃុំ គឺគាំទ្រការវិនិយោគ និងផ្តល់សេវាកម្ម តាមរយៈកិច្ចពិភាក្សាអន្តរ |

| | | |
|---|---|---|
| | | ឃុំសង្កាត់ និងការកសាងផែនការ។ |
| MEDiCAM | មេឌីកាំ | មេឌីកាំ គឺជាការប្រមូលផ្តុំសមាជិកអង្គការ មិនមែនរកប្រាក់ចំណេញ និងមិនបំរើបក្ស នយោបាយ ដែលកំពុងធ្វើសកម្មភាពផ្នែកសុខភាពនៅកម្ពុជា។ មេឌីកាំ បង្កើតឡើងជាសំខាន់ដើម្បីជាបណ្តាញសម្រាប់អង្គការ ដែលពាក់ព័ន្ធវិស័យសុខភាពនៃប្រទេសកម្ពុជា។ |
| NCDD | គ.ជ.អ.ប | គណៈកម្មាធិការជាតិសម្រាប់ការអភិវឌ្ឍ តាមបែបប្រជាធិបតេយ្យនៅថ្នាក់ក្រោមជាតិ គឺជាគណៈកម្មាធិការអន្តរក្រសួង ទទួលបន្ទុកអនុវត្តច្បាប់ស្តីពី "ការគ្រប់គ្រងរដ្ឋបាល រាជធានី ខេត្ត ក្រុង ស្រុក ខណ្ឌ" អនុម័តឆ្នាំ ២០០៨ ដែលផ្តល់មូលដ្ឋានគតិយុត្តិ សម្រាប់ការអនុវត្តវិមជ្ឈការ។ គ.ជ.អ.ប គឺជាខ្សែរយៈដែលដៃគូរអភិវឌ្ឍន៍មួយចំនួន ផ្តល់លំហូរហិរញ្ញប្បទានសមស្រប ដើម្បីអនុវត្តគម្រោងនិងកម្មវិធីនានា នៅថ្នាក់រដ្ឋបាលទាំងឡាយ។ ដូចជាទំហំហិរញ្ញប្បទានដែលបានផ្តល់ក្នុងឆ្នាំ២០០៨ គឺស្មើនឹង៩១លានដុល្លារ។ ព័ត៌មានលំអិត ដូចជា របាយការណ៍ សៀវភៅណែនាំ លិខិតបទដ្ឋាន ឯកសារគម្រោងលំអិត...។ល។អាចផ្តល់ជូនតាមគេហទំព័រ : www.ncdd.gov.kh។ |
| OD | ស្រុកប្រតិបត្តិ | ស្រុកប្រតិបត្តិ គឺជាស្រុកដែលកំណត់និងប្រើប្រាស់ដោយក្រសួងសុខាភិបាល។ ចំនួនស្រុកប្រតិបត្តិនេះ មិនស្របគ្នាជាមួយចំនួន១៩៣ ក្រុង ស្រុក ខណ្ឌ ដែលកំណត់និងប្រើប្រាស់ ក្នុងប្រព័ន្ធរដ្ឋបាលសាធារណៈឡើយ។ ជាទូទៅទំហំស្រុកប្រតិបត្តិ គ្របដណ្តប់លើវិសាលភាពធំជាង ស្រុកក្នុងប្រព័ន្ធរដ្ឋបាល ហើយមានចំនួនតែ ៧៧ ស្រុកប្រតិបត្តិប៉ុណ្ណោះ បើធៀបជាមួយផ្នែករដ្ឋបាល គឺមានរហូតដល់ទៅ ១៩៣ ក្រុង ស្រុក ខណ្ឌ។ ម្យ៉ាងទៀត ព្រំប្រទល់ស្រុកប្រតិបត្តិ ក៏មិនស៊ីសង្វាក់គ្នាជាមួយព្រំប្រទល់ស្រុកនៃប្រព័ន្ធរដ្ឋបាលដែរ។ |
| PID | ទិន្នន័យព័ត៌មានគម្រោង | ទិន្នន័យព័ត៌មាន គម្រោង (PID) គឺជាទិន្នន័យមូលដ្ឋាន ដែលគ្រប់គ្រងដោយ គ.ជ.អ.ប នៅថ្នាក់ជាតិ និងថ្នាក់ខេត្ត-រាជធានី ដើម្បីតាមដានគ្រប់ទិដ្ឋភាពនៃគម្រោងរបស់ក្រុមប្រឹក្សាឃុំសង្កាត់ ដែលប្រើប្រាស់មូលនិធិឃុំសង្កាត់។ |
| PIF | ថវិកាវិនិយោគខេត្ត | ថវិកាវិនិយោគខេត្ត គឺជាថវិកាវិភាជន៍ចំពោះគ្រប់ខេត្តនិងរាជធានី តាមរូបមន្តកំណត់មួយផ្អែកលើចំនួនប្រជាជន។ មួយផ្នែកនៃថវិកាវិនិយោគនេះ គឺបានកំណត់រួចជាស្រេចសម្រាប់គាំទ្រដល់សកម្មភាពកសាងផែនការ ដែលអនុវត្តដោយមន្ទីរផែនការ និងសកម្មភាពបញ្ជ្រាបយេនឌ័រនៃមន្ទីរកិច្ចការនារី ខេត្តនិងរាជធានី។ ចំណែកថវិកាវិនិយោគ ដែលនៅសល់ "មិនទាន់កំណត់" នឹងត្រូវធ្វើការវិភាជន៍ដោយគណៈកម្មាធិការអភិវឌ្ឍន៍ជនបទខេត្ត (គ.ជ.អ.ខ) ចំពោះមន្ទីរវិស័យ ទៅតាមលក្ខណៈវិនិច្ឆ័យដែលបានបង្កើត ហើយដែលឆ្លើយតបទៅនឹងសំណើជាអាទិភាពនានា ដែលបានស្នើនិងចាត់អាទិភាពដោយ ក្រុមប្រឹក្សាឃុំសង្កាត់ ដូចដែលបានបូកសរុបបញ្ចូលទៅក្នុងតារាងម៉ាទ្រិកនៃសកម្មភាពអាទិភាពថ្នាក់ស្រុក ស្របទៅតាមផែនការថ្នាក់ជាតិនិងលក្ខណៈ |

| | | |
|---|---|---|
| | | វិនិច្ឆ័យ ក្នុងការកាត់បន្ថយភាពក្រីក្រ ជាការបន្ថែមទៅក្នុងផែនការសកម្មភាព ផ្សេងទៀត និងយោងតាមការអនុវត្តរបស់មន្ទីរវិស័យក្នុងឆ្នាំកន្លងមក។ ផ្អែកតាមលក្ខខណ្ឌនៃថវិកាវិភាជន៍នេះ មន្ទីរវិស័យ ត្រូវរៀបចំចាត់ចែងគម្រោង កម្មវិធីសកម្មភាពរបស់ខ្លួន តាមរយៈ ដំណើរការសមាហរណកម្មផែនការ ថ្នាក់ស្រុក។ ចុងបញ្ចប់ ចំណាយសម្រាប់សកម្មភាពដែលបានព្រមព្រៀង បូកជាមួយ ចំណាយរដ្ឋបាល ដែលមានចំនួនមិនលើសពី២៥%នៃចំណាយសរុប នឹងត្រូវយកទៅដាក់បញ្ចូលក្នុងអនុកិច្ចសន្យា ដែលត្រូវចុះហត្ថលេខារវាង គ.ជ.អ.ខ ជាមួយនិងមន្ទីរវិស័យនេះ ដោយយោលទៅតាមកិច្ចសន្យារួម ដែលចុះហត្ថលេខារវាង គ.ជ.អ.ប និង គ.ជ.អ.ខ របស់ខេត្តនិមួយៗ។ ថវិកាវិនិយោគខេត្ត មានសរុបប្រហែល ២ លាន ដុល្លា ក្នុង១ឆ្នាំ ។ |
| Province | ខេត្ត | ខេត្តទាំង២៣ និងរាជធានីភ្នំពេញ គឺជាថ្នាក់រដ្ឋបាល លំដាប់ទី២ នៃរាជរដ្ឋាភិបាលកម្ពុជា។ ថ្នាក់រដ្ឋបាលនេះ មានការប្រែប្រួលជាខ្លាំង អំពីទំហំផ្ទៃដី និង ចំនួនប្រជាជន ពីតូចបំផុត ដូចជា កែប (មានប្រជាជនប្រហែល៣៦ពាន់នាក់) និងប៉ៃលិន (ប្រ.ជ ប្រហែល៧០ពាន់នាក់) និងធំទូលាយប៉ុន្តែមានប្រជាជន តិចដូចជា មណ្ឌលគីរី (ប្រ.ជ ៦០ពាន់នាក់) និងរតនះគីរី (ប្រ.ជ ១៥៣ពាន់ នាក់) រហូតដល់ធំនិងមានប្រជាជនច្រើន ដូចជា កំពង់ចាម (មានប្រ.ជ ជាង ១,៧លាន នាក់) និងកណ្តាល (ប្រ.ជ ប្រហែល ១,៤លាននាក់)។ |
| PSDD | ភី.អេស.ឌី.ឌី | គម្រោងគាំទ្រការអភិវឌ្ឍប្រជាធិបតេយ្យតាមរយៈវិមជ្ឈការនិងវិសហមជ្ឈការ (PSDD) គាំទ្រថវិកាដោយ DFID (UK), SIDA (Sweden) និងUNDP បានអនុវត្តចាប់ពីឆ្នាំ២០០៦ រហូតដល់ឆ្នាំ២០១០ (ពង្រីកបន្តថែម ១ឆ្នាំ)។ ថវិកាគម្រោងប្រចាំឆ្នាំ ប្រែប្រួលចាប់ពី ១១លានដុល្លារទៅ១៨លានដុល្លារ។ គម្រោងនេះ ផ្តល់ការគាំទ្របច្ចេកទេសស្នូលដល់គ.ជ.អ.ប និងចំពោះថ្នាក់ខេត្ត រាជធានី ផ្តល់ថវិកាគាំទ្រចំពោះមូលនិធិឃុំសង្កាត់ គម្រោងសាកល្បងថ្នាក់ស្រុក ថវិកាវិនិយោគខេត្ត និងការកសាងសមត្ថភាពនានា តាមរយៈការបណ្តុះបណ្តាល ការសិក្សាស្រាវជ្រាវ និងសេវាទីប្រឹក្សា។ |
| RILGP | អរ.អាយ.អិល.ជី.ភី | គម្រោងវិនិយោគជនបទនិងអភិបាលកិច្ចមូលដ្ឋាន (RILGP) គឺជាគម្រោង ផ្តល់ថវិកាដោយធនាគារពិភពលោក ដែលគាំទ្រចំពោះគម្រោងមូលនិធិឃុំ សង្កាត់ សំដៅបង្កើតឱ្យមាននូវហេដ្ឋារចនាសម្ព័ន្ធដែលចាំបាច់ បង្កើតបានជា គោលនយោបាយ ប្រព័ន្ធផ្សេងៗ និងសមត្ថភាពជំនាញនានា ដែលត្រូវការ។ គម្រោងនេះ បានចាប់ផ្តើមពីឆ្នាំ២០០៣ ជាមួយនិងប្រាក់កំចី ២២លានដុល្លារ សម្រាប់ឆ្នាំ២០០៣-២០០៧ និងបានពង្រីកបន្ថែមពីឆ្នាំ២០០៧-២០១០ ក្នុង ទឹកប្រាក់ជំនួយឥតសំណងចំនួន ៣៦លានដុល្លារ។ ការពិភាក្សាអំពីលទ្ធភាព រៀបចំគម្រោង RILGP ជំហានទី២ កំពុងតែប្រព្រឹត្តទៅរវាងរាជរដ្ឋាភិបាល កម្ពុជា និងធនាគារពិភពលោក។ |

| | | |
|---|---|---|
| RPRP: | គម្រោងកាត់បន្ថយភាពក្រីក្រនៅជនបទ | គម្រោងកាត់បន្ថយភាពក្រីក្រនៅជនបទ ជាគម្រោងរយៈពេល៧ឆ្នាំអនុវត្ត ពីឆ្នាំ២០០៤ ដល់ឆ្នាំ២០១០ ក្រោមជំនួយហិរញ្ញប្បទានរបស់អង្គការ IFAD និងអង្គការUNDP ដែលអនុវត្តតាមរយៈក្រសួងកសិកម្មរុក្ខាប្រមាញ់និងនេសាទ គាំទ្រដោយក្រសួងមហាផ្ទៃ និងសម្របសម្រួលដោយគ.ជ.អ.ប ។ គម្រោងនេះ អនុវត្តនៅក្នុងខេត្តព្រៃវែងនិងស្វាយរៀង ជាមួយគ្រួសារគោលដៅចំនួន ១២០.៦០០គ្រួសារ ដែលរស់នៅក្រោមបន្ទាត់ភាពក្រីក្រ ។ ទិសដៅគម្រោងគឺការកាត់បន្ថយភាពក្រីក្រ ដោយមានការចូលរួមយ៉ាងសកម្មពីគ្រួសារក្រីក្រ តាមរយៈការកែលម្អជីវភាពរស់នៅ ការពង្រឹងសមត្ថភាព ប្រព័ន្ធកសិកម្មប្រកបដោយនិរន្តរភាព ការគ្រប់គ្រងធនធានធម្មជាតិ និងទិសដៅបន្ថែមថ្មីក្នុងការស្តារឡើងវិញកិច្ចអភិវឌ្ឍន៍ហេដ្ឋារចនាសម្ព័ន្ធ ការបង្កើនលទ្ធភាពទទួលបានបច្ចេកវិជ្ជា សេវាកម្ម ទីផ្សារ ដើម្បីអភិវឌ្ឍន៍សេដ្ឋកិច្ចនិងសង្គមរបស់ក្រុមគ្រួសារគោលដៅទាំងនោះ ។ |
| RULIP | គម្រោង បង្កើនជីវភាពរស់នៅនៃតំបន់ជនបទ | គម្រោងបង្កើនជីវភាពរស់នៅនៃតំបន់ជនបទ អនុវត្តដោយអង្គភាពគាំទ្រគម្រោង(PSU)នៃក្រសួងកសិកម្មរុក្ខាប្រមាញ់និងនេសាទ និងដោយមានកិច្ចសហការពីគ.ជ.អ.ប ។ គម្រោងនេះ គាំទ្រហិរញ្ញប្បទានដោយIFADនិងUNDP ហើយត្រូវអនុវត្តរហូតដល់ឆ្នាំ២០១៤ ។ ក្រុមគោលដៅគម្រោង គឺជាគ្រួសារក្រីក្រ ដែលមានដីតិចតួចឬគ្មានដីដាំដំណាំ មានចិញ្ចឹមសត្វឬទ្រព្យសម្បត្តិតិចតួច ហើយជានិច្ចកាលមានកូនឬអ្នករស់ក្នុងបន្ទុកច្រើននាក់ ។ គោលដៅចំបងរបស់គម្រោងនេះ គឺការបង្កើនដោយផ្ទាល់ឬដោយប្រយោលនូវ ប្រព័ន្ធទ្រទ្រង់ជីវភាពរស់នៅ សន្តិសុខស្បៀង និងប្រាក់ចំណូល ដល់គ្រួសារក្រីក្រនៅជនបទសរុបចំនួន ៣៣.៩០០គ្រួសារ ជនជាតិដើមភាគតិច និងគ្រួសារមានស្ត្រីជាមេគ្រួសារ នៅតាមបណ្តាភូមិគោលដៅនានា ក្នុងខេត្តក្រចេះ ព្រះវិហារ និងខេត្តរតនៈគីរី ។ |
| Seth Koma | កម្មវិធីសិទ្ធិកុមារ | កម្មវិធីសិទ្ធិកុមាររបស់UNICEF បានផ្តោតជាសំខាន់ទៅលើ សកម្មភាពជាគន្លឹះនានា ដើម្បីកុមារនិងស្ត្រី ។ នៅឆ្នាំ២០០៦-២០១០ កម្មវិធីនេះបានអនុវត្តនៅក្នុងខេត្តចំនួន៦ ។ រាជរដ្ឋាភិបាលនិងអង្គការយូនីសេហ្វ បានកំណត់គោលដៅអភិវឌ្ឍន៍ពាក់ព័ន្ធមួយចំនួន ដើម្បីដោះស្រាយបញ្ហាសំខាន់៧ នៃដំណាក់កាលវដ្តជីវិតរបស់កុមារ ដូចជា: ក) មាតាត្រូវមានសុវត្ថិភាព ក្នុងពេលមានផ្ទៃពោះ ពេលប្រសូត្របុត្រ និងមានទារកប្រកបដោយសុខភាពល្អ ។ ខ) ការចាប់ផ្តើមដ៏ប្រសើរបំផុតនូវជីវិតរបស់ទារក ។ គ) កុមារបានចូលរៀននៅពេលគ្រប់អាយុ៦ឆ្នាំ ។ ឃ) កុមារត្រូវបានការពារពីការយកធ្វើអាជីវកម្មពីការជួញដូរ ការរំលោភបំពាន ការធ្វើទារុណកម្ម ការរើសអើង និងផុតពីភាពប្រថុយប្រថានផ្សេងៗ ។ ង) យុវជននិងក្មេងជំទង់ មានបំណិនជីវិត អាចបញ្ចេញទស្សនៈ និងចូលរួមធ្វើការសម្រេចចិត្ត ។ |

# បុព្វកថា

រាជរដ្ឋាភិបាលកម្ពុជាបានផ្តោតការយកចិត្តទុកដាក់ជាសំខាន់ ដល់ការប្រើប្រាស់នូវធនធានដ៏មានកម្រិត និងចំពោះការរៀបចំកសាងផែនការ និងការគ្រប់គ្រងដោយមានការចូលរួមនៅគ្រប់លំដាប់ថ្នាក់រដ្ឋបាល។ ច្បាប់ស្តីពីការគ្រប់គ្រងរដ្ឋបាលរាជធានី ខេត្ត ក្រុង ស្រុក ខណ្ឌ ដែលអនុម័តនាឆ្នាំ២០០៨ បានផ្តល់នូវក្របខ័ណ្ឌគតិយុត្តិសម្រាប់ជំហានបន្តបន្ទាប់ទៅថ្ងៃអនាគត ឆ្ពោះទៅរកការលើកកម្ពស់ និងការធ្វើវិមជ្ឈការនូវការកសាងផែនការ ការគ្រប់គ្រង និងការត្រួតពិនិត្យតាមដាន ព្រមទាំងសំដៅបង្កើនឡើងនូវគណនេយ្យភាព និងតម្លាភាពរបស់អង្គភាពទាំងឡាយនៃរដ្ឋបាលថ្នាក់ក្រោមជាតិនានា។

រាជរដ្ឋាភិបាលបានបង្កើតឱ្យមាននូវក្រុមប្រឹក្សាដោយការបោះឆ្នោតនៅរដ្ឋបាលថ្នាក់ក្រោមជាតិនានា ហើយយើងនឹងបន្តផ្តល់នូវការទទួលខុសត្រូវ គួបផ្សំជាមួយនឹងធនធានមនុស្ស និងហិរញ្ញវត្ថុជាបណ្តើរៗ ដល់ក្រុមប្រឹក្សាទាំងនោះ ដើម្បីមានលទ្ធភាពក្នុងការផ្តល់សេវាសាធារណៈនានាយ៉ាងទូលំទូលាយដល់ប្រជាពលរដ្ឋ។ ក្រុមប្រឹក្សាទាំងនោះនឹងកាន់តែមានលក្ខណៈប្រជាធិបតេយ្យ មានប្រសិទ្ធភាពខ្ពស់ មានតម្លាភាព និងមានគណនេយ្យភាពកាន់តែច្រើនឡើង ក្នុងការដោះស្រាយបញ្ហាយេនឌ័រ និងភាពមិនស្មើគ្នានានា ព្រមទាំងការប្រយុទ្ធប្រឆាំងនឹងអំពើពុករលួយ។ ជាទូទៅយើងទទួលស្គាល់ថា កិច្ចអភិវឌ្ឍមិនមែនកើតឡើងមកតែពីរដ្ឋបាលនានានោះទេ វាចាំបាច់ត្រូវមានការចូលរួមចំណែកពីប្រជាពលរដ្ឋ សង្គមស៊ីវិល និងវិស័យឯកជននានា ហើយដែលប្រព័ន្ធថ្មីនេះនឹងជួយសម្របសម្រួលដល់កិច្ចដំណើរការទាំងនេះ។

ចំណុចដ៏សំខាន់បំផុតនៅក្នុងដំណើរការនេះ គឺលទ្ធភាពទទួលបាននូវព័ត៌មានគ្រប់ទិដ្ឋភាពទាំងអស់នៃកិច្ចអភិវឌ្ឍសម្រាប់គ្រប់ភាគីពាក់ព័ន្ធទាំងអស់។ ក្រុមប្រឹក្សាស្រុក ក្រុមប្រឹក្សាខណ្ឌ និងក្រុមប្រឹក្សាក្រុង ដែលត្រូវបានបោះឆ្នោតជ្រើសរើសឡើង មន្ទីរជំនាញដែលកំពុងប្រតិបត្តិការនៅថ្នាក់រដ្ឋបាលនេះ រួមទាំងអង្គការមិនមែនរដ្ឋាភិបាលនានា ដៃគូអភិវឌ្ឍន៍ ក្រុមប្រឹក្សាឃុំ សង្កាត់ និងប្រជាពលរដ្ឋនៅទូទាំងប្រទេស ត្រូវការចាំបាច់នូវព័ត៌មានស្តីពីបញ្ហានិងសេចក្តីត្រូវការនានា ធនធាននិងកាលានុវត្តនានា សេវាកម្មនិងទីភ្នាក់ងារនានា ព្រមទាំងផែនការនិងគម្រោងនានា។ គេទាំងឡាយត្រូវការព័ត៌មានបែបនេះដើម្បីយល់បានច្បាស់លាស់អំពីស្ថានភាពបច្ចុប្បន្ន ដើម្បីធ្វើការកំណត់ពីគោលដៅទៅអនាគត ដើម្បីតាមដានលទ្ធផលរីកចម្រើន ដើម្បីយល់ដឹងអំពីអ្វីដែលអ្នកផ្សេងកំពុងតែអនុវត្ត និងដើម្បីប្រើប្រាស់ធនធានប្រកបដោយគតិបណ្ឌិត ដែលនេះគឺជាហេតុផលចម្បងដែលត្រូវឱ្យតម្លៃដល់សៀវភៅទិន្នន័យក្រុង ស្រុក ខណ្ឌនេះ។

សៀវភៅទិន្នន័យក្រុង ស្រុក ខណ្ឌ គឺជាជំហានមួយដ៏សំខាន់ឆ្ពោះទៅរកតម្លាភាពពេញលេញ និងសម្រាប់ការរៀបចំផែនការ និងការធ្វើសេចក្តីសម្រេចចិត្តប្រកបដោយភាពត្រឹមត្រូវជាក់លាក់។ សៀវភៅនេះ

នឹងផ្តល់ជូននូវទិន្នន័យព័ត៌មានទាំងអស់តាមលទ្ធភាពដែលមាននៅថ្នាក់ក្រុង ស្រុក ខណ្ឌ និងឃុំ សង្កាត់ តាមទម្រង់ងាយស្រួលអាន ជាភាសាខ្មែរ និងអង់គ្លេស។ សៀវភៅនេះត្រូវបានបោះពុម្ពផ្សាយចំនួន ១៦.០០០ក្បាល ការចម្លងចូលស៊ីឌី និងការដាក់ផ្សាយនៅក្នុងគេហទំព័ររបស់ គ.ជ.អ.ប (www.ncdd.gov.kh)។

នេះគឺជាលើកទី១ហើយនៅក្នុងប្រទេសកម្ពុជា (និងអាចជាលើកដំបូងនៅក្នុងអាស៊ីអាគ្នេយ៍) ដែលព័ត៌មានលំអិតបែបនេះ ត្រូវបានរៀបចំឱ្យកើតមានឡើងសម្រាប់ប្រើប្រាស់យ៉ាងទូលំទូលាយ ដែលគួរកោតសរសើរដល់លេខាធិការដ្ឋាន គ.ជ.អ.ប ដែលបានខិតខំប្រឹងប្រែងសម្រេចកិច្ចការដ៏លំបាកនេះ។ ខ្ញុំក៏សូមឆ្លៀតឱកាសនេះថ្លែងអំណរគុណចំពោះក្រសួងផែនការ ដែលបានផ្តល់ព័ត៌មានលំអិតនៅក្នុងកម្រងព័ត៌មានទិន្នន័យមូលដ្ឋានឃុំ សង្កាត់ និងសូមថ្លែងអំណរគុណចំពោះក្រសួងជំនាញ និងអាជ្ញាធរខេត្តនានាដែលបានរួមចំណែកផ្តល់ទិន្នន័យជាច្រើនផងដែរ។ ជាមួយគ្នានេះ ខ្ញុំក៏សូមថ្លែងអំណរគុណចំពោះដៃគូអភិវឌ្ឍន៍ដែលបានគាំទ្រផ្នែកហិរញ្ញវត្ថុចំពោះការងារនេះផងដែរ។

យើងសង្ឃឹមជឿជាក់ថា ការបោះផ្សាយសៀវភៅទិន្នន័យក្រុង ស្រុក ខណ្ឌនេះ នឹងជួយរួមចំណែកពង្រឹងសមត្ថភាព ជាពិសេសចំពោះរដ្ឋបាលថ្នាក់ក្រុង ស្រុក ខណ្ឌ ក្នុងកិច្ចការរៀបចំផែនការអភិវឌ្ឍន៍ដោយផ្អែកលើទន្និករណ៍ច្បាស់លាស់។ យើងក៏សង្ឃឹមផងដែរថា ព័ត៌មានទាំងនេះនឹងជួយឱ្យក្រសួងជំនាញ អាជ្ញាធរខេត្ត ដៃគូអភិវឌ្ឍន៍ អង្គការមិនមែនរដ្ឋាភិបាលនានា និងទីភ្នាក់ងារស្រាវជ្រាវទាំងឡាយ យល់កាន់តែស៊ីជម្រៅអំពីស្ថានភាពពិតប្រាកដរបស់ឃុំ សង្កាត់ និងក្រុង ស្រុក ខណ្ឌទាំងឡាយ។

យើងខ្ញុំសូមអំពាវនាវចំពោះអ្នកពាក់ព័ន្ធទាំងអស់ សូមជួយប្រើប្រាស់ និងផ្សព្វផ្សាយព័ត៌មានទាំងនេះ និងសូមជួយបំពេញបន្ថែម ឬកែតម្រូវទិន្នន័យនានាដែលចាំបាច់ ដើម្បីរួមចំណែកដល់ការធ្វើបច្ចុប្បន្នភាពទិន្នន័យនៅឆ្នាំខាងមុខជាបន្តបន្ទាប់ទៀត។

**ស ខេង**

ឧបនាយករដ្ឋមន្ត្រី រដ្ឋមន្ត្រីក្រសួងមហាផ្ទៃ
និងជាប្រធានគណៈកម្មាធិការជាតិសម្រាប់ការអភិវឌ្ឍ
តាមបែបប្រជាធិបតេយ្យនៅថ្នាក់ក្រោមជាតិ

# សេចក្តីផ្តើម

## គោលបំណង

គោលបំណងសំខាន់នៃសៀវភៅទិន្នន័យនេះ គឺការប្រមូលផ្តុំបញ្ចូលគ្នានូវព័ត៌មានគ្រប់ទិដ្ឋភាពទាំងអស់នៃជីវិតនិងកិច្ចអភិវឌ្ឍន៍ក្រុងស្រុកខណ្ឌ និងឃុំសង្កាត់ ដើម្បីអាចចែករំលែកចំណេះដឹងបានយ៉ាងទូលំទូលាយ ។ សៀវភៅដែលបានផលិតឡើងនេះ គឺសម្រាប់ផ្តល់ជូនក្រុមប្រឹក្សាក្រុងស្រុកខណ្ឌដែលទើបបានបោះឆ្នោតជ្រើសរើស គណៈអភិបាលក្រុងស្រុកខណ្ឌ ការិយាល័យជំនាញថ្នាក់ក្រុងស្រុកខណ្ឌ អង្គភាពនានានៅថ្នាក់ខេត្ត រាជធានី និងដៃគូរអភិវឌ្ឍន៍ ព្រមទាំងអង្គការនានា ដែលកំពុងអនុវត្តសកម្មភាពនៅថ្នាក់រដ្ឋបាលនេះ ហើយនិងត្រូវការយល់ដឹងលម្អិតអំពីល័ក្ខខ័ណ្ឌនៃជីវភាពរស់នៅបច្ចុប្បន្ន អំពីធនធានធម្មជាតិនានា អំពីហេដ្ឋារចនាសម្ព័ន្ធ កសិកម្ម និងសកម្មភាពសេដ្ឋកិច្ចផ្សេងៗ ព្រមទាំងកិរិតសេវាកម្មបច្ចុប្បន្ន អំពីគម្រោងដែលបានអនុវត្តនិងគ្រោងអនុវត្ត ព្រមទាំងអំពីធនធាននានា ដែលមាននៅថ្នាក់រដ្ឋបាលនេះផងដែរ ។

ដោយសារតែមានព័ត៌មានជាច្រើនរួចមកហើយ ទាំងទងទៅនឹងទិដ្ឋភាពទាំងឡាយ ដែលបានលើកឡើងខាងលើនេះ ដូច្នេះយើងមានការលំបាកក្នុងការវាយតម្លៃថាតើមានព័ត៌មានអ្វីខ្លះនិងមានចំនួនប៉ុន្មាន ដែលខ្វះខាតមិនបានបញ្ចូលទៅក្នុងរបាយការណ៍ ទៅក្នុងទិន្នន័យមូលដ្ឋាន និងទៅក្នុងកម្រងស្ថិតិ ហើយដែលមិនទាន់បានធ្វើការចែករំលែកឱ្យបានទូលំទូលាយនៅឡើយ ។ ទិន្នន័យភាគច្រើនមានទំរង់ជាភាសាតែមួយ ហើយនិងមិនទាន់បានធ្វើបច្ចុប្បន្នភាពទៀតផង ហើយខ្លះទៀតក៏មានតែសម្រាប់វិស័យមួយឬតំបន់មួយប៉ុណ្ណោះ ។

យើងបានដឹងថាបញ្ហាទាំងប៉ុន្មានខាងលើនេះ ភាគច្រើនបានធ្វើឱ្យមានការមិនសូវពេញចិត្ត ជាពិសេសនៅថ្នាក់ក្រុងស្រុកខណ្ឌ ។ ពេលនេះ រដ្ឋបាលថ្នាក់ក្រុងស្រុកខណ្ឌ បានក្លាយទៅជាថ្នាក់ដ៏មានសារៈសំខាន់មួយ នៅក្នុងកិច្ចការរដ្ឋបាលមូលដ្ឋាន ដូច្នេះតម្រូវការបន្ទាន់ចំពោះមុខ គឺការទទួលបាននូវកម្រងទិន្នន័យដ៏សំបូរបែប សម្រាប់ប្រើប្រាស់ក្នុងការកំណត់បន្ទាត់ដ្ឋាន ការរៀបចំផែនការអភិវឌ្ឍន៍ ការចាត់អាទិភាព ការតាមដាននិងសិក្សាស្វែងយល់ពីបទពិសោធន៍នានាកន្លងមក ។

## វិធីសាស្ត្រ

យើងបានព្យាយាមកំណត់ប្រភេទនិងបូកសរុបតួលេខស្ថិតិនានា ព្រមទាំងរបាយការណ៍ទាំងអស់ដែលមានរួមទាំងផែនទីនិងទិន្នន័យនៅថ្នាក់ក្រុងស្រុកខណ្ឌ ឬ ថ្នាក់ឃុំសង្កាត់ទាំងឡាយ ។ ក្នុងន័យនេះ យើងបានជ្រើសយកព័ត៌មានដែលមាននៅគ្រប់ក្រុងស្រុកខណ្ឌ ឬមាននៅក្រុងស្រុកខណ្ឌភាគច្រើន ហើយដែលជាព័ត៌មានសមហេតុផលគួរទុកចិត្តបាន និងថ្មីៗបំផុត ព្រមទាំងជាព័ត៌មានដែលមានលក្ខណៈល្អិតល្អន់គ្រប់គ្រាន់ ដែលអ្នកកសាងផែនការអភិវឌ្ឍន៍ អ្នកធ្វើសេចក្តីសម្រេចចិត្ត ទីភ្នាក់ងារផ្សេងៗ និងប្រជាពលរដ្ឋភាគច្រើន មានចំណាប់អារម្មណ៍បំផុត ។

ប្រភពព័ត៌មានទាំងអស់ នៅក្នុងសៀវភៅទិន្នន័យក្រុងស្រុកខណ្ឌនេះ គឺបានមកពី :

ក) កម្រងទិន្នន័យមូលដ្ឋានឃុំសង្កាត់ ដែលបានប្រមូលចាប់ពីឆ្នាំ២០០៦ ដល់ឆ្នាំ២០០៩ ( ទិន្នន័យចុងក្រោយបំផុត ប្រមូលនៅចុងឆ្នាំ ២០០៨) ។

ខ) ព័ត៌មានលំអិតបានដោយផ្ទាល់ពីក្រសួងសុខាភិបាល ក្រសួងអប់រំយុវជននិងកីឡា និងក្រសួងរៀបចំដែនដី នគរូបនីយកម្ម និងសំណង់ (ផែនទី) ។

គ) ទិន្នន័យព័ត៌មានគម្រោងមូលនិធិឃុំ (PID) នៅគ.ជ.អ.ប (ថ្មីបំផុត) ។

ឃ) ទិន្នន័យផែនការនិងការអភិវឌ្ឍន៍ឃុំ (CDPD) (ថ្មីបំផុត) ។

ង) ប្រព័ន្ធព័ត៌មានស្រុក (DIS) (ដែលបានធ្វើបច្ចុប្បន្នភាពនៅពាក់កណ្ដាលឆ្នាំ២០០៩) ។

ច) ទិន្នន័យប្រមូលដោយផ្ទាល់ពីថ្នាក់ខេត្ត និងស្រុក ស្ដីពីវិស័យឯកជន ប្រព័ន្ធធារាសាស្ត្រ ផ្លូវគមនាគមន៍ អគ្គិសនី តាមរយៈអង្គភាពនានាថ្នាក់ខេត្ត ។

ឆ) ទិន្នន័យវេជ្ជសាស្ត្រនិងសុខភាព ពីអង្គការមេឌីកាំ (MediCam) ។

ជ) ទិន្នន័យពីគម្រោងកំណត់អត្តសញ្ញាណគ្រួសារក្រីក្រ (ID Poor) ។

ឈ) ការកំណត់អត្រាភាពក្រីក្រដោយគ.ជ.អ.ប ។

ញ) ព័ត៌មានអំពី លទ្ធផលគម្រោង ការចំណាយ និងថវិការបស់គម្រោងជាក់លាក់មួយចំនួន ដូចជា គម្រោងសិទ្ធកុមារ គម្រោងRILGP គម្រោងRPRP និងគម្រោង ICC ជាដើម ។ល ។

## ភាពមានកំរិតនៃទិន្នន័យ

យើងទទួលស្គាល់ថា ទិន្នន័យដែលប្រមូលបានមកនេះ ប្រាកដជាមិនអាចពេញលេញទាំងស្រុង និងមានភាពស៊ីសង្វាក់ឬត្រឹមត្រូវជាក់លាក់ឥតខ្ចោះនោះឡើយ ។ ហេតុនេះ យើងបានបោះបង់ចោលនូវទិន្នន័យមួយចំនួន ដែលយើងយល់ថាមិនត្រឹមត្រូវ ឬមិនពេញលេញ ហើយក៏យើងបានសម្រេចចិត្តថា នឹងមិនព្យាយាមរៀបចំឱ្យបានត្រឹមត្រូវឥតខ្ចោះជាទម្រង់វិទ្យាសាស្ត្រស្ថិតិនោះដែរ យើងគ្រាន់តែបញ្ចូលនូវពត៌មានទាំងអស់ ដែលយើងយល់ថាមានសារៈប្រយោជន៍ ពាក់ព័ន្ធចំពោះស្ថានភាពជាក់ស្តែង និងមានលក្ខណៈគ្រប់ជ្រុងជ្រោយប៉ុណ្ណោះ ។ យើងយល់ស្របថា គួរដាក់បញ្ចូលទិន្នន័យដូចគ្នាពីប្រភពផ្សេងគ្នា ដើម្បីលើកទឹកចិត្តឱ្យមានការពិភាក្សា អំពីគុណភាពនៃទិន្នន័យ ដែលទទួលបានពីប្រភពផ្សេងៗទាំងនោះ ។

យើងសូមទទួចនិងលើកទឹកចិត្ត ចំពោះ ឯកឧត្តម លោកជំទាវ លោក លោកស្រីទាំងឡាយ ដែលបានធ្វើការកត់សម្គាល់អំពីកំរិតល្អៀង ភាពខុសឆ្គង ឬ កត់សម្គាល់អំពីភាពមិនពេញលេញផ្សេងៗនៃទិន្នន័យទាំងអស់នេះ សូម ឯកឧត្តម លោកជំទាវ លោក លោកស្រី ធ្វើការទាក់ទង និងផ្តល់ព័ត៌មានទាំងអស់នោះ មកយើងខ្ញុំ ដើម្បីកែសម្រួល ដែលតាមរយៈនេះ យើងសង្ឃឹមថា នៅពេលផលិតសៀវភៅទិន្នន័យក្រុងស្រុកខណ្ឌប្រភេទនេះលើកក្រោយ យើងនឹងអាចរកបាននូវប្រភពទិន្នន័យជាច្រើន ដែលមានលក្ខណៈកាន់តែពេញលេញគ្រប់គ្រាន់ថែមទៀត ។

យើងសូមលើកទឹកចិត្តចំពោះរដ្ឋបាលថ្នាក់ក្រុងស្រុកខណ្ឌ ដែលទទួលបានទិន្នន័យទាំងនេះ ជាទម្រង់ច្បាប់អេឡិចត្រូនិច សូមកុំប្រើប្រាស់ត្រឹមតែសម្រាប់ការកសាងផែនការនិងតាមដានការវិវឌ្ឍន៍រីកចំរើនរបស់ខ្លួន តែសូមចាប់ផ្តើមធ្វើការកែតម្រូវនិងធ្វើបច្ចុប្បន្នភាពទិន្នន័យទាំងអស់នេះ ព្រមទាំងផ្តល់ត្រឡប់មកគ.ជ.អ.បវិញ សម្រាប់ប្រើប្រាស់នៅពេលអនាគត ។

## ឧបត្ថម្ភមាតិកា

ព័ត៌មាននៅក្នុងទំព័របន្តបន្ទាប់នៃសៀវភៅនេះ ត្រូវបានរៀបចំជា៥ផ្នែកដូចតទៅ :

**ផ្នែក ក : ភូមិសាស្ត្រ :** ផ្នែកនេះមានផ្តល់ជូននូវផែនទីផ្សេងៗ ដែលមានព័ត៌មាន អំពីហេដ្ឋារចនាសម្ព័ន្ធ និងរដ្ឋបាល អំពីដីប្រើប្រាស់និងធនធានធម្មជាតិនានា ។ ផែនទីនេះ មានផលិតជាផ្ទាំងធំៗ ចែកជូនគ្រប់ក្រុងស្រុក ខណ្ឌ ផងដែរ ។

**ផ្នែក ខ : ស្ថានភាពក្រុងស្រុកខណ្ឌ :** ផ្នែកនេះ បង្ហាញអំពីទិន្នន័យជាច្រើន ក៏រិតថ្នាក់ក្រុងស្រុកខណ្ឌ និងថ្នាក់ឃុំ សង្កាត់ ដែលប្រមូលបាន តាំងពីឆ្នាំ២០០៦ រហូត ដល់២០០៩ និងបានបញ្ចូលនៅក្នុងកម្រងទិន្នន័យមូលដ្ឋានឃុំ សង្កាត់ ប៉ុន្តែនៅពេលដក់ស្រង់មកប្រើប្រាស់ យើងបានធ្វើការកែសម្រួលទម្រង់តារាងខ្លះៗ ដើម្បីឱ្យងាយយល់ ។

**ផ្នែក គ : ផែនការ និងគម្រោង :** ផ្នែកនេះបង្ហាញ ពីគម្រោងឬសកម្មភាពអភិវឌ្ឍន៍ជាអាទិភាពនានា ដែលបានកំណត់ចាត់អាទិភាពដោយក្រុមប្រឹក្សាឃុំសង្កាត់ កិច្ចព្រមព្រៀងបណ្តោះអាសន្ន លទ្ធផលនិងថវិកាចំណាយចំពោះគម្រោងសំខាន់នៅថ្នាក់ឃុំសង្កាត់ និងក្រុងស្រុកខណ្ឌ ចាប់តាំងពីឆ្នាំ២០០៦ ដល់២០០៨ ព្រមទាំងផែនការនិងថវិកាគ្រោងសម្រាប់ឆ្នាំ២០០៩ ។

**ផ្នែក ឃ : អង្គការ និងសេវាកម្ម :** ផ្នែកនេះមានពត៌មានលំអិត អំពីហេដ្ឋារចនាសម្ព័ន្ធសំខាន់ៗ (ដូចជា ផ្លូវ និងហេដ្ឋារចនាសម្ព័ន្ធពាក់ព័ន្ធ អគ្គីសនី និងប្រព័ន្ធធារាសាស្ត្រ...ជាដើម ។ល ។) ព្រមទាំងសេវាកម្មនានា នៅក្នុងវិស័យសុខាភិបាលនិងអប់រំនៅថ្នាក់ក្រុងស្រុកខណ្ឌ និងឃុំសង្កាត់ ។ ផ្នែកនេះក៏មានព័ត៌មាន អំពីសារពើភ័ណ្ឌធនធានរបស់រដ្ឋបាលថ្នាក់ក្រុងស្រុកខណ្ឌ របស់អង្គការនានាដែលកំពុងប្រតិបត្តិការ និងរបស់វិស័យឯកជនដែលមានសកម្មភាពនៅក្នុងស្រុកនោះ ។

**ផ្នែក ង : ព័ត៌មានផ្សេងៗ :** ផ្នែកនេះ មានព័ត៌មានអំពីអត្រាភាពក្រីក្រឆ្នាំ២០០៩ របស់គ្រប់ក្រុងស្រុកខណ្ឌ និង ឃុំ សង្កាត់ ព្រមទាំង ទិន្នន័យភាពក្រីក្រលំអិតដែលបានបូកសរុបនិងកែឆ្នៃដោយគម្រោងកំណត់អត្តសញ្ញាណគ្រួសារក្រីក្រ នៅក្នុងតំបន់ដែលគម្រោងនោះកំពុងប្រតិបត្តិការ ។

## សម្រាប់ពេលអនាគតខាងមុខ

យើងជឿជាក់ថា នេះគឺជាការចាប់ផ្តើមនូវដំណើរការរយៈពេលវែងដ៏ល្អប្រសើរមួយ ហើយយើងក៏សង្ឃឹមដែរថាការរៀបចំសៀវភៅទិន្នន័យក្រុងស្រុកខណ្ឌលើកក្រោយ នឹងមានដាក់បញ្ចូលនូវព័ត៌មានកាន់តែគ្រប់ជ្រុងជ្រោយមានភាពជាក់លាក់ និងជាព័ត៌មានថ្មីៗបំផុត ។ យើងសង្ឃឹមថា រដ្ឋបាលថ្នាក់ក្រុងស្រុកខណ្ឌ មិនត្រឹមតែចាប់ផ្តើមប្រើប្រាស់សៀវភៅនេះទេ តែនឹងធ្វើការកែលម្អ និងធ្វើបច្ចុប្បន្នភាពសៀវភៅនេះទៀតផង ជាពិសេសការកែតម្រូវទៅលើច្បាប់អេឡិចត្រូនិចដែលបានផ្តល់ជូន ។

យើងសូមស្នើ អង្គភាពនានា អ្នកអនុវត្តគម្រោង អ្នកឯកទេសទាំងឡាយ សូមផ្ញើរបាយការណ៍ ស្ថិតិ ផែនទី មកយើង ដើម្បីយើងអាចយកមកដាក់បញ្ចូលទៅក្នុងសៀវភៅទិន្នន័យក្រុងស្រុកខណ្ឌ ដែលត្រូវបោះពុម្ពលើកក្រោយ ហើយក៏សូមស្នើអ្នកប្រើប្រាស់សៀវភៅនេះទាំងអស់គ្នា សូមផ្តល់ព័ត៌មានត្រឡប់មកយើងខ្ញុំវិញ អំពីកំហុសឆ្គងនានា យោបល់កែតម្រូវឱ្យស្របទៅតាមបច្ចុប្បន្នភាព និងការកត់សម្គាល់អំពីភាពមិនស្របគ្នានៃផ្នែកណាមួយនោះនៃទិន្នន័យព័ត៌មាន មកយើងតាមរយៈអ៊ីម៉ែល info@ncdd.gov.kh ។

ជាបន្ត យើងសូមអញ្ជើញឯកឧត្តម លោកជំទាវ លោក លោកស្រី ពិនិត្យមើលសៀវភៅនេះត្រួសៗសិន ដោយបើកមើលចោះៗ ឬក៏ពិនិត្យមើលមាតិកាអត្ថបទ ដើម្បីកំណត់រកផ្នែកណាមួយដែលគួរជាទីចាប់អារម្មណ៍ បំផុត ។

យើងសង្ឃឹមថា ឯកឧត្តម លោកជំទាវ លោក លោកស្រី នឹងបានដឹងព័ត៌មាននានា ហើយនឹងអាចមានការភ្ញាក់ផ្អើល និងជួយគាំទ្រចំពោះការរៀបចំសៀវភៅនេះមិនខានឡើយ ។ យើងក៏សង្ឃឹមដែរថា អ្វីទាំងអស់នេះនឹងនាំមកនូវចំណេះដឹង កាន់តែទូលំទូលាយ អំពី ហេតុនិងផលនៃភាពក្រីក្រ ព្រមទាំងអាចធ្វើការសម្រេចចិត្តថាតើត្រូវដោះស្រាយមូលហេតុទាំងនោះយ៉ាងដូចម្តេច ប្រកបដោយតម្លាភាពខ្ពស់ ដោយប្រើប្រាស់ធនធានដ៏ស្តួចស្តើងរបស់ខ្លួន ក្នុងគោលបំណងបំរើផលប្រយោជន៍ទាំងអស់គ្នា ។

***ម៉ាធីន ឌី ក្រាហ្វ***
ទីប្រឹក្សាកម្មវិធី
PSDD/NCDD

# ផ្នែក ក : ភូមិសាស្ត្រ

## ១. ផែនទីហេដ្ឋារចនាសម្ព័ន្ធ និងរដ្ឋបាល

*ទំព័រនេះនឹងជំនួសដោយផែនទីជាក់ស្តែង មានពណ៌ ទំហំA3*

# ២. ផែនទីធនធានធម្មជាតិ និងប្រើប្រាស់ដី

*ទំព័រនេះនឹងជំនួសដោយផែនទីធនធានធម្មជាតិនិងប្រើប្រាស់ជាក់ស្តែង មានពណ៌ ទំហំអា៣*

# ៣ ផ្ទៃដី

## ៣.១ ផ្ទៃដី (ហិចតា)

| ផ្ទៃដីសរុប (ហ.ត) | ផ្ទៃដីព្រៃ (ហ.ត) | | ផ្ទៃដីដាំដុះ (ហ.ត) | ផ្ទៃដីលំនៅដ្ឋាន (ហ.ត) | ផ្ទៃដីផ្សេងៗ (ហ.ត) |
|---|---|---|---|---|---|
| | សរុប | ព្រៃលិចទឹក | | | |
| 34,500 | 14,693 | - | 15,809 | 3,635 | 363 |

## ៣.២ ចម្ងាយរវាងទីរួមខេត្ត ស្រុក និងឃុំ

| ទីតាំង | ចម្ងាយ (គម) |
|---|---|
| ពីសាលាស្រុកទៅសាលាឃុំ សង្កាត់ ដំណាក់សុក្រំ | 3.5 |
| ពីសាលាស្រុកទៅសាលាឃុំ សង្កាត់ ដងទង់ | 2.5 |
| ពីសាលាស្រុកទៅសាលាឃុំ សង្កាត់ ខ្ចាយខាងជើង | 6 |
| ពីសាលាស្រុកទៅសាលាឃុំ សង្កាត់ ខ្ចាយខាងត្បូង | 6.5 |
| ពីសាលាស្រុកទៅសាលាឃុំ សង្កាត់ មានរិទ្ធិ | 2.5 |
| ពីសាលាស្រុកទៅសាលាឃុំ សង្កាត់ ស្រែជាខាងជើង | 2.3 |
| ពីសាលាស្រុកទៅសាលាឃុំ សង្កាត់ ស្រែជាខាងត្បូង | 7 |
| ពីសាលាស្រុកទៅសាលាឃុំ សង្កាត់ ទទុង | 5 |
| ពីសាលាស្រុកទៅសាលាឃុំ សង្កាត់ អង្គ រមាស | 12 |
| ពីសាលាស្រុកទៅសាលាឃុំ សង្កាត់ ល្បាង | 14 |

# ផ្នែក ខ : ស្ថានភាពស្រុក[១]

[១] ទិន្នន័យទាំងអស់នៅក្នុងផ្នែកនេះ បានមកពីទិន្នន័យមូលដ្ឋានឃុំ(CDB) លើកលែងតែមានការបញ្ជាក់បន្ថែម ដែលរួមានទិន្នន័យប្រមូលចុងឆ្នាំ២០០៨ និងឆ្នាំមុនៗ ។ សូមកត់សំគាល់ថា ចំនួនភាគរយដែលបានគណនា ត្រូវបានបង្គត់ត្រឹម១ឬ២ខ្ទង់ទសភាគ ។

# ១. ព័ត៌មានទូទៅ

## ១.១ ស្ថិតិប្រជាជន

### ១.១.១ ប្រជាជនសរុប

| ចំនួនគ្រួសារ | 2005 | 2006 | 2007 | 2008 |
|---|---|---|---|---|
| ចំនួនគ្រួសារសរុប | 10,795 គ្រួសារ | 11,525 គ្រួសារ | 11,560 គ្រួសារ | 11,801 គ្រួសារ |
| ចំនួនគ្រួសារថយចុះ/កើនឡើង | | 7% | 0% | 2% |
| ចំនួនប្រជាជនសរុប | 52,483 នាក់ | 58,768 នាក់ | 61,081 នាក់ | 57,255 នាក់ |
| ចំនួនប្រជាជនសរុបថយចុះ/កើនឡើង | | 12% | 4% | -6% |
| ចំនួនគ្រួសារដែលស្ត្រីជាមេគ្រួសារ | 2,763 គ្រួសារ | 2,876 គ្រួសារ | 2,315 គ្រួសារ | 2,820 គ្រួសារ |

***សម្គាល់*** : ភាគរយកើន/ថយ ត្រូវបានគណនាតាមវិធីសាមញ្ញ ដោយយកតួលេខឆ្នាំនេះ ដកឆ្នាំមុន ចែកនិងឆ្នាំមុន រួចគុណនិង១០០ភាគរយ ។ សញ្ញាអវិជ្ជមានខាងមុខនៃភាគរយបង្ហាញការថយចុះស្ថិតិប្រជាជន ។

### ១.១.២ ចំនួនប្រជាជនតាមបណ្តាឃុំក្នុងឆ្នាំ ២០០៨

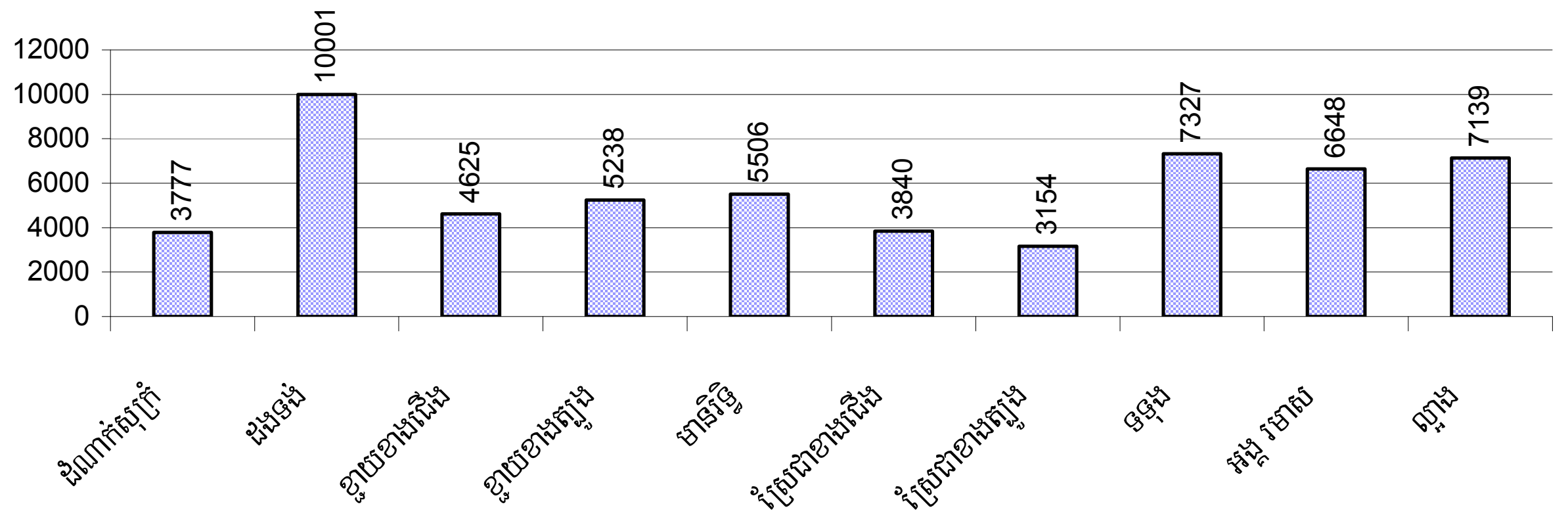


### ១.១.៣ ចំនួនប្រជាជនតាមក្រុមអាយុ រយៈពេល៣ឆ្នាំ កន្លងមក

| ស្ថិតិតាមក្រុមអាយុ | 2006 | 2007 | 2008 | |
|---|---|---|---|---|
| | % | % | % | ចំនួន |
| ចំនួនប្រជាជនសរុបអាយុពី ០-៥ ឆ្នាំ | 15% | 14% | 13% | 7,226 នាក់ |
| ប្រុស ០-៥ ឆ្នាំ | 51% | 50% | 49% | 3,529 នាក់ |
| ស្រី ០-៥ ឆ្នាំ | 49% | 50% | 51% | 3,697 នាក់ |
| | | | | |
| ចំនួនប្រជាជនសរុបអាយុពី ៦-១៧ ឆ្នាំ | 31% | 31% | 31% | 17,647 នាក់ |
| ប្រុស ៦-១៧ ឆ្នាំ | 51% | 50% | 51% | 9,012 នាក់ |
| ស្រី ៦-១៧ ឆ្នាំ | 49% | 50% | 49% | 8,635 នាក់ |
| | | | | |

| ស្ថិតិតាមក្រុមអាយុ | 2006 | 2007 | 2008 | |
|---|---|---|---|---|
| | % | % | % | ចំនួន |
| ចំនួនប្រជាជនសរុបអាយុពី ១៨-៦០ ឆ្នាំ | 49% | 50% | 51% | 29,030 នាក់ |
| ប្រុស ១៨-៦០ ឆ្នាំ | 49% | 48% | 48% | 13,869 នាក់ |
| ស្រី ១៨-៦០ ឆ្នាំ | 51% | 52% | 52% | 15,161 នាក់ |
| | | | | |
| ចំនួនប្រជាជនសរុបអាយុពី ៦១ ឆ្នាំឡើង | 5% | 6% | 6% | 3,352 នាក់ |
| ប្រុស ៦១ ឆ្នាំឡើង | 46% | 47% | 45% | 1,516 នាក់ |
| ស្រី ៦១ ឆ្នាំឡើង | 54% | 53% | 55% | 1,836 នាក់ |

***សម្គាល់*** : *ភាគរយ គណនាតាមចំនួនប្រជាជនសរុបនៃក្រុមនិមួយៗ ។*

## ១.២ ស្ថានភាពមុខរបរប្រជាជន

### ១.២.១ ស្ថានភាពមុខរបរប្រជាជន រយៈពេល៣ឆ្នាំកន្លងមក

*តារាងនេះបង្ហាញពីភាគរយប្រជាជនដែលមានមុខរបរពិតប្រាកដ ឧទាហរណ៍ កសិករធ្វើស្រែ សិប្បកម្មសង្ហារឹម អ្នកជំនួញ ។ល ។*

| បរិយាយ | 2006 | 2007 | 2008 | |
|---|---|---|---|---|
| | % | % | % | ចំនួន |
| **គ្រួសារមានមុខរបរធ្វើកសិកម្មជាចំបង** | 99% | 99% | 99% | 11,681 គ្រួសារ |
| គ្រួសារមានមុខរបរធ្វើស្រែជាចំបង | 99% | 98% | 99% | 11,679 គ្រួសារ |
| គ្រួសារមានមុខរបរដាំដំណាំរយៈពេលវែងជាចំបង | 0% | 0% | 0% | 0 គ្រួសារ |
| គ្រួសារមានមុខរបរដាំដំណាំរយៈពេលខ្លីជាចំបង | 0% | 0% | 0% | 1 គ្រួសារ |
| គ្រួសារមានមុខរបរដាំបន្លែជាចំបង | 0% | 0% | 0% | 0 គ្រួសារ |
| គ្រួសារមានមុខរបរនេសាទជាចំបង | 0% | 0% | 0% | 0 គ្រួសារ |
| គ្រួសារមានមុខរបរចិញ្ចឹមសត្វជាចំបង | 0% | 0% | 0% | 1 គ្រួសារ |
| គ្រួសារមានមុខរបរពីអនុផលព្រៃឈើជាចំបង | 0% | 0% | 0% | 0 គ្រួសារ |
| | | | | |
| **គ្រួសារមានមុខរបរធ្វើសិប្បកម្មជាចំបង** | 0% | 0% | 0% | 0 គ្រួសារ |
| គ្រួសារមានមុខរបរសិប្បកម្មផលិតសង្ហារឹមពីឈើ ផ្តៅ ឬស្សី | 0% | 0% | 0% | 0 គ្រួសារ |
| គ្រួសារមានមុខរបរសិប្បកម្មផលិតពីដែក កញ្ចក់ អាលុយមីញ៉ូម | 0% | 0% | 0% | 0 គ្រួសារ |
| គ្រួសារមានមុខរបរសិប្បកម្មផលិតគ្រឿងបរិភោគ | 0% | 0% | 0% | 0 គ្រួសារ |
| គ្រួសារមានមុខរបរសិប្បកម្មផលិតពោះវៀនកង់ ម៉ូតូ | 0% | 0% | 0% | 0 គ្រួសារ |
| គ្រួសារមានមុខរបរសិប្បកម្មត្បាញរវៃ ក្រមា ហូល... | 0% | 0% | 0% | 0 គ្រួសារ |
| គ្រួសារមានមុខរបរសិប្បកម្មផ្សេងៗ | 0% | 0% | 0% | 0 គ្រួសារ |
| | | | | |
| **គ្រួសារប្រកបមុខរបរសេវាកម្មជាចំបង** | 0% | 1% | 0% | 16 គ្រួសារ |
| គ្រួសារប្រកបមុខរបរជំនួញ | 0% | 1% | 0% | 7 គ្រួសារ |
| គ្រួសារប្រកបមុខរបរជាង | 0% | 0% | 0% | 7 គ្រួសារ |

| បរិយាយ | 2006 | 2007 | 2008 | |
|---|---|---|---|---|
| | % | % | % | ចំនួន |
| គ្រួសារប្រកបមុខរបរដឹកជញ្ជូន | 0% | 0% | 0% | 2 គ្រួសារ |
| គ្រួសារប្រកបមុខរបរសេវាកម្មផ្សេងៗ | 0% | 0% | 0% | 0 គ្រួសារ |
| | | | | |
| គ្រួសារដែលប្រកបមុខរបរមិនច្បាស់លាស់(ចំរុះ) | 1% | 1% | 1% | 104 គ្រួសារ |

*សម្គាល់: ភាគរយមុខរបរគណនាផ្អែកលើមូលដ្ឋាននៃចំនួនគ្រួសារសរុប*

## ១.២.២ មុខរបរនិមួយៗក្នុងចំណោមរបរសំខាន់ទាំងបួនរបស់ប្រជាជនតាមឃុំ ក្នុងឆ្នាំ២០០៨

*ក្រាភិចនេះ បង្ហាញភាគរយនៃគ្រួសារនិមួយៗដែលពាក់ព័ន្ធក្នុងមុខរបរបួនសំខាន់ៗ: កសិកម្ម សិប្បកម្ម សេវាកម្ម និងមុខរបរមិនជាក់លាក់ ។ គួរកត់សម្គាល់ថា កសិកម្មរួមបញ្ចូលទាំងសកម្មភាពព្រៃឈើ ដូចជា កាប់ឈើ និងប្រមូលជ័រឈើ .. ។ល។*

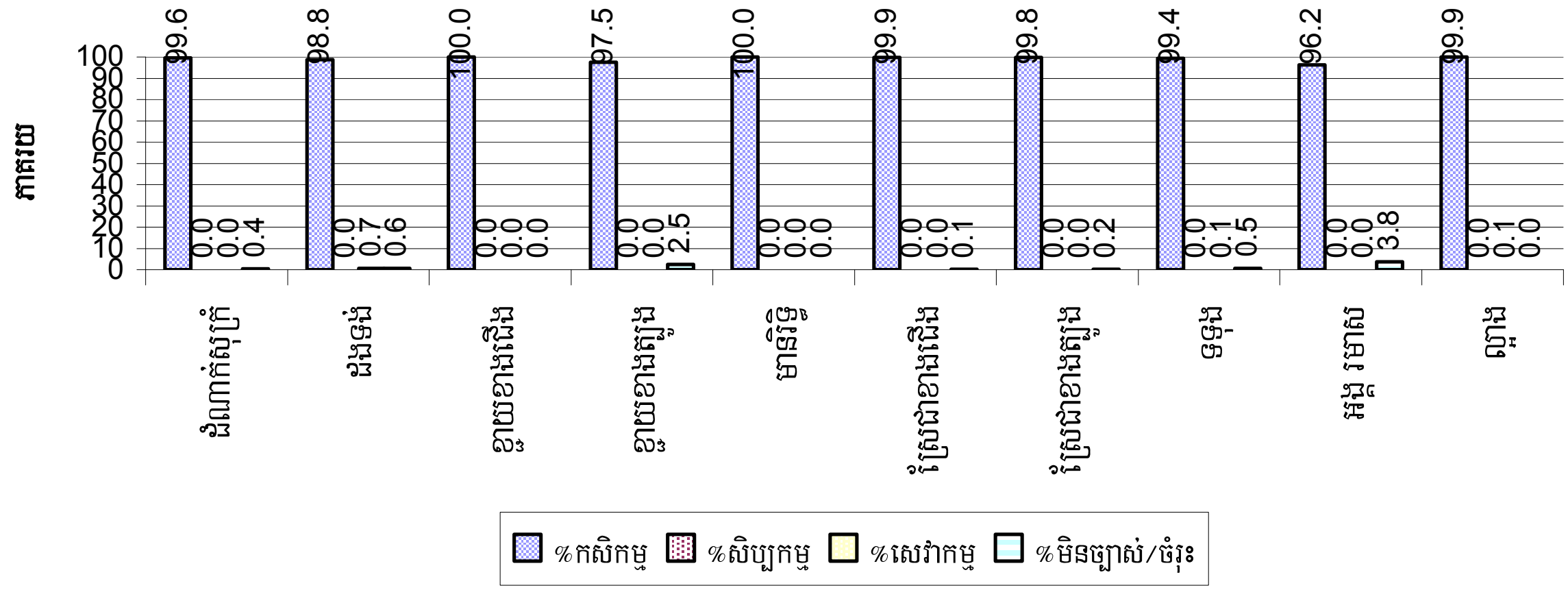


*សម្គាល់: គណនាផ្អែកលើមូលដ្ឋាននៃចំនួនគ្រួសារសរុបក្នុងឃុំ*

## ១.២.៣ ភាគរយគ្រួសារដែលមានសមាជិកគ្រួសារ ធ្វើការក្នុងវិស័យសាធារណៈ វិស័យឯកជន និងមានការងារមិនពិតប្រាកដ ក្នុងរយៈពេល៣ឆ្នាំកន្លង

| បរិយាយ | 2006 | 2007 | 2008 | |
|---|---|---|---|---|
| | % | % | % | ចំនួន |
| គ្រួសារដែលមានសមាជិកធ្វើការនៅក្នុងក្របខណ្ឌរដ្ឋ | 2% | 3% | 3% | 320 គ្រួសារ |
| គ្រួសារដែលមានសមាជិកជាបុគ្គលិក-កម្មករក្នុងក្របខណ្ឌឯកជន | 3% | 5% | 3% | 357 គ្រួសារ |
| | | | | |
| ចំនួនមនុស្សអាយុពី១៨-៦០ឆ្នាំគ្មានការងារធ្វើពិតប្រាកដ និងទៀងទាត់ | 19% | 13% | 10% | 2,825 គ្រួសារ |

***សម្គាល់:*** *ភាគរយនៅក្នុងជួរ២ខាងលើបានគណនាផ្អែកលើមូលដ្ឋាននៃចំនួនគ្រួសារសរុប ។ រីឯនៅជួរទី៣ខាងក្រោមបង្អស់ បានគណនាភាគរយដោយផ្អែកតាម ចំនួនប្រជាជនសរុបនៃក្រុមអាយុចន្លោះពី១៨ ដល់៦០ ឆ្នាំ ។*

### ១.២.៤ ភាគរយគ្រួសារមានសមាជិកជាមន្ត្រីរាជការ-បុគ្គលិក-កម្មករ តាមបណ្ដាឃុំ ក្នុងឆ្នាំ២០០៨

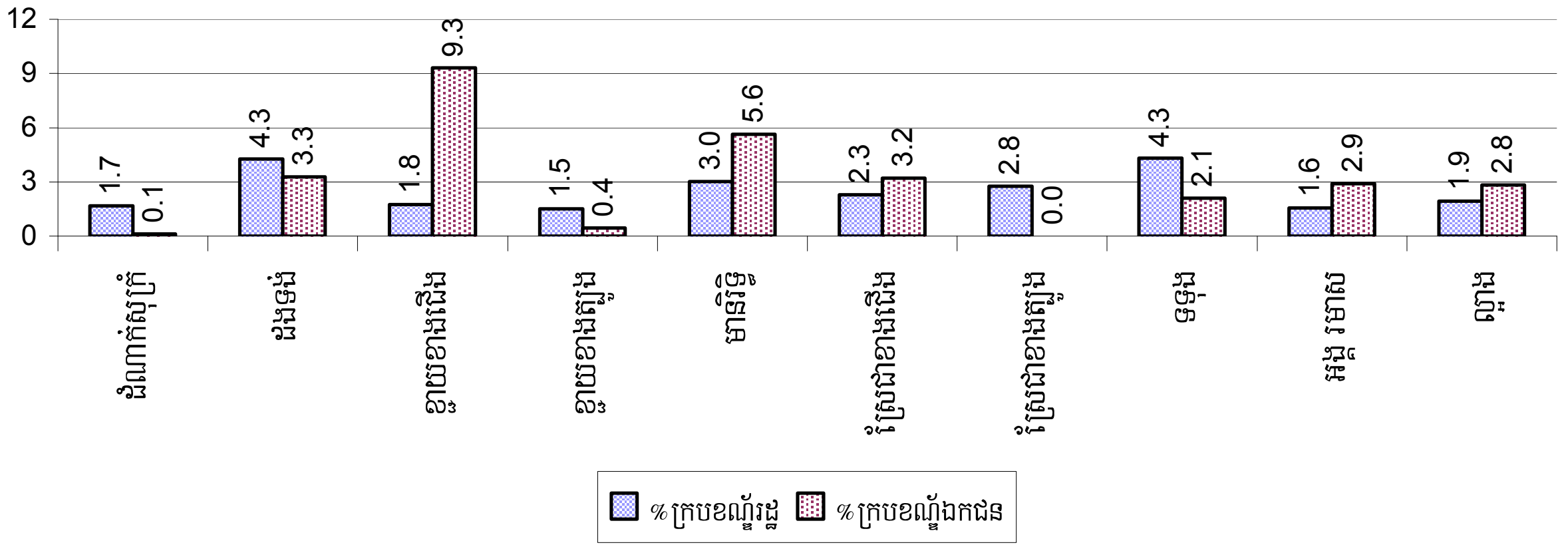


*សម្គាល់: ភាគរយគណនាធៀបតាមចំនួនគ្រួសារសរុប*

### ១.២.៥ ភាគរយប្រជាជនអាយុ១៨-៦០ឆ្នាំ មានការងារមិនពិតប្រាកដ តាមឃុំ ឆ្នាំ២០០៨ ។

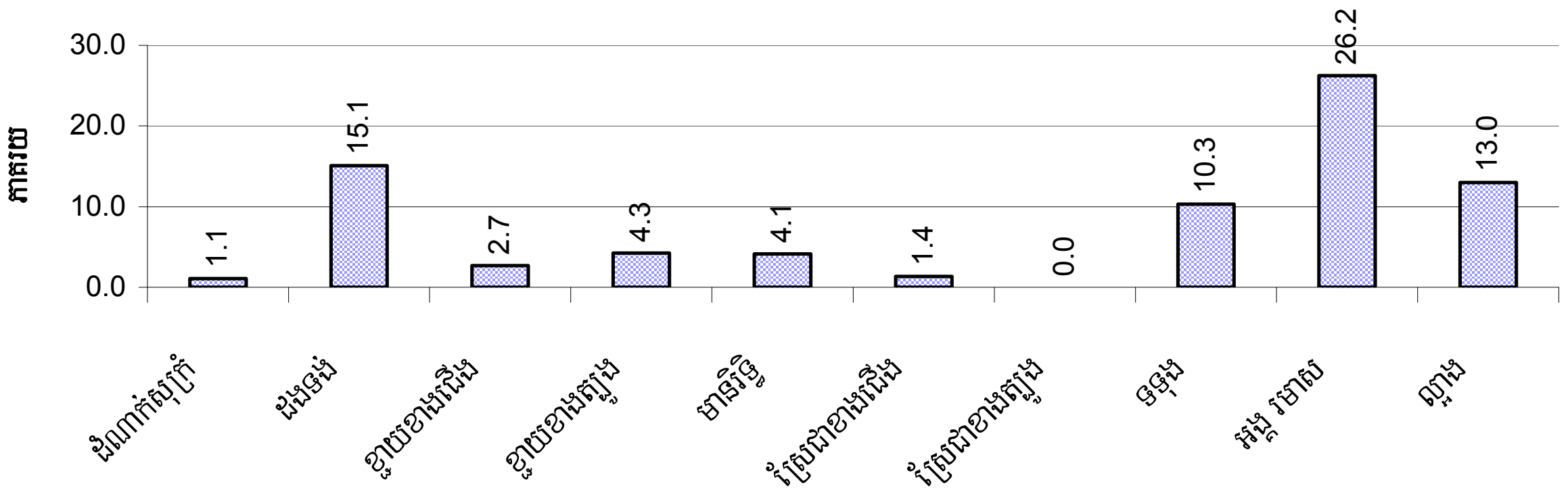


## ១.៣ ទ្រព្យសម្បត្តិ

### ១.៣.១ ស្ថានភាពលំនៅស្ថាន និងសម្ភារៈរយៈពេល៣ឆ្នាំ

*តារាងនេះ បង្ហាញពីភាគរយប្រជាជននៅក្នុងមូលដ្ឋានជាក់ស្តែង ដែលមានលំនៅដ្ឋានពិតប្រាកដ ។ តារាងនេះ ក៏បង្ហាញផងដែរ ថាតើមានផ្ទះប៉ុន្មាន ដែលមានភ្លើងអគ្គិសនីប្រើ មានការបំភ្លឺដោយប្រើអាគុយ ហើយមានចំនួនប៉ុន្មានដែលមានទូរទស្សន៍ប្រើប្រាស់ ។*

| ប្រភេទលំនៅស្ថាន | 2006 | 2007 | 2008 | |
|---|---|---|---|---|
| | % | % | % | ចំនួន |
| ផ្ទះដំបូលប្រក់ស្បូវ ស្លឹក | 37 % | 33 % | 34 % | 4,023 ផ្ទះ |
| ផ្ទះដំបូលប្រក់សង្កសី ហ្វីប្រូស៊ីម៉ងត៍ | 34 % | 37 % | 37 % | 4,436 ផ្ទះ |
| ផ្ទះដំបូលក្បឿង | 28 % | 28 % | 28 % | 3,303 ផ្ទះ |
| ផ្ទះថ្មល្វែង( ច្រើនគ្រួសាររស់នៅ) | 1 % | 1 % | 1 % | 94 ផ្ទះ |
| ផ្ទះថ្ម ផ្ទះល្វែង( មួយគ្រួសាររស់នៅ) | 0 % | 0 % | 0 % | 29 ផ្ទះ |
| ផ្ទះភូមិគ្រឹះ | 0 % | 0 % | 0 % | 2 ផ្ទះ |

| ប្រភេទលំនៅស្ថាន | 2006 | 2007 | 2008 | |
|---|---|---|---|---|
| | % | % | % | ចំនួន |
| ផ្ទះមានបណ្តាញអគ្គិសនីប្រើប្រាស់ | 0 % | 0 % | 0 % | 0 ផ្ទះ |
| ផ្ទះដែលប្រើប្រាស់អំពូលបំភ្លឺដោយអាគុយ | 48 % | 57 % | 64 % | 7,661 ផ្ទះ |
| ផ្ទះមានទូរទស្សន៍ប្រើប្រាស់ | 32 % | 34 % | 40 % | 4,729 ផ្ទះ |

*សម្គាល់: គណនាធៀបនឹងចំនួនផ្ទះសរុប*

## ១.៣.២ គ្រួសាររស់នៅលើដីសាធារណៈ ឬគ្មានលំនៅស្ថានអចិន្ត្រៃយ៍

| ស្ថានភាពរស់នៅ | 2006 | 2007 | 2008 |
|---|---|---|---|
| គ្រួសារមានលំនៅដ្ឋានលើដីសាធារណៈ | 32 គ្រួសារ | 58 គ្រួសារ | 73 គ្រួសារ |
| គ្រួសារគ្មានលំនៅដ្ឋានអចិន្ត្រៃយ៍ | 19 នាក់ | 20 នាក់ | 31 នាក់ |

## ១.៣.៣ ភាគរយប្រជាជនមានលំនៅស្ថានទៀងទាត់តាមបណ្តាឃុំ ក្នុងឆ្នាំ២០០៨

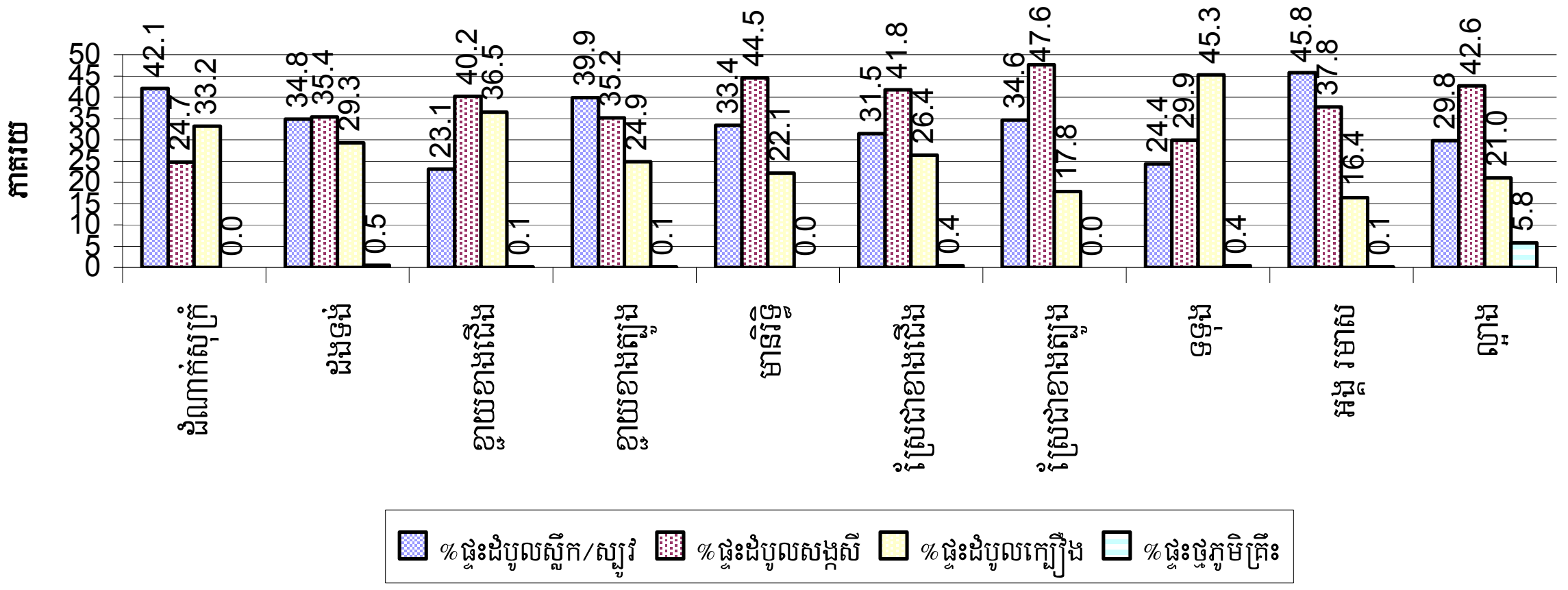


*សម្គាល់: គណនាធៀបនឹងចំនួនផ្ទះសរុបតាមឃុំនីមួយៗ*

## ១.៣.៤ ភាគរយផ្ទះដែលមានភ្លើងអគ្គិសនី អាគុយ និងទូរទស្សន៍តាម ឃុំ ក្នុងឆ្នាំ២០០៨

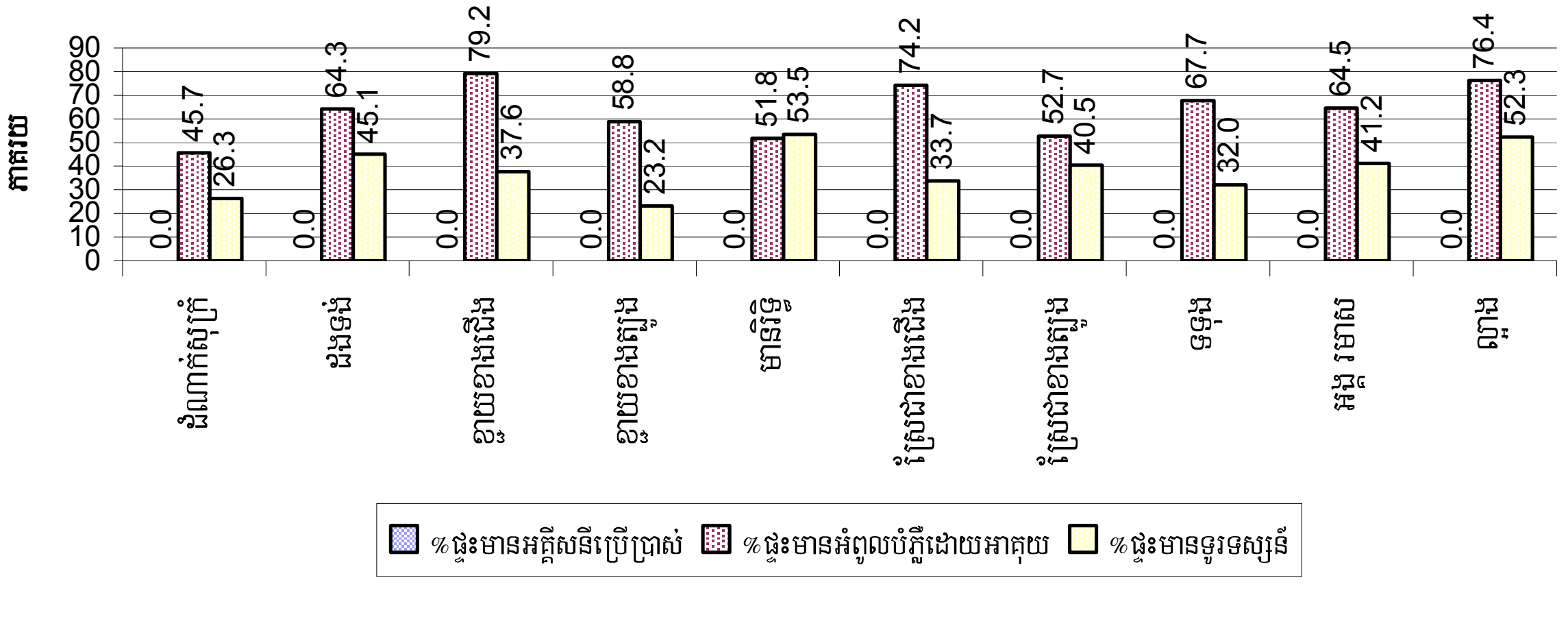


*សម្គាល់: គណនាធៀបនឹងចំនួនផ្ទះសរុបតាមឃុំនីមួយៗ*

## ១.៣.៥ តារាងប្រភេទយាន/គ្រឿងយន្ត និងសមាមាត្រជាមួយចំនួនគ្រួសារក្នុងរយៈពេល៣ឆ្នាំកន្លងមក

*តារាងនេះ បង្ហាញពីចំនួនគ្រួសារ ធៀបនឹងយាន/គ្រឿងយន្ត មួយគ្រឿង ។ កូឡោនចុងក្រោយបង្ហាញពីចំនួនសរុបនៃប្រភេទយាន/គ្រឿងយន្ត ក្នុងឆ្នាំ២០០៨ ។*

| បរិយាយ | 2006 | 2007 | 2008 | |
|---|---|---|---|---|
| | សមាមាត្រ | សមាមាត្រ | សមាមាត្រ | ចំនួន |
| កង់/កង់រ៉ឺម៉ក | 1 | 1 | 1 | 8,928 |
| រទេះគោ/រទេះសេះ | 2 | 2 | 2 | 7,095 |
| ម៉ូតូ/ម៉ូតូរ៉ឺម៉ក | 8 | 7 | 6 | 2,119 |
| ម៉ូតូកង់បី( ត្រីចក្រយានយន្ត) | 887 | 2,312 | 5,901 | 2 |
| មធ្យោបាយដឹកជញ្ជូនធុនធំ | | | | |
| ចំនួនរថយន្តសរុប | 141 | 93 | 120 | 98 |
| រថយន្តកែឆ្នៃក្នុងស្រុក | 2,305 | 1,156 | 2,360 | 5 |
| រថយន្តដឹកជញ្ជូនទំនិញ | 240 | 181 | 207 | 57 |
| រថយន្តឈ្នួលដឹកអ្នកដំណើរ | 607 | 482 | 787 | 15 |
| រថយន្តសំរាប់ប្រើប្រាស់ក្នុងគ្រួសារ | 1,153 | 445 | 562 | 21 |
| មធ្យោបាយភ្ជួររាស់ | | | | |
| ត្រាក់ទ័រ( ភ្ជួររាស់) | 5,763 | 1,156 | 3,934 | 3 |
| គោយន្ត( ភ្ជួររាស់) | 71 | 66 | 40 | 293 |
| គ្រឿងយន្តគ្រឿងចក្រផ្សេងៗ | | | | |
| គ្រឿងយន្ត គ្រឿងចក្រផ្សេងៗ | 11,525 | 3,853 | 11,801 | 1 |
| មធ្យោបាយដឹកជញ្ជូនផ្លូវទឹក | | | | |
| ទូកចែវ/អុំ | N/A | N/A | N/A | 0 |
| | | | | |
| ទូកម៉ាស៊ីននិងកាណូតសរុប | N/A | N/A | N/A | 0 |
| ទូកម៉ាស៊ីននិងកាណូតសំរាប់នេសាទ | N/A | N/A | N/A | 0 |
| ទូកម៉ាស៊ីននិងកាណូតសំរាប់ដឹកអ្នកដំណើរ | N/A | N/A | N/A | 0 |
| ទូកម៉ាស៊ីននិងកាណូតសំរាប់ដឹកទំនិញ | N/A | N/A | N/A | 0 |

***សម្គាល់*** : សមាមាត្រគ្រួសារធៀប គឺជាផលចែករវាងចំនួនគ្រួសារសរុបក្នុងស្រុក ជាមួយចំនួនយាន/គ្រឿងយន្តសរុបតាមប្រភេទនីមួយៗ( ជួរដេក) ។ ដែលតួលេខនេះប្រើប្រាស់សំរាប់បញ្ជាក់ថា ប៉ុន្មានគ្រួសារ ទើបមានសម្ភារៈប្រភេទនោះ១គ្រឿង ។

# ២ ផ្នែកសេដ្ឋកិច្ច និងហេដ្ឋារចនាសម្ព័ន្ធ

## ២.១ ប្រភេទផ្លូវគិតជាម៉ែត្រ រយៈពេល៣ឆ្នាំកន្លង

| បរិយាយ | 2006 | 2007 | 2008 |
|---|---|---|---|
| ផ្លូវបេទីមីណឺ | 3,150 ម | 4,700 ម | 7,500 ម |
| ផ្លូវក្រាលកៅស៊ូ (DBST,MAKADAM) | 0 ម | 0 ម | 0 ម |
| ផ្លូវក្រាលបេតុង | 0 ម | 0 ម | 0 ម |
| | | | |
| ផ្លូវលំក្រាលក្រួសក្រហម ខ្សាច់ភ្នំ | 134,477 ម | 123,770 ម | 99,162 ម |
| ផ្លូវលំដីសរ ( លើកដីសរួច) | 58,043 ម | 86,443 ម | 41,934 ម |
| ផ្លូវលំធម្មតា ( មិនទាន់លើកដី) | 87,432 ម | 70,033 ម | 35,800 ម |

## ២.២ លូរដោះទឹកកខ្វក់គិតជាម៉ែត្រ រយៈពេល៣ឆ្នាំកន្លង

| បរិយាយ | 2006 | 2007 | 2008 |
|---|---|---|---|
| **សរុបប្រវែងលូ មានអង្កត់ផ្ចិត ៣០-៥០ ស.ម( ថ្មី + ចាស់)** | 85 ម | 103 ម | 220 ម |
| ប្រវែងលូ អង្កត់ផ្ចិត ៣០-៥០ ស.ម-ត្រូវការសង់ថ្មី | 40 ម | 0 ម | 50 ម |
| ប្រវែងលូ អង្កត់ផ្ចិត ៣០-៥០ ស.ម-ត្រូវជួសជុល | 50 ម | 15 ម | 27 ម |
| **សរុបប្រវែងលូ មានអង្កត់ផ្ចិត ៦០-១០០ ស.ម( ថ្មី + ចាស់)** | 111 ម | 258 ម | 86 ម |
| ប្រវែងលូ អង្កត់ផ្ចិត ៦០-១០០ ស.ម-ត្រូវការសង់ថ្មី | 67 ម | 13 ម | 48 ម |
| ប្រវែងលូ អង្កត់ផ្ចិត ៦០-១០០ ស.ម-ត្រូវជួសជុល | 2 ម | 21 ម | 17 ម |
| **សរុបប្រវែងលូ អង្កត់ផ្ចិតធំជាង ១០០ ស.ម( ថ្មី + ចាស់)** | 5 ម | 0 ម | 114 ម |
| ប្រវែងលូ អង្កត់ផ្ចិតលើស ១០០ ស.ម-ត្រូវការសង់ថ្មី | 14 ម | 0 ម | 0 ម |
| ប្រវែងលូ អង្កត់ផ្ចិតលើស១០០ ស.ម-ត្រូវជួសជុល | 5 ម | 0 ម | 3 ម |

## ២.៣ ប្រភេទសំណង់រំដោះទឹក និងស្ពាន

| ប្រភេទសំណង់ | 2006 | | 2007 | | 2008 | |
|---|---|---|---|---|---|---|
| | កន្លែង | ប្រវែង | កន្លែង | ប្រវែង | កន្លែង | ប្រវែង |
| លូទោល | 148 | 628 ម | 175 | 792 ម | 167 | 679 ម |
| លូភ្លោះ | 33 | 153 ម | 33 | 202 ម | 23 | 112 ម |
| លូទ្រីប ( លូជ្រុង) | 27 | 138 ម | 26 | 129 ម | 20 | 105 ម |
| ស្ពានឈើ | 10 | 62 ម | 10 | 92 ម | 10 | 66 ម |
| ស្ពានបេតុង | 29 | 185 ម | 33 | 1,052 ម | 30 | 168 ម |
| ស្ពានដែក | 0 | 0 ម | 0 | 0 ម | 0 | 0 ម |
| សំណង់បង្ហៀរទឹក | 5 | 50 ម | 6 | 24 ម | 6 | 24 ម |

## ២.៤ សេវាកម្មនានាក្នុងស្រុក

| បរិយាយ | ចំនួនកន្លែងតាមបណ្តាឆ្នាំ | | |
|---|---|---|---|
| | 2006 | 2007 | 2008 |
| **សាធារណៈ** | | | |
| ចំនួនកន្លែងម៉ាស៊ីនភ្លើងអគ្គីសនី | 3 | 3 | 3 |
| ចំនួនកន្លែងគ្លីនិចសុខភាព | 0 | 0 | 2 |
| **ឯកជន** | | | |
| ចំនួនកន្លែងជួសជុលកង់ ម៉ូតូ | 50 | 24 | 42 |
| ចំនួនកន្លែងជួសជុលគ្រឿងយន្តនិងឧបករណ៍កសិកម្ម | 1 | 33 | 8 |
| ចំនួនកន្លែងជួសជុលគ្រឿងអេឡិចត្រូនិក | 0 | 2 | 2 |
| ចំនួនកន្លែងសាកបញ្ចូលភ្លើងអាគុយ | 32 | 30 | 32 |
| ចំនួនកន្លែងសិប្បកម្មធ្វើគ្រឿងសង្ហារឹមអំពីឈើនិងអនុផលព្រៃឈើ | 4 | 2 | 1 |
| ចំនួនកន្លែងសិប្បកម្ម ( ផ្សេងៗក្រៅពីគ្រឿងសង្ហារឹម ) | 4 | 0 | 0 |
| ចំនួនសេវាកម្មខ្នាតតូច ( កាត់សក់ បំរើទូរសព្ទ ម៉ាស្សា ការ៉ាអូខេ) | 34 | 31 | 34 |
| ចំនួនអាជីវកម្មខ្នាតតូច ( លក់បាយ គ្រឿងទេស ភេសជ្ជៈ ...... ) | 17 | 21 | 26 |
| ម៉ាស៊ីនកិនស្រូវខ្នាតតូច | 219 | 212 | 204 |
| ម៉ាស៊ីនកិនស្រូវខ្នាតមធ្យម និងធំ | 1 | 1 | 2 |
| ចំនួនផ្សារខ្នាតធំ | 6 | 7 | 10 |
| ចំនួនផ្សារខ្នាតតូច | 0 | 1 | 0 |
| ចំនួនកន្លែងសិប្បកម្មបិតស្រា | 58 | 76 | 53 |
| ចំនួនឱសថស្ថាន និងឱសថស្ថានរង | 4 | 6 | 2 |
| ចំនួនសណ្ឋាគារ | 0 | 0 | 0 |
| ចំនួនផ្ទះសំណាក់ | 0 | 0 | 0 |
| ចំនួនភោជនីយដ្ឋាន | 0 | 0 | 0 |
| ចំនួនស្ថានីយ៍ប្រេងឥន្ធនៈ | 0 | 0 | 0 |

## ២.៥ កសិកម្ម

### ២.៥.១ ការបង្កបង្កើនផលស្រូវក្នុងស្រុក រយៈពេលពាឆ្នាំ

| បរិយាយ | 2006 | 2007 | 2008 |
|---|---|---|---|
| ផ្ទៃដីបង្កបង្កើនផលស្រូវប្រាំង | 460 ហ.ត | 0 ហ.ត | 0 ហ.ត |
| ផ្ទៃដីដាំដុះជាក់ស្តែង | 460 ហ.ត | 0 ហ.ត | 0 ហ.ត |
| % ផ្ទៃដីស្រូវប្រាំងបានដាំ | 100% | -% | -% |
| បរិមាណផលស្រូវប្រាំងសរុប | 667 តោន | - តោន | - តោន |
| ទិន្នផលជាមធ្យម | 1.5 ត/ហ.ត | - ត/ហ.ត | - ត/ហ.ត |
| | | | |
| ផ្ទៃដីបង្កបង្កើនផលស្រូវវស្សា | 10,424 ហ.ត | 10,444 ហ.ត | 10,462 ហ.ត |

| បរិយាយ | 2006 | 2007 | 2008 |
| --- | --- | --- | --- |
| ផ្ទៃដីដាំដុះជាក់ស្តែង | 10,424 ហ.ត | 10,433 ហ.ត | 10,462 ហ.ត |
| % ផ្ទៃដីស្រូវវស្សាបានដាំ | 100 % | 100% | 100% |
| បរិមាណផលស្រូវវស្សាសរុប | 18,554.86 តោន | 17,214.45 តោន | 19,040.69 តោន |
| ទិន្នផលជាមធ្យម | 1.8 ត/ហ.ត | 1.7 ត/ហ.ត | 1.8 ត/ហ.ត |
| | | | |
| ផ្ទៃដីបង្កបង្កើនផលស្រូវបង្កើនរដូវ | 31 ហ.ត | 1,146 ហ.ត | 299 ហ.ត |
| បរិមាណផលស្រូវបង្កើនរដូវសរុប | - តោន | 1,671 តោន | - តោន |
| ទិន្នផលជាមធ្យម | - ត/ហ.ត | 1.5 ត/ហ.ត | - ត/ហ.ត |
| | | | |
| ផ្ទៃដីស្រូវចំការ | 0 ហ.ត | 0 ហ.ត | 0 ហ.ត |
| បរិមាណផលស្រូវចំការសរុប | - តោន | - តោន | - តោន |
| ទិន្នផលជាមធ្យម | - ត/ហ.ត | - ត/ហ.ត | - ត/ហ.ត |

## ២.៥.២ ទិន្នផលស្រូវវស្សា និងប្រាំងប៉ាន់ស្មានជាមធ្យមគិតជាតោន តាមឃុំក្នុងឆ្នាំ២០០៨

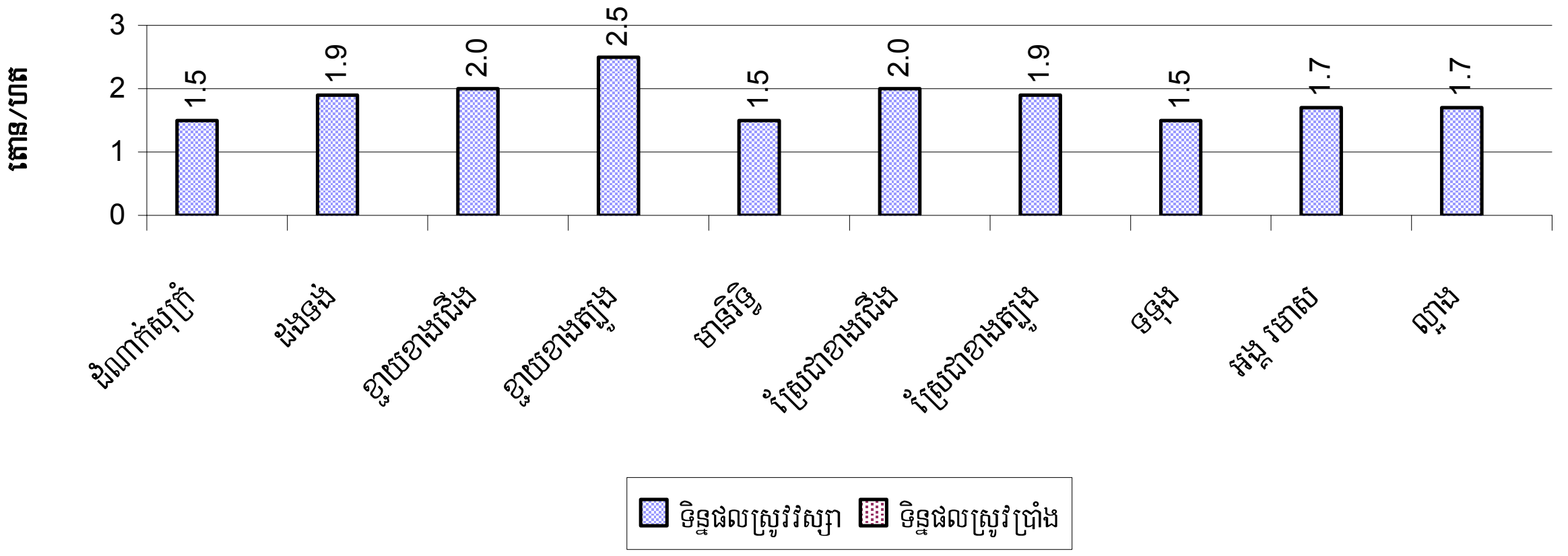


## ២.៥.៣ ភាគរយផ្ទៃស្រូវប្រាំង និងស្រូវវស្សាបានដាំដុះជាក់ស្តែងតាមឃុំ ក្នុងឆ្នាំ២០០៨

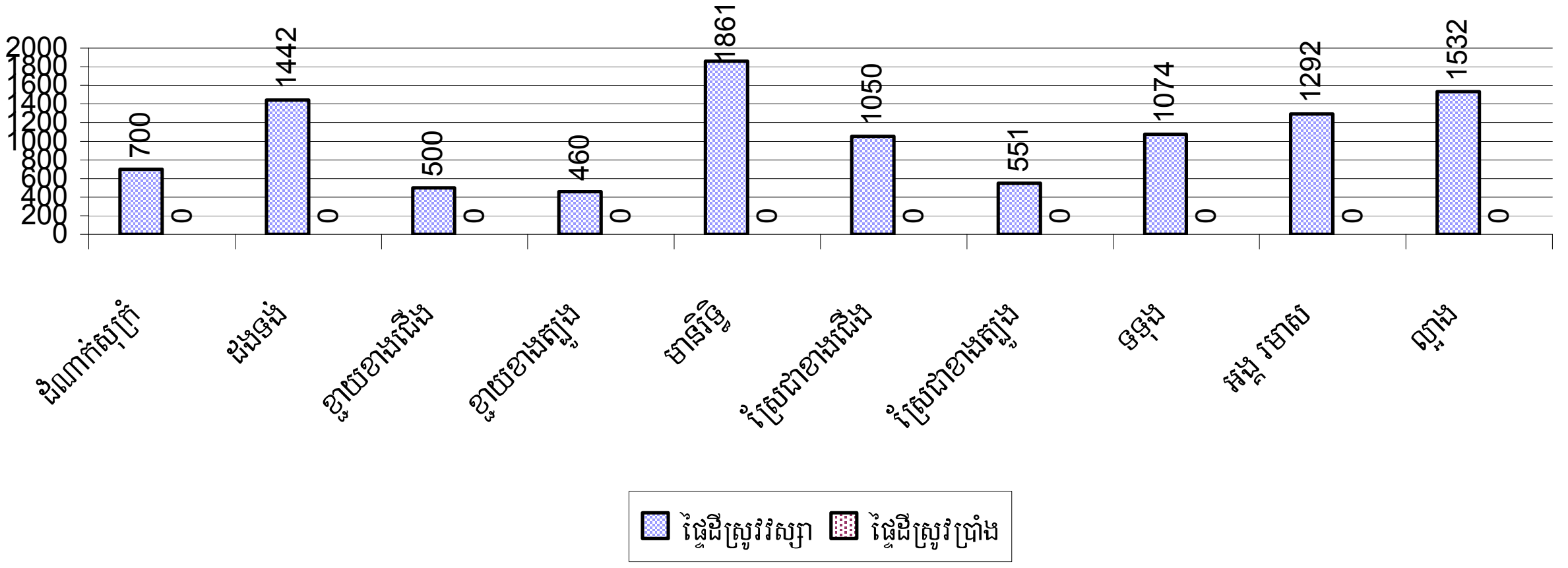


## ២.៥.៤ ទិន្នផលស្រូវបង្កើនរដូវប៉ាន់ស្មានតាមឃុំ ក្នុងឆ្នាំ២០០៨

គ្មានទិន្នផលបង្កើនរដូវនៅក្នុងស្រុកនេះ ក្នុងឆ្នាំ២០០៨ទេ

## ២.៥.៥ ទិន្នផលស្រូវចំការប៉ាន់ស្មានតាមឃុំ ឆ្នាំ២០០៨

គ្មានទិន្នផលស្រូវចំការនៅក្នុងស្រុកនេះ ក្នុងឆ្នាំ២០០៨ទេ

## ២.៥.៦ ផ្ទៃដីស្រោចស្រពនៅរដូវវស្សារយៈពេលពាឆ្នាំកន្លង

| បរិយាយ | | 2006 | 2007 | 2008 | |
|---|---|---|---|---|---|
| | | % | % | % | ចំនួន |
| សរុបផ្ទៃដីស្រូវពឹងទឹកភ្លៀងទាំងស្រុង | | 97 | 100 | 100 | 10,450 ហ.ត |
| | | | | | |
| សរុបផ្ទៃដីដែលបានបញ្ចូលទឹកបង្ក្រប់ និងសម្រាប់ផ្ទៃដីឆ្នាំ២០០៨ | | 3 | 0 | 0 | 12 ហ.ត |
| ក្នុងនោះពីប្រភពៈ | ប្រឡាយ-ទំនប់ | 91 | 0 | 0 | 0 ហ.ត |
| | ទន្លេ ស្ទឹង បឹង អូរ ត្រពាំង | 6 | 100 | 100 | 12 ហ.ត |
| | ប្រភពទឹកអណ្តូងខួង | 0 | 0 | 0 | 0 ហ.ត |
| | ប្រភពទឹកស្រះជីក | 3 | 0 | 0 | 0 ហ.ត |

## ២.៥.៧ ប្រភពទឹកសម្រាប់ស្រូវវស្សា តាមឃុំ

*ក្រាហ្វិចនោះបង្ហាញ ភាគរយស្រូវវស្សាដែលទទួលទឹកពីទឹកភ្លៀង និងភាគរយដែលទទួលទឹកពីធារាសាស្ត្រ*

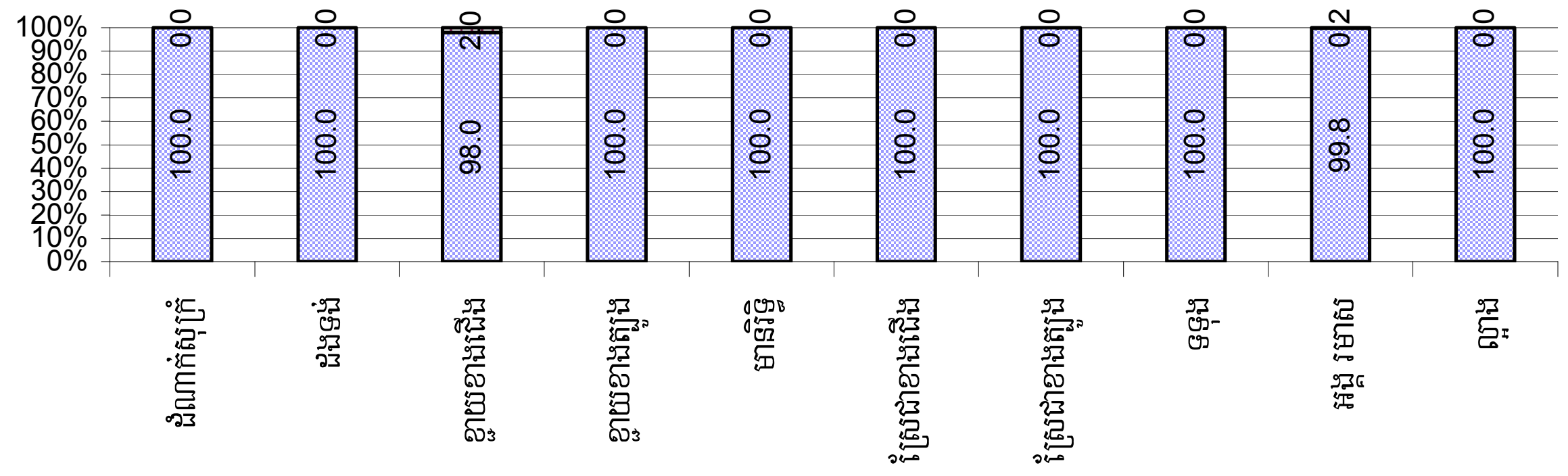


## ២.៥.៨ គ្រួសារទទួលបានទឹកស្រោចស្រព

| បរិយាយ | 2006 | 2007 | 2008 | |
|---|---|---|---|---|
| | % | % | % | ចំនួន |
| គ្រួសារទទួលបានទឹកពីធារាសាស្ត្រ | 0% | 0% | 0% | 0 គ្រួសារ |
| គ្រួសារទទួលបានទឹកពីអណ្តូងស្រោចស្រព | 0% | 0% | 0% | 14 គ្រួសារ |

*សម្គាល់: គណនាផលធៀបចំនួនគ្រួសារសរុបជាកសិករធ្វើស្រែ*

## ២.៥.៩ ចំនួនអណ្តូងស្រោចស្រព រយៈពេលបីឆ្នាំកន្លង

| បរិយាយ | 2006 | 2007 | 2008 |
|---|---|---|---|
| ចំនួនអណ្តូងស្រោចស្រព | 21 អណ្តូង | 14 អណ្តូង | 8 អណ្តូង |

## ២.៥.១០ ភាគរយគ្រួសារទទួលបានទឹកពីប្រព័ន្ធធារាសាស្ត្រ បន្ថែមសម្រាប់ស្រូវវស្សាតាមឃុំ

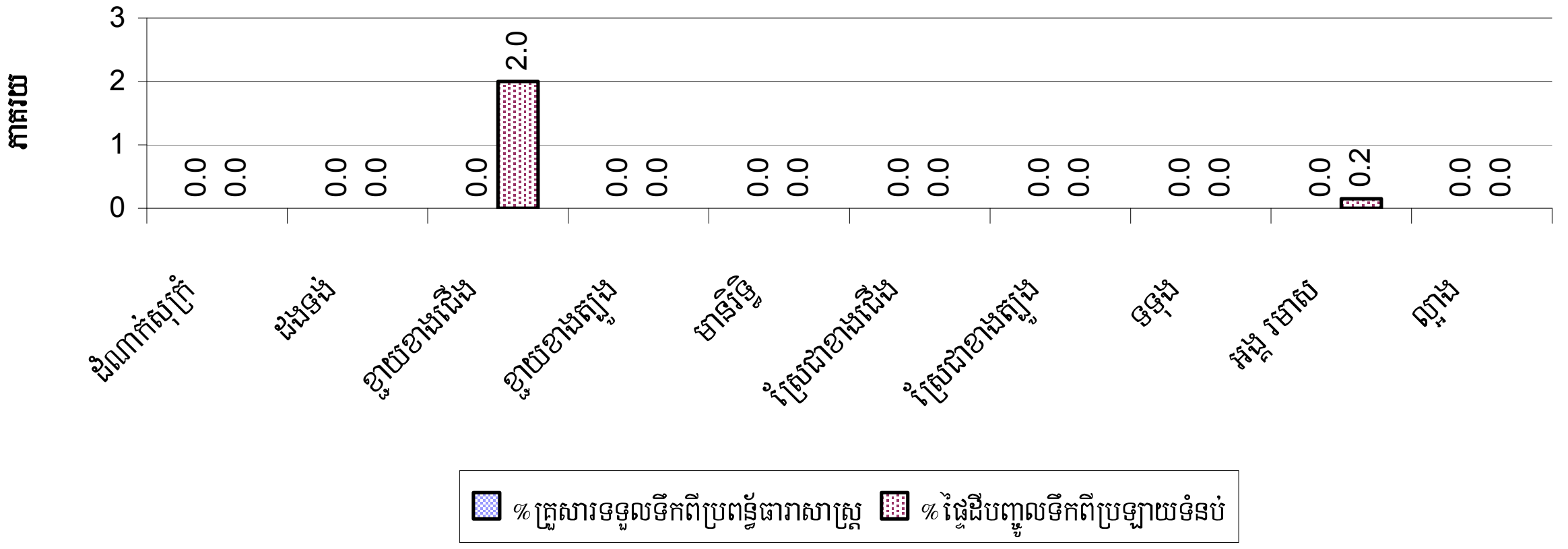


***សម្គាល់:*** *ភាគរយគ្រួសារទទួលបានទឹកពីប្រព័ន្ធធារាសាស្ត្រ គណនាធៀបនឹងចំនួនគ្រួសារសរុបដែលមានមុខរបរសំខាន់ធ្វើស្រែ ។ ផ្ទៃដីស្រោចស្រព ស្រែវស្សាត្រូវបានគណនាធៀបនឹងចំនួនផ្ទៃដីបង្កបង្កើនផលស្រូវវស្សាជាក់ស្តែង ។*

## ២.៥.១១ អណ្តូងស្រោចស្រពតាមបណ្តាឃុំ

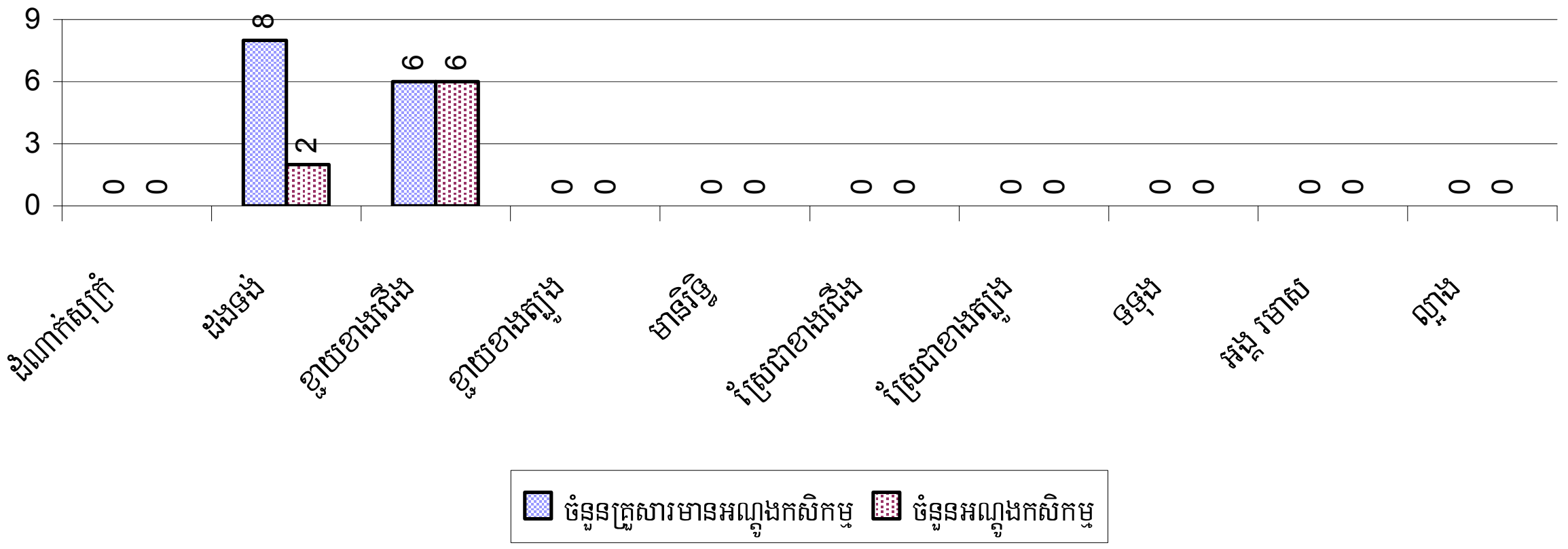


## ២.៥.១២ ភាគរយគ្រួសារកសិករមានដីស្រែតិចជាង១ហិកតា និងគ្មានដីស្រែផ្ទាល់ខ្លួនតាមឃុំ

| បរិយាយ | 2006 | 2007 | 2008 | |
|---|---|---|---|---|
| | % | % | % | ចំនួន |
| គ្រួសារដែលមានដីស្រែតិចជាងមួយហិចតា | 47% | 52% | 54% | 6,300 គ្រួសារ |
| គ្រួសារដែលគ្មានដីស្រែ | 4% | 6% | 3% | 306 គ្រួសារ |

*សម្គាល់: គណនាផ្អែកលើមូលដ្ឋាននៃចំនួនគ្រួសារសរុបដែលជាកសិករ ។*

## ២.៥.១៣ ភាគរយគ្រួសារកសិករមានដីស្រែតិចជាង១ហិកតា និងគ្មានដីស្រែផ្ទាល់ខ្លួនតាមឃុំ

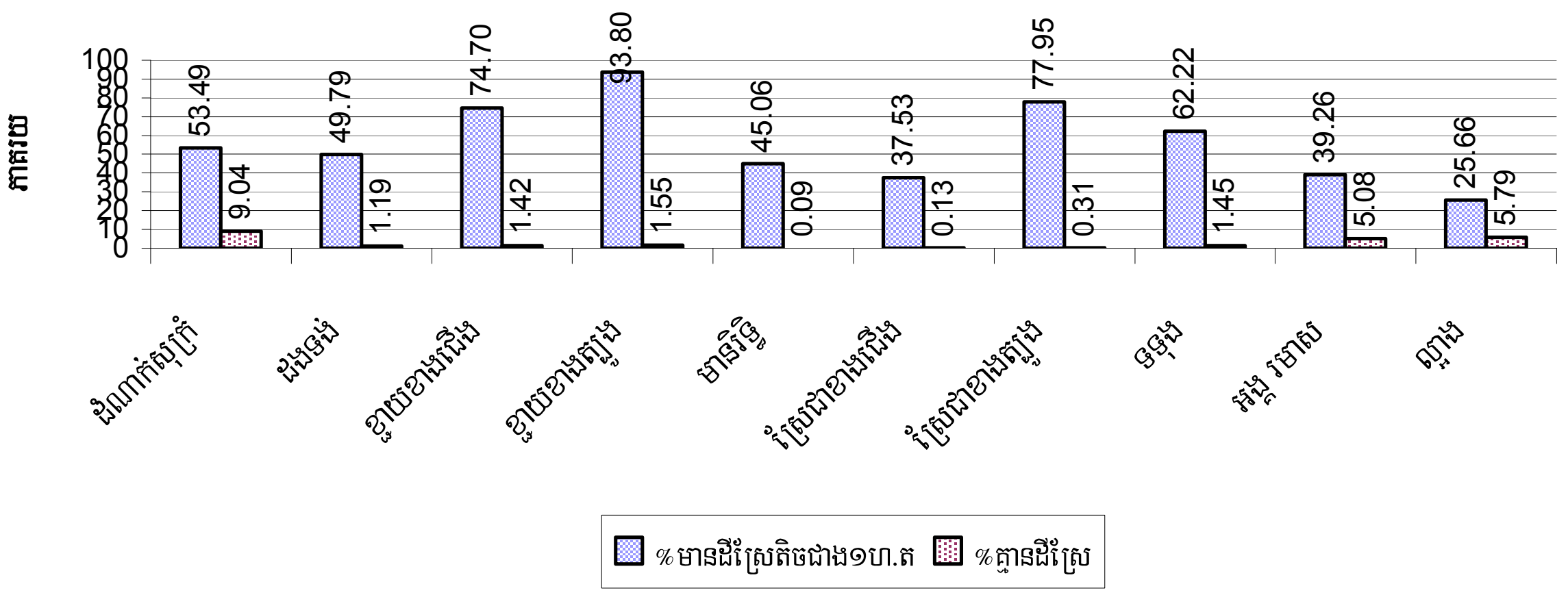


*សម្គាល់: គណនាផ្អែកលើមូលដ្ឋាននៃចំនួនគ្រួសារសរុបដែលជាកសិករ ។*

## ២.៥.១៤ តំលៃស្រូវលក់ចេញជាមធ្យម រយៈពេល៣ឆ្នាំកន្លង

| បរិយាយ | 2006 | 2007 | 2008 |
|---|---|---|---|
| តំលៃលក់ស្រូវចេញជាអតិបរមា | 638 រៀល/គ.ក្រ | 830 រៀល/គ.ក្រ | 823 រៀល/គ.ក្រ |
| តំលៃលក់ស្រូវចេញជាអប្បរមា | 490 រៀល/គ.ក្រ | 670 រៀល/គ.ក្រ | 573 រៀល/គ.ក្រ |
| តំលៃលក់ស្រូវចេញជាមធ្យម | 564 រៀល/គ.ក្រ | 750 រៀល/គ.ក្រ | 698 រៀល/គ.ក្រ |
| | | | |
| បរិមាណផលស្រូវជាមធ្យមក្នុង១នាក់ | 328 គ.ក្រ/នាក់ | 309 គ.ក្រ/នាក់ | 340 គ.ក្រ/នាក់ |

## ២.៥.១៥ តំលៃស្រូវលក់ចេញជាអប្បរិមានិងអតិបរិមា គិតជារៀលក្នុង១គ.ក្រ តាមបណ្តាឃុំ ក្នុងឆ្នាំ២០០៨

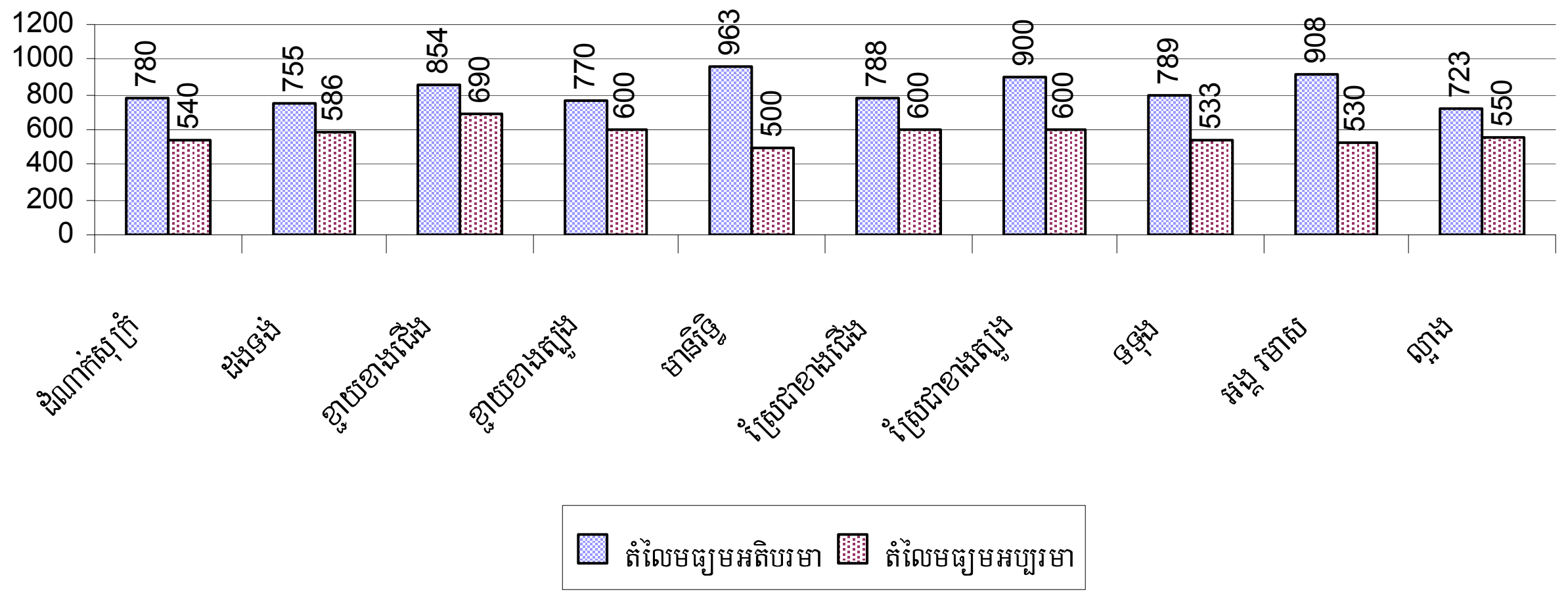

## ២.៥.១៦ ផលិតផលស្រូវគិតជាគ.ក្រក្នុងមនុស្សម្នាក់ តាមបណ្ដាឃុំ ក្នុងឆ្នាំ២០០៨

*តារាងនេះបង្ហាញថាតើផលិតផលស្រូវប៉ុន្មានក្នុង១ឆ្នាំ ក្នុងមួយឃុំ គិតជាគីឡូក្រាមក្នុងមនុស្សម្នាក់ ។*

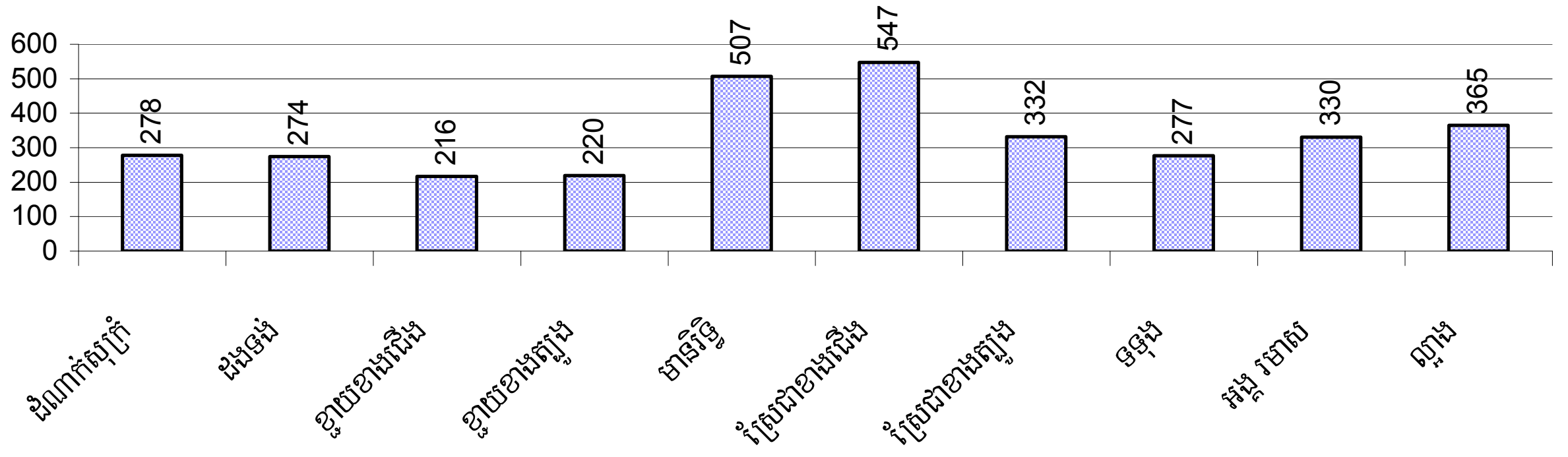


## ២.៥.១៧ ទិន្នផលដំណាំផ្សេងៗ រយៈពេល៣ឆ្នាំកន្លង

| ប្រភេទដំណាំ | 2006 | 2007 | 2008 |
|---|---|---|---|
| ផ្ទៃដីបានដាំដំណាំពោត | 142 ហ.ត | 418 ហ.ត | 127 ហ.ត |
| ទិន្នផលជាមធ្យម ( ប៉ាន់ស្មាន ត/ហ.ត) | 1.9 តោន/ហ.ត | 1.2 តោន/ហ.ត | 2.0 តោន/ហ.ត |
| បរិមាណផល ( ប៉ាន់ស្មាន តោន) | 263 តោន | 518 តោន | 250 តោន |
| | | | |
| ផ្ទៃដីបានដាំដំណាំសណ្ដែកសៀង | 50 ហ.ត | 0 ហ.ត | 0 ហ.ត |
| ទិន្នផលជាមធ្យម( ប៉ាន់ស្មាន ត/ហ.ត) | 0.7 តោន/ហ.ត | - តោន/ហ.ត | - តោន/ហ.ត |
| បរិមាណផល( ប៉ាន់ស្មាន តោន) | 33 តោន | - តោន | - តោន |
| | | | |
| ផ្ទៃដីបានដាំដំណាំសណ្ដែកបាយ | 114 ហ.ត | 52 ហ.ត | 8 ហ.ត |
| ទិន្នផលជាមធ្យម( ប៉ាន់ស្មាន ត/ហ.ត) | 0.8 តោន/ហ.ត | 1.5 តោន/ហ.ត | 1.8 តោន/ហ.ត |
| បរិមាណផល( ប៉ាន់ស្មាន តោន) | 91 តោន | 75 តោន | 14 តោន |
| | | | |
| ផ្ទៃដីបានដាំដំណាំសណ្ដែកដី | 58 ហ.ត | 99 ហ.ត | 41 ហ.ត |
| ទិន្នផលជាមធ្យម( ប៉ាន់ស្មាន ត/ហ.ត) | 1.3 តោន/ហ.ត | 1.9 តោន/ហ.ត | 1.3 តោន/ហ.ត |
| បរិមាណផល( ប៉ាន់ស្មាន តោន) | 73 តោន | 189 តោន | 53 តោន |
| | | | |
| ផ្ទៃដីបានដាំដំណាំដំឡូងមី | 18 ហ.ត | 87 ហ.ត | 18 ហ.ត |
| ទិន្នផលជាមធ្យម( ប៉ាន់ស្មាន ត/ហ.ត) | 2.4 តោន/ហ.ត | 3.0 តោន/ហ.ត | 3.4 តោន/ហ.ត |
| បរិមាណផល( ប៉ាន់ស្មាន តោន) | 44 តោន | 263 តោន | 61 តោន |
| | | | |
| ផ្ទៃដីបានដាំដំណាំដំឡូងជ្វា | 99 ហ.ត | 66 ហ.ត | 63 ហ.ត |
| ទិន្នផលជាមធ្យម( ប៉ាន់ស្មាន ត/ហ.ត) | 2.4 តោន/ហ.ត | 3.6 តោន/ហ.ត | 3.5 តោន/ហ.ត |
| បរិមាណផល( ប៉ាន់ស្មាន តោន) | 240 តោន | 236 តោន | 218 តោន |
| | | | |
| ផ្ទៃដីបានដាំដំណាំល្ង | 13 ហ.ត | 0 ហ.ត | 0 ហ.ត |
| ទិន្នផលជាមធ្យម( ប៉ាន់ស្មាន ត/ហ.ត) | 0.5 តោន/ហ.ត | - តោន/ហ.ត | - តោន/ហ.ត |
| បរិមាណផល( ប៉ាន់ស្មាន តោន) | 7 តោន | - តោន | - តោន |

## ២.៥.១៨ ទិន្នផលដំណាំពោត សណ្តែកសៀង សណ្តែកបាយ(ត/ហ.ត)តាមឃុំ ក្នុងឆ្នាំ ២០០៨

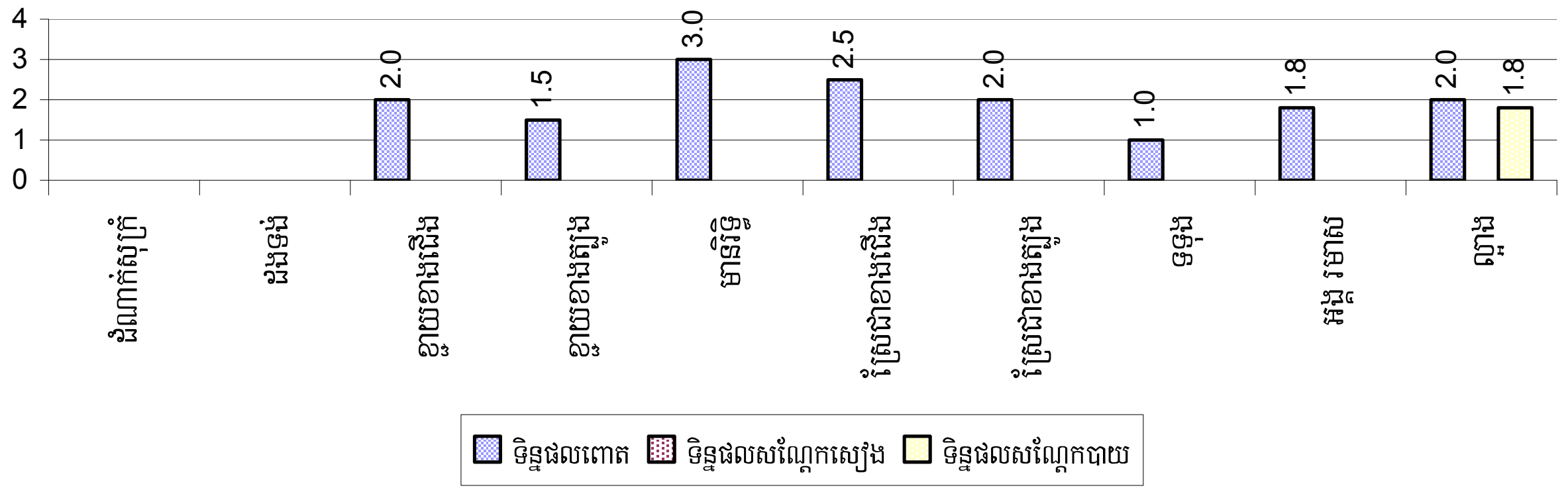


## ២.៥.១៩ ទិន្នផលដំណាំសណ្តែកដី និងដំឡូងមី(ត/ហ.ត) តាមឃុំ ក្នុងឆ្នាំ២០០៨

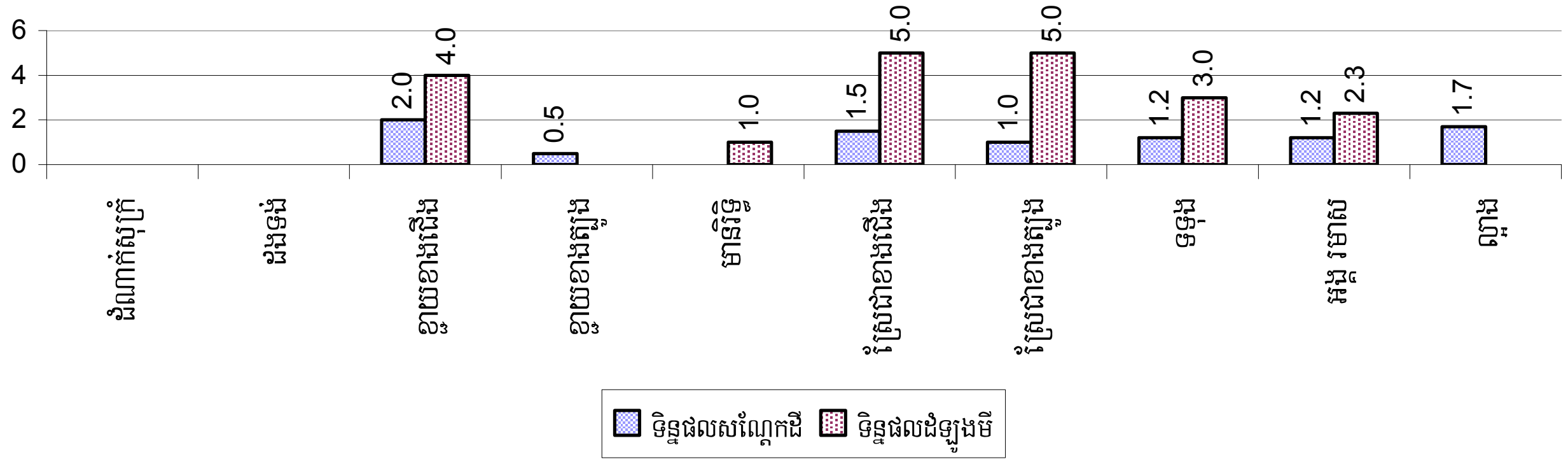


## ២.៥.២០ ទិន្នផលដំណាំល្ង និងដំឡូងជ្វា(ត/ហ.ត) តាមឃុំ ក្នុងឆ្នាំ២០០៨

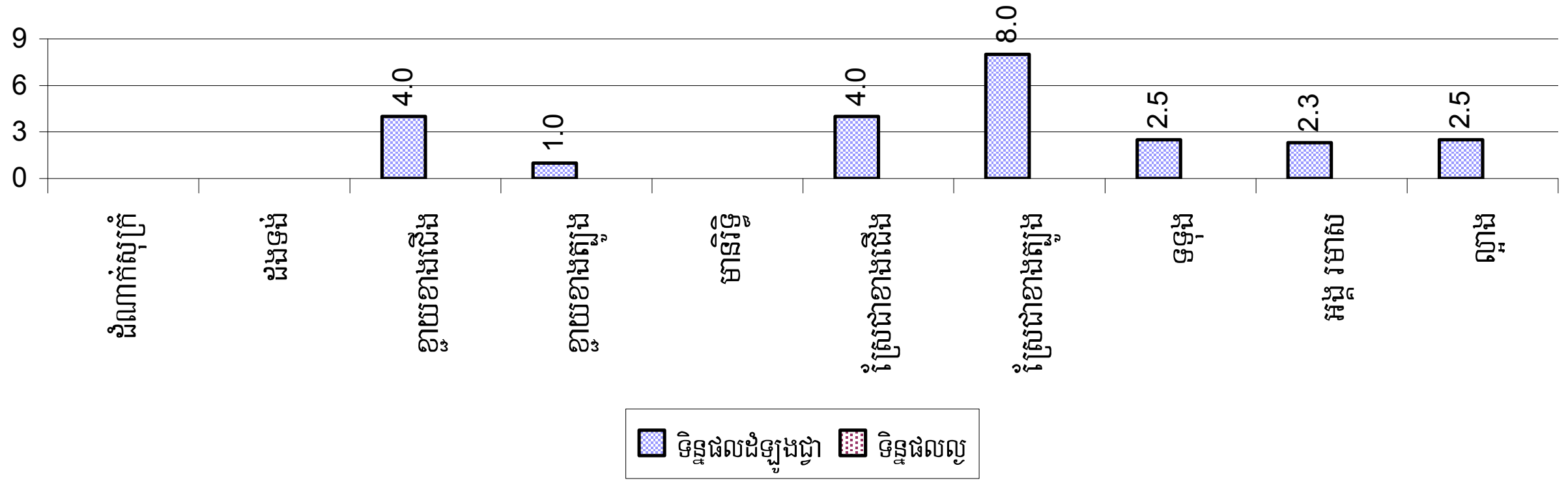


## ២.៥.២១ ភាគរយគ្រួសារកសិករមានដីចំការតិចជាង១ហិកតានិងគ្មានដីចំការផ្ទាល់ខ្លួនតាមឃុំ

| បរិយាយ | 2006 | 2007 | 2008 | |
|---|---|---|---|---|
| | % | % | % | ចំនួន |
| គ្រួសារដែលធ្វើចំការមានដីចំការតិចជាងមួយហិកតា | -% | 83% | 100% | 1 គ្រួសារ |
| គ្រួសារដែលធ្វើចំការគ្មានដីចំការផ្ទាល់ខ្លួន | -% | 0% | 0% | 0 គ្រួសារ |

***សម្គាល់ ១** : គណនាជាភាគរយនៃចំនួនគ្រួសារសរុបដែលមានមុខរបរសំខាន់គឺចំការ ។*

***សម្គាល់ ២** : ដីចំការគឺមិនមែនដីស្រែ ដូចជាដីដាំដំណាំផ្សេងៗ ។*

## ២.៥.២២ ភាគរយគ្រួសារកសិករមានដីចំការតិចជាង១ហិកតានិងគ្មានដីចំការផ្ទាល់ខ្លួន តាមបណ្តាឃុំក្នុងឆ្នាំ២០០៨

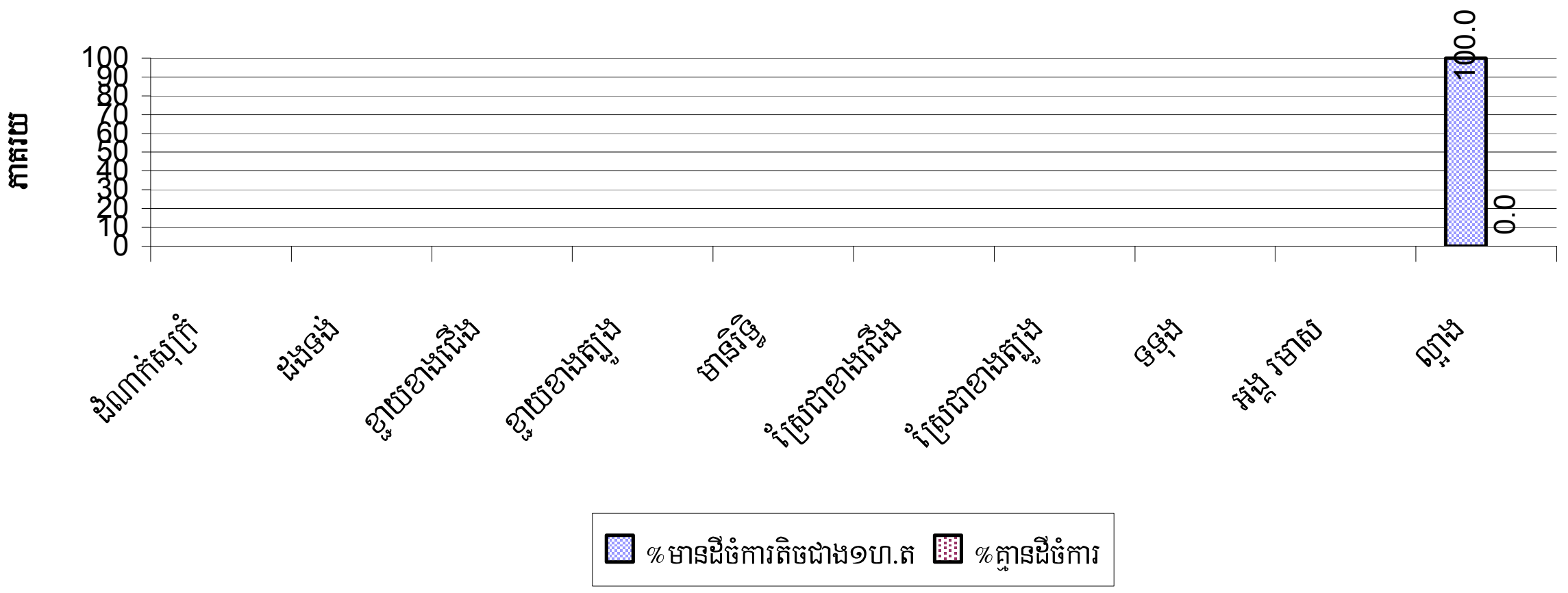


***សម្គាល់*** : ភាគរយគ្រួសារកសិករមានដីចំការតិចជាងមួយហិកតា និងគ្មានដីចំការ ជាភាគរយធៀបតែជាមួយគ្រួសារប្រកបរបរដំណាំចំការចំបង ប៉ុណ្ណោះ មិនមែនធៀបជាមួយគ្រួសារសរុបទាំងអស់ឡើយ ។

## ២.៥.២៣ ភាគរយគ្រួសារចិញ្ចឹមគោ-ក្របី រយៈពេល៣ឆ្នាំ

| បរិយាយ | 2006 | 2007 | 2008 | |
|---|---|---|---|---|
| | % | % | % | ចំនួន |
| គ្រួសារចិញ្ចឹមគោ-ក្របីសរុប | 84% | 91% | 90% | 10,622 គ្រួសារ |
| គ្រួសារចិញ្ចឹមគោ-ក្របីជាកំលាំងអូសទាញ | 79% | 84% | 85% | 9,972 គ្រួសារ |

***សម្គាល់*** : ភាគរយគ្រួសារចិញ្ចឹមគោ-ក្របី គិតធៀបជាមួយគ្រួសារសរុប ។

## ២.៥.២៤ ចំនួនគោ-ក្របីចិញ្ចឹម រយៈពេល៣ឆ្នាំកន្លង

| បរិយាយ | 2006 | 2007 | 2008 |
|---|---|---|---|
| ចំនួនគោ-ក្របីសរុប | 23,902 ក្បាល | 25,920 ក្បាល | 26,515 ក្បាល |
| ផលធៀបក្នុង១គ្រួសារជាមធ្យម | 2.5 ក្បាល/គ្រួសារ | 2.5 ក្បាល/គ្រួសារ | 2 ក្បាល/គ្រួសារ |

***សម្គាល់*** : ផលធៀបចំនួនគោក្របី ជាមួយនិងគ្រួសារ គិតតែក្នុងរង្វង់គ្រួសារចិញ្ចឹមគោ-ក្របីប៉ុណ្ណោះ មិនគិតធៀបនិងគ្រួសារសរុបឡើយ ។

## ២.៥.២៥ ផលធៀបគោ-ក្របីក្នុងមួយគ្រួសារ(ក្បាល/គ្រួសារ) តាមឃុំ ក្នុងឆ្នាំ២០០៨

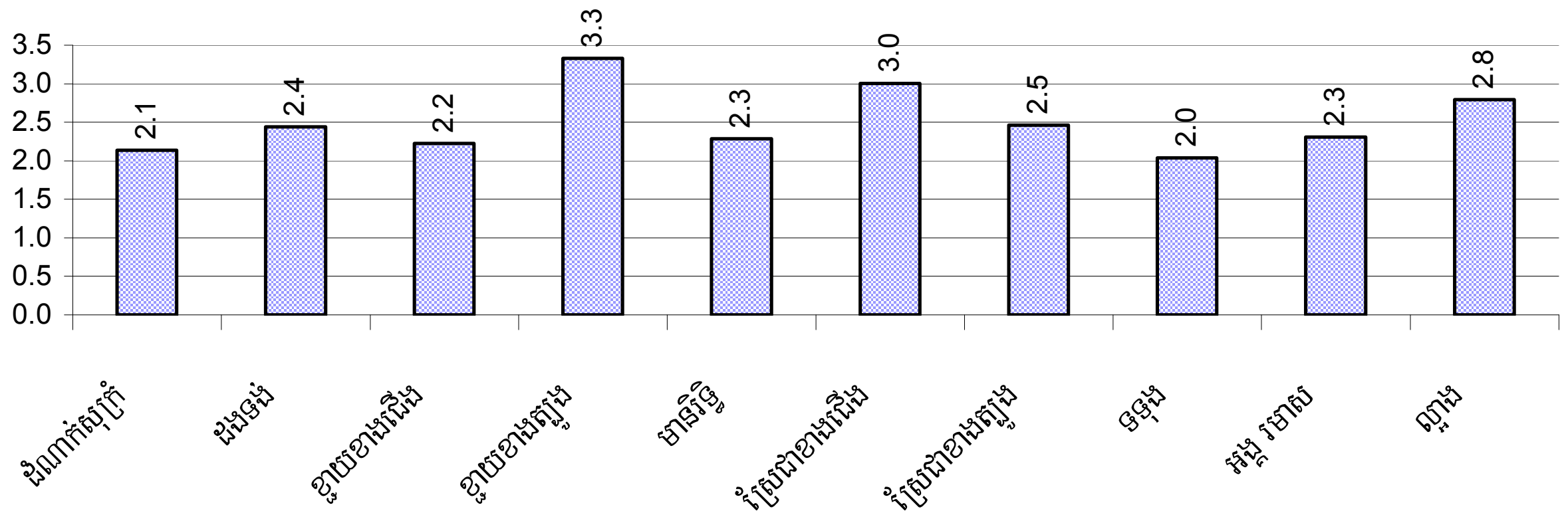


***សម្គាល់*** : ផលធៀបចំនួនគោក្របី ជាមួយនិងគ្រួសារ គិតតែក្នុងរង្វង់គ្រួសារចិញ្ចឹមគោ-ក្របីប៉ុណ្ណោះ មិនគិតធៀបនិងគ្រួសារសរុបឡើយ ។

## ២.៥.២៦ ភាគរយគ្រួសារចិញ្ចឹមគោក្របីសរុប និងចិញ្ចឹមជាកំឡាំងអូសទាញ តាមឃុំក្នុងឆ្នាំ២០០៨

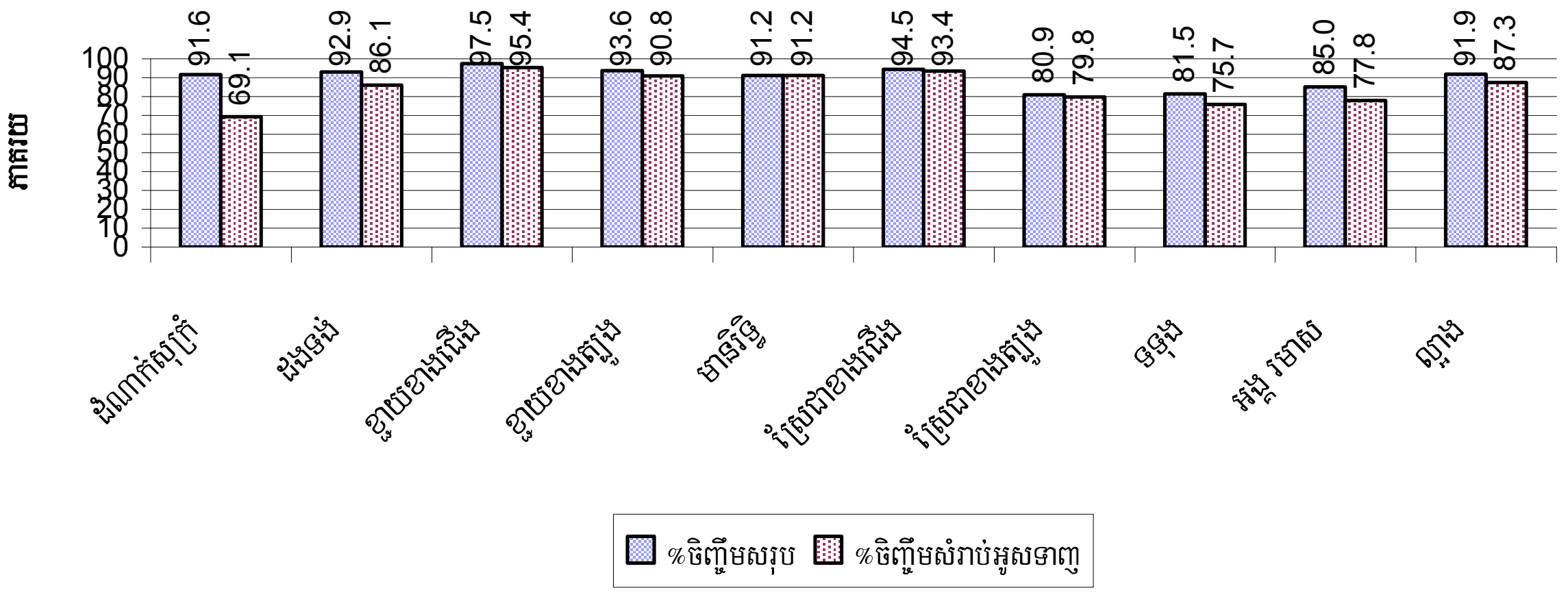


***សម្គាល់*** : ផលធៀបចំនួនគោក្របី ជាមួយនិងគ្រួសារ គិតតែក្នុងរង្វង់គ្រួសារចិញ្ចឹមគោ-ក្របីប៉ុណ្ណោះ មិនគិតធៀបនិងគ្រួសារសរុបឡើយ ។

## ២.៥.២៧ ចំនួននិងប្រភេទគ្រឿងយន្តកសិកម្មដែលមានប្រើប្រាស់នៅតាមឃុំ ក្នុងឆ្នាំ២០០៨

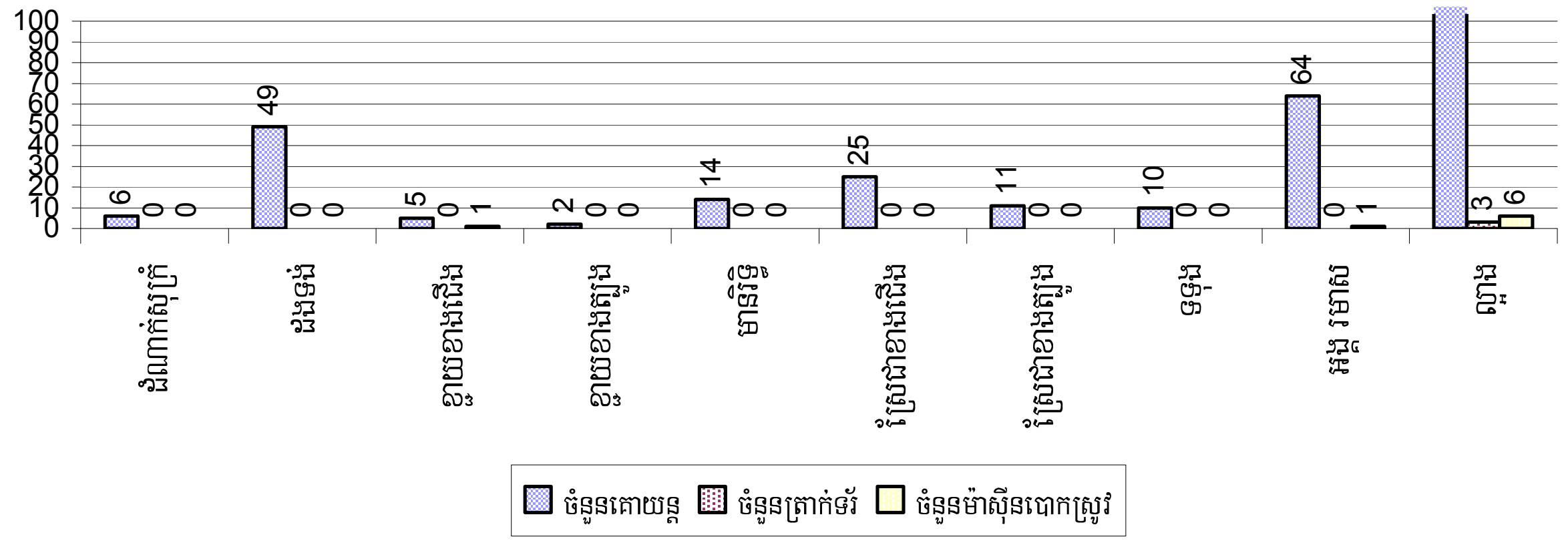

## ២.៥.២៨ ការចិញ្ចឹមសត្វផ្សេងទៀតជាលក្ខណៈគ្រួសារ រយៈពេល៣ឆ្នាំ

| បរិយាយ | 2006 | 2007 | 2008 | |
|---|---|---|---|---|
| | % | % | % | ចំនួន |
| **គ្រួសារចិញ្ចឹមជ្រូកសរុប** | 79% | 80% | 76% | 8,946 គ្រួសារ |
| គ្រួសារចិញ្ចឹមជ្រូកលើសពីពាក្បាល | 9% | 5% | 6% | 756 គ្រួសារ |
| | | | | |
| **គ្រួសារចិញ្ចឹមមាន់សរុប** | 95% | 94% | 92% | 10,846 គ្រួសារ |
| គ្រួសារចិញ្ចឹមមាន់មេលើសពីពាក្បាល | 84% | 86% | 82% | 9,687 គ្រួសារ |
| | | | | |
| **គ្រួសារចិញ្ចឹមទាសរុប** | 58% | 59% | 53% | 6,257 គ្រួសារ |
| គ្រួសារចិញ្ចឹមទាមេលើសពី៥ក្បាល | 51% | 48% | 45% | 5,265 គ្រួសារ |
| | | | | |
| **គ្រួសារចិញ្ចឹមពពែ-ចៀម** | 0% | 0% | 0% | 28 គ្រួសារ |
| | | | | |
| **គ្រួសារចិញ្ចឹមសេះ** | 0% | 0% | 0% | 29 គ្រួសារ |

***សម្គាល់ :*** ភាគរយគ្រួសារចិញ្ចឹមសត្វគិតធៀបជាមួយគ្រួសារសរុប ។

## ២.៥.២៩ ភាគរយគ្រួសារចិញ្ចឹមជ្រូកតាមឃុំ ក្នុងឆ្នាំ២០០៨

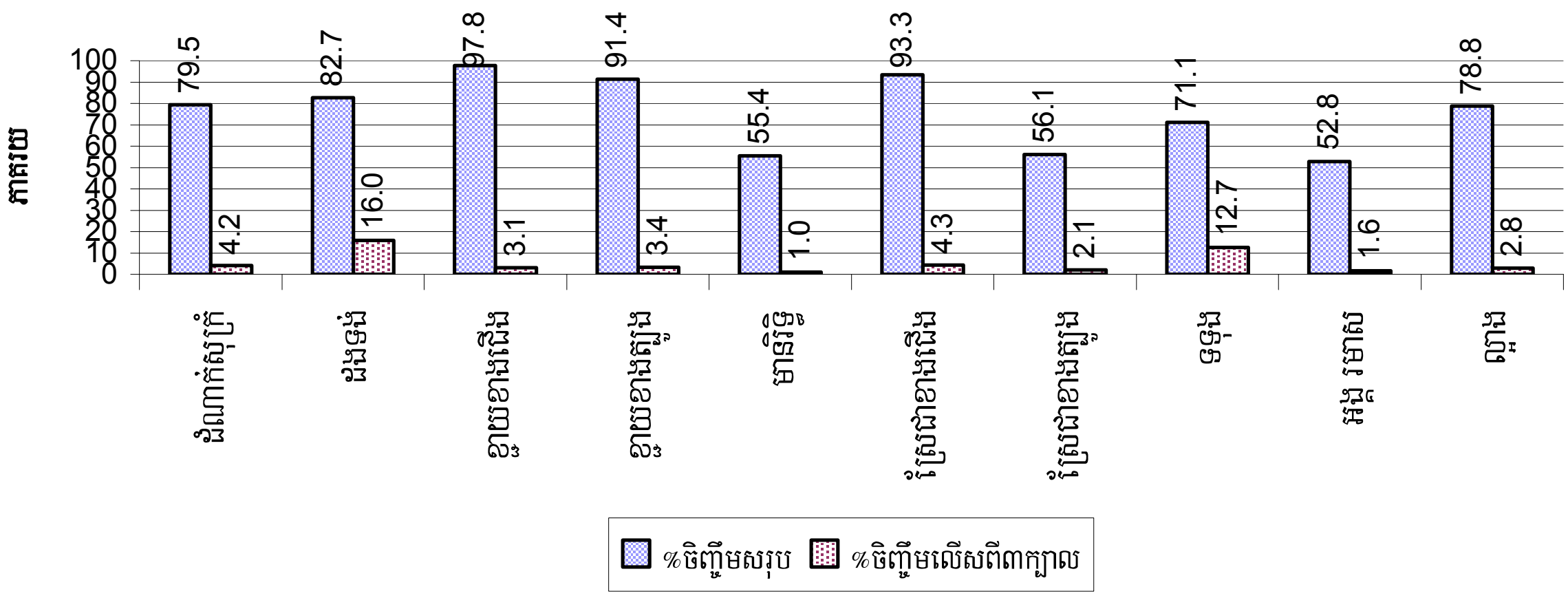


***សម្គាល់*** : ភាគរយគ្រួសារចិញ្ចឹមជ្រូកគិតធៀបជាមួយគ្រួសារសរុប ។

## ២.៥.៣០ ភាគរយគ្រួសារចិញ្ចឹមមាន់តាមឃុំក្នុងឆ្នាំ២០០៨

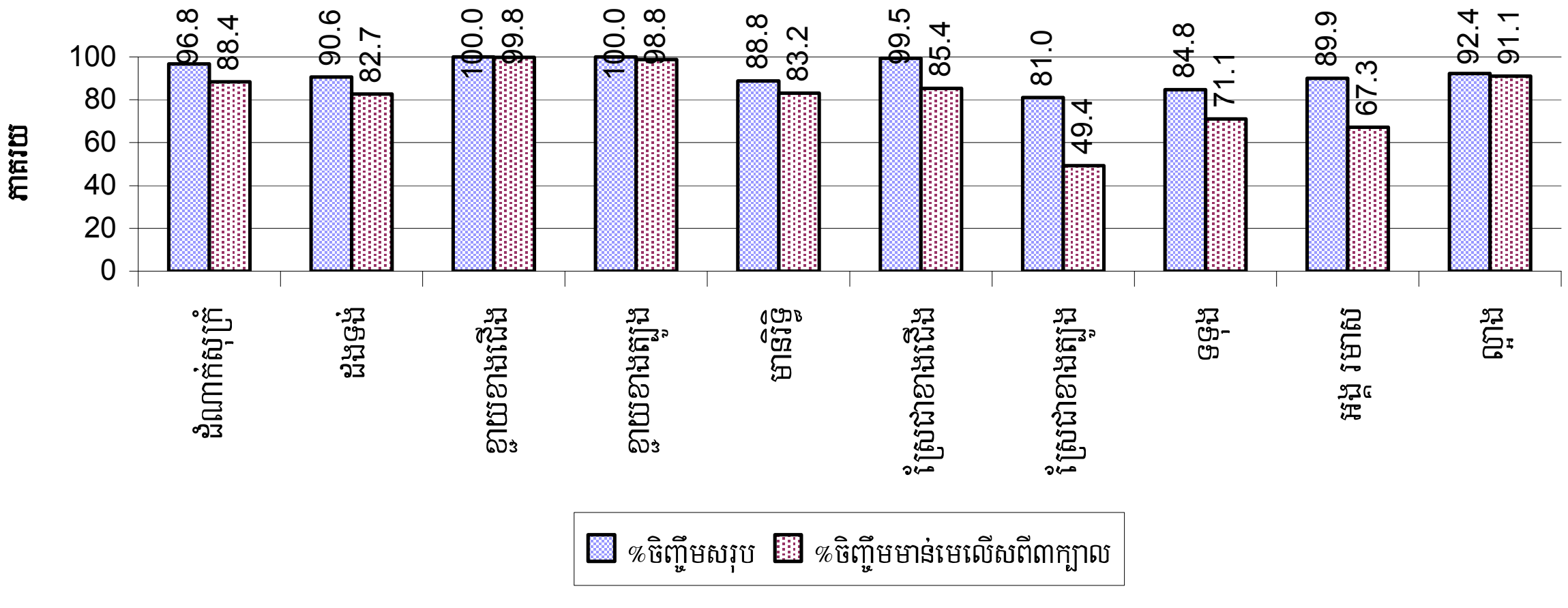


***សម្គាល់*** : ភាគរយគ្រួសារចិញ្ចឹមមាន់គិតធៀបជាមួយគ្រួសារសរុប ។

## ២.៥.៣១ ភាគរយគ្រួសារចិញ្ចឹមទាតាមឃុំក្នុងឆ្នាំ២០០៨

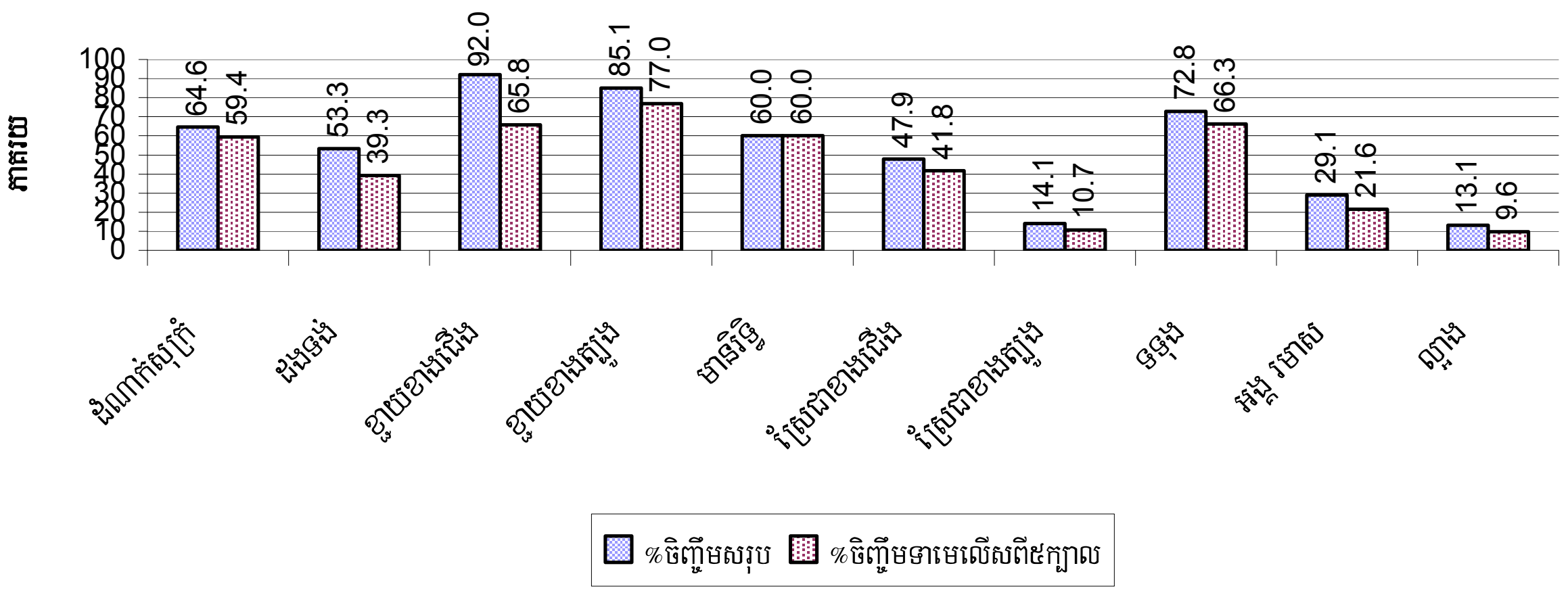


***សម្គាល់*** : ភាគរយគ្រួសារចិញ្ចឹមទា គិតធៀបជាមួយគ្រួសារសរុប ។

## ២.៥.៣២ ភាគរយគ្រួសារចិញ្ចឹមសេះ និងពពែ/ចៀមតាមឃុំក្នុងឆ្នាំ២០០៨

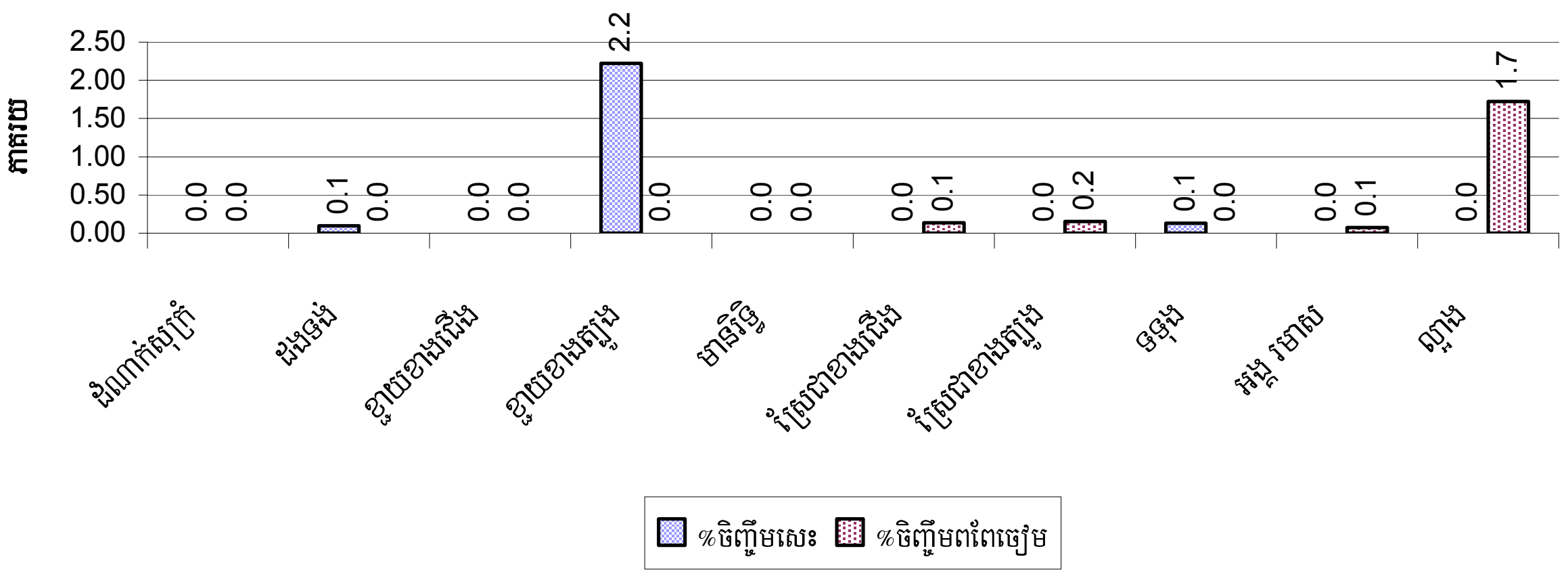


***សម្គាល់*** : ភាគរយគ្រួសារចិញ្ចឹមសេះ និងពពែ/ចៀម គិតធៀបជាមួយគ្រួសារសរុប ។

## ២.៥.៣៣ ចំនួនកសិដ្ឋានចិញ្ចឹមសត្វ រយៈពេល៣ឆ្នាំកន្លង

| បរិយាយ | 2006 | 2007 | 2008 |
|---|---|---|---|
| ចំនួនកសិដ្ឋានចិញ្ចឹមគោ-ក្របី | 0 កសិដ្ឋាន | 0 កសិដ្ឋាន | 2 កសិដ្ឋាន |
| ចំនួនកសិដ្ឋានចិញ្ចឹមជ្រូក | 0 កសិដ្ឋាន | 3 កសិដ្ឋាន | 0 កសិដ្ឋាន |
| ចំនួនកសិដ្ឋានចិញ្ចឹមពពែ-ចៀម | 0 កសិដ្ឋាន | 3 កសិដ្ឋាន | 0 កសិដ្ឋាន |
| ចំនួនកសិដ្ឋានចិញ្ចឹមមាន់ | 0 កសិដ្ឋាន | 2 កសិដ្ឋាន | 0 កសិដ្ឋាន |
| ចំនួនកសិដ្ឋានចិញ្ចឹមទា | 1 កសិដ្ឋាន | 0 កសិដ្ឋាន | 0 កសិដ្ឋាន |

## ២.៥.៣៤ ចំនួនកសិដ្ឋានចិញ្ចឹមសត្វ តាមឃុំ ឆ្នាំ២០០៨

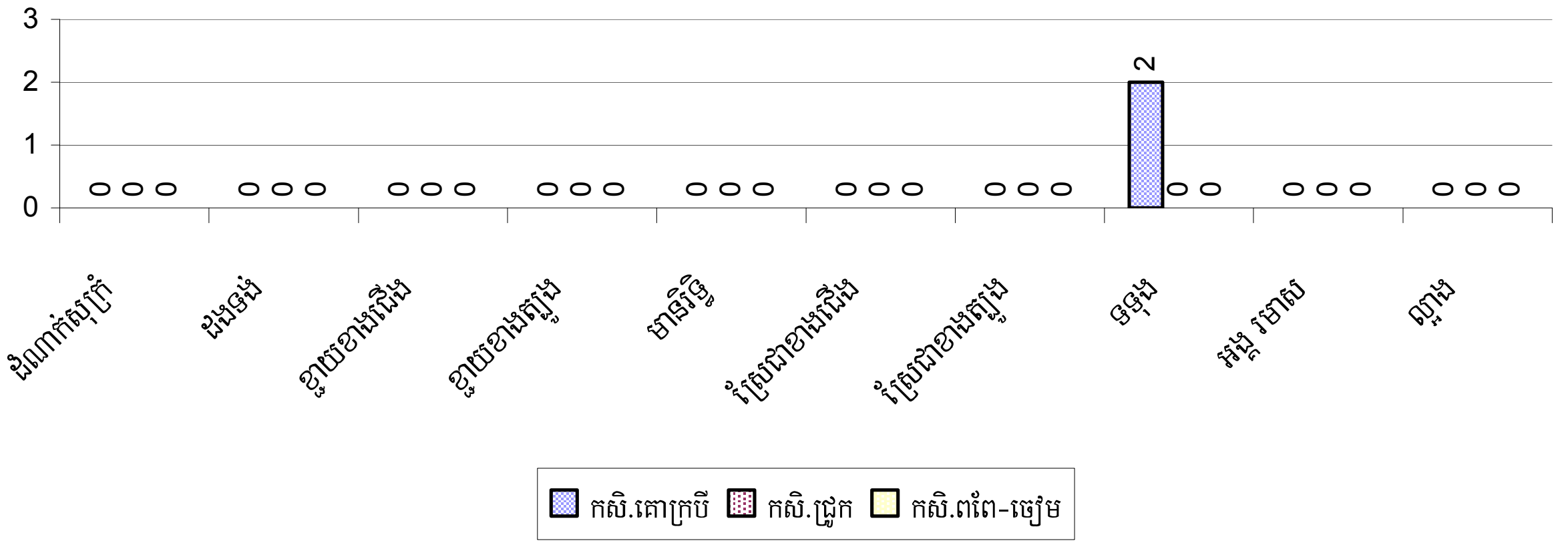


***សម្គាល់*** : ចំនួនកសិដ្ឋាននេះគិតជាកន្លែង ដែលកត់ត្រាដោយមេភូមិ ដោយពុំមានរាប់ចំនួនសត្វជាក់ស្តែងក្នុងកសិដ្ឋាននិមួយៗឡើយ ។

## ២.៥.៣៥ ចំនួនកសិដ្ឋានចិញ្ចឹមមាន់និងទាតាមឃុំ ឆ្នាំ២០០៨

គ្មានកសិដ្ឋានប្រភេទនេះនៅក្នុងស្រុកនេះ ក្នុងឆ្នាំ២០០៨ទេ

***សម្គាល់*** : ចំនួនកសិដ្ឋាននេះគិតជាកន្លែង ដែលកត់ត្រាដោយមេភូមិ ដោយពុំមានរាប់ចំនួនសត្វជាក់ស្តែងក្នុងកសិដ្ឋាននិមួយៗឡើយ ។

## ២.៥.៣៦ ការចិញ្ចឹមត្រី រយៈពេល៣ឆ្នាំកន្លង

| បរិយាយ | 2006 | 2007 | 2008 |
|---|---|---|---|
| គ្រួសារចិញ្ចឹមត្រីសរុប | 468 គ្រួសារ | 418 គ្រួសារ | 287 គ្រួសារ |
| %គ្រួសារចិញ្ចឹមត្រីសរុប | 4 % | 4 % | 2 % |
| | | | |
| គ្រួសារចិញ្ចឹមត្រីក្នុងស្រះ | 468 គ្រួសារ | 418 គ្រួសារ | 287 គ្រួសារ |
| %គ្រួសារចិញ្ចឹមត្រីក្នុងស្រះ | 4% | 4 % | 2 % |
| ចំនួនស្រះចិញ្ចឹមត្រី | 348 ស្រះ | 324 ស្រះ | 216 ស្រះ |
| ផលធៀបក្នុង១គ្រួសារ | 0.7 ស្រះ/គ្រួសារ | 0.8 ស្រះ/គ្រួសារ | 0.8 ស្រះ/គ្រួសារ |
| | | | |
| គ្រួសារចិញ្ចឹមត្រីតាមបែរ | 0 គ្រួសារ | 0 គ្រួសារ | 0 គ្រួសារ |
| %គ្រួសារចិញ្ចឹមត្រីតាមបែរ | 0 % | 0 % | 0% |
| ចំនួនបែចិញ្ចឹមត្រី | 0 បែ | 0 បែ | 0 បែ |
| ផលធៀបក្នុង១គ្រួសារ | - បែ/គ្រួសារ | - បែ/គ្រួសារ | - បែ/គ្រួសារ |

***សម្គាល់*** : ការប្រៀបធៀប គិតតែក្នុងចំណោមគ្រួសារដែលបានចិញ្ចឹមត្រីប៉ុណ្ណោះ មិនមែនធៀបជាមួយគ្រួសារសរុបឡើយ ។

## ២.៥.៣៧ ភាគរយគ្រួសារចិញ្ចឹមត្រីតាមឃុំ ក្នុងឆ្នាំ២០០៨

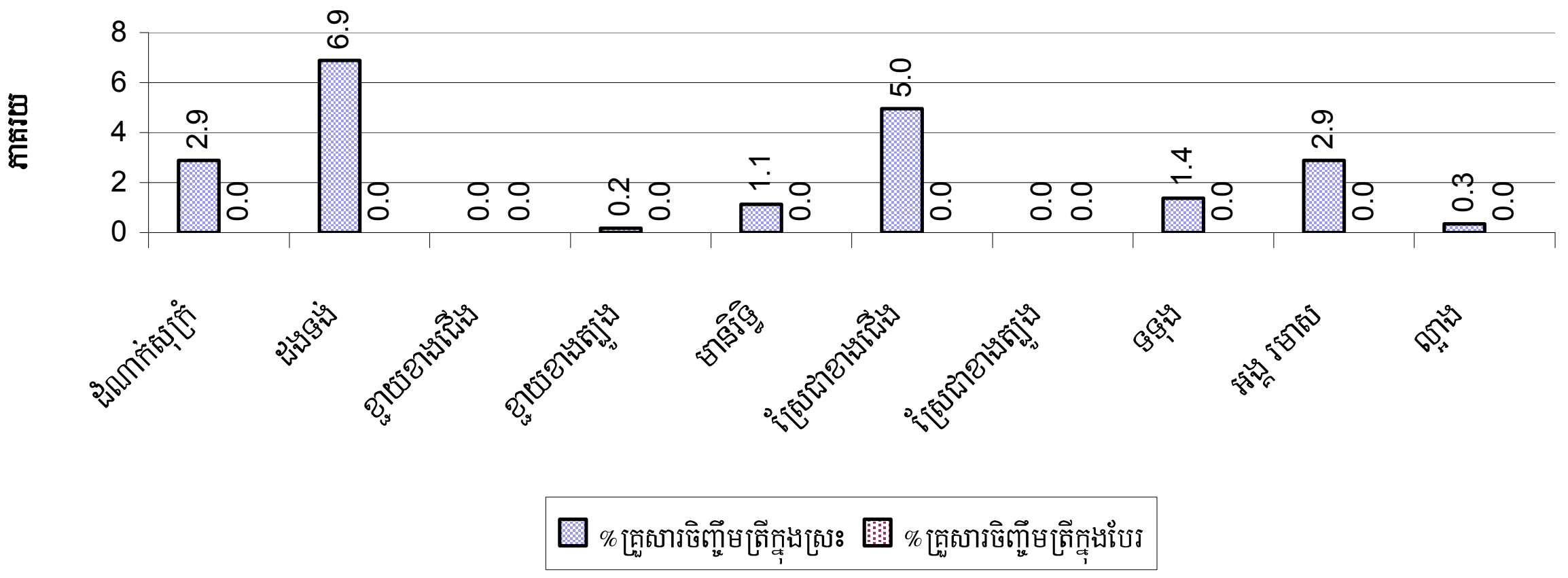


***សម្គាល់*** : ភាគរយគ្រួសារចិញ្ចឹមត្រីគិតធៀបជាមួយគ្រួសារសរុប ។

## ២.៥.៣៨ ការចិញ្ចឹមបង្កា បង្កង រយៈពេល៣ឆ្នាំ

| បរិយាយ | 2006 | 2007 | 2008 |
|---|---|---|---|
| គ្រួសារចិញ្ចឹមបង្កា | 0 គ្រួសារ | 0 គ្រួសារ | 0 គ្រួសារ |
| %គ្រួសារចិញ្ចឹមបង្កា | 0% | 0% | 0% |
| ចំនួនស្រែចិញ្ចឹមបង្កា | 0 ស្រះ | 0 ស្រះ | 0 ស្រះ |
| សរុបក្រឡាផ្ទៃស្រែចិញ្ចឹមបង្កា | 0 ha | 0 ha | 0 ha |
| ផលធៀបក្នុង១គ្រួសារ | - ហ.ត/គ្រួសារ | - ហ.ត/គ្រួសារ | - ហ.ត/គ្រួសារ |
| | | | |
| គ្រួសារចិញ្ចឹមបង្កង | 0 គ្រួសារ | 0 គ្រួសារ | 0 គ្រួសារ |
| %គ្រួសារចិញ្ចឹមបង្កង | 0% | 0% | 0% |
| ចំនួនស្រះចិញ្ចឹមបង្កង | 0 ស្រះ | 0 ស្រះ | 0 ស្រះ |
| ផលធៀបក្នុង១គ្រួសារ | - ស្រះ/គ្រួសារ | - ស្រះ/គ្រួសារ | - ស្រះ/គ្រួសារ |
| ចំនួនបែចិញ្ចឹមបង្កង | 0 បែ | 0 បែ | 0 បែ |
| ផលធៀបក្នុង១គ្រួសារ | 0 បែ/គ្រួសារ | 0 បែ/គ្រួសារ | 0 បែ/គ្រួសារ |

***សម្គាល់*** : ការប្រៀបធៀប គិតតែក្នុងចំណោមគ្រួសារដែលបានអនុវត្តវិរិវប្បកម្មប៉ុណ្ណោះ មិនមែនធៀបជាមួយគ្រួសារសរុបឡើយ ។

## ២.៥.៣៩ ចំនួនគ្រួសារចិញ្ចឹមបង្កា និងចំនួនផ្ទុំស្រះបង្កាតាមឃុំ ក្នុងឆ្នាំ២០០៨

គ្មានគ្រួសារណាចិញ្ចឹមបង្កានៅក្នុងស្រុកនេះ ក្នុងឆ្នាំ២០០៨ទេ

## ២.៥.៤០ ចំនួនគ្រួសារចិញ្ចឹមបង្កង និងចំនួនស្រះនិងបែចិញ្ចឹមបង្កងតាមឃុំ ក្នុងឆ្នាំ២០០៨

គ្មានគ្រួសារណាចិញ្ចឹមបង្កងនៅក្នុងស្រុកនេះ ក្នុងឆ្នាំ២០០៨ទេ

# ៣ ផ្នែកសង្គមកិច្ច

## ៣.១ ការអប់រំ

### ៣.១.១ កម្រិតមត្តេយ្យសិក្សាក្នុងស្រុក រយៈពេល៣ឆ្នាំ

| បរិយាយ | 2006 | 2007 | 2008 |
|---|---|---|---|
| ចំនួនកន្លែងមត្តេយ្យសហគមន៍ | 0 សាលា | 0 សាលា | 0 សាលា |
| ចំនួនបន្ទប់រៀនមត្តេយ្យសហគមន៍ | 0 បន្ទប់ | 0 បន្ទប់ | 0 បន្ទប់ |
| ចំនួនថ្នាក់រៀនមត្តេយ្យសហគមន៍ | 0 ថ្នាក់ | 0 ថ្នាក់ | 0 ថ្នាក់ |
| ចំនួនគ្រូបង្រៀនមត្តេយ្យសហគមន៍ | 0 នាក់ | 0 នាក់ | 0 នាក់ |
| គ្រូបង្រៀនស្រីមត្តេយ្យសហគមន៍ | ស្រី 0 នាក់ | ស្រី 0 នាក់ | ស្រី 0 នាក់ |
| | | | |
| ចំនួនសាលាមត្តេយ្យរដ្ឋនិងឯកជន | 0 សាលា | 2 សាលា | 3 សាលា |
| ចំនួនបន្ទប់រៀនមត្តេយ្យរដ្ឋនិងឯកជន | 1 បន្ទប់ | 2 បន្ទប់ | 3 បន្ទប់ |
| ចំនួនថ្នាក់រៀនមត្តេយ្យរដ្ឋនិងឯកជន | 1 ថ្នាក់ | 2 ថ្នាក់ | 3 ថ្នាក់ |
| ចំនួនគ្រូបង្រៀនមត្តេយ្យរដ្ឋនិងឯកជន | 0 នាក់ | 2 នាក់ | 3 នាក់ |
| គ្រូបង្រៀនស្រីមត្តេយ្យរដ្ឋនិងឯកជន | ស្រី 0 នាក់ | ស្រី 2 នាក់ | ស្រី 3 នាក់ |

### ៣.១.២ ស្ថានភាពកុមារចូលរៀនកម្រិតមត្តេយ្យសិក្សា រយៈពេល៣ឆ្នាំ

តារាងនេះ បង្ហាញពីភាគរយនៃចំនួនក្មេងសរុបអាយុ ៣-៥ឆ្នាំ ដែលបានចូលមត្តេយ្យ

| បរិយាយ | 2006 | 2007 | 2008 | |
|---|---|---|---|---|
| | % | % | % | ចំនួន |
| កុមារសរុបអាយុពី៣-៥ឆ្នាំរៀនថ្នាក់មត្តេយ្យ(ទាំងអស់) | 12% | 9% | 10% | 497 នាក់ |
| | | | | |
| កុមារអាយុពី៣-៥ឆ្នាំរៀនថ្នាក់មត្តេយ្យសហគមន៍ | 4% | 2% | 4% | 187 នាក់ |
| កុមារអាយុពី៣-៥ឆ្នាំរៀនថ្នាក់មត្តេយ្យរដ្ឋនិងឯកជន | 8% | 6% | 7% | 310 នាក់ |

*សម្គាល់: ផលធៀបគិតជាមួយក្រុមអាយុសរុប ។*

### ៣.១.៣ ភាគរយកុមារអាយុពី៣-៥ឆ្នាំរៀនសាលាមត្តេយ្យតាមឃុំ ក្នុងឆ្នាំ២០០៨

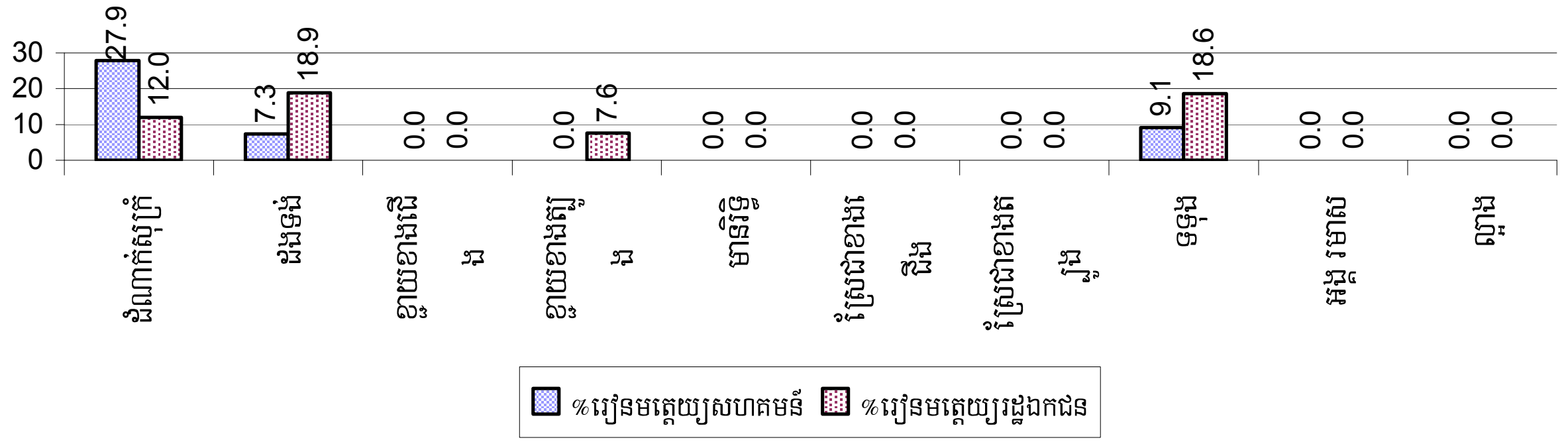

## ៣.១.៤ ស្ថានភាពកម្រិតសិក្សាអប់រំជាមូលដ្ឋានរយៈពេល៩ឆ្នាំ

### សាលាបឋមសិក្សា

| បរិយាយ | 2006 | 2007 | 2008 |
|---|---|---|---|
| ចំនួនសាលាកម្រិតបឋមសិក្សា | 30 សាលា | 28 សាលា | 30 សាលា |
| ចំនួនបន្ទប់រៀនកម្រិតបឋមសិក្សា | 196 បន្ទប់ | 206 បន្ទប់ | 220 បន្ទប់ |
| ចំនួនថ្នាក់រៀនកម្រិតបឋមសិក្សា | 286 ថ្នាក់ | 281 ថ្នាក់ | 257 ថ្នាក់ |
| ចំនួនគ្រូបង្រៀនកម្រិតបឋមសិក្សា | 259 នាក់ | 267 នាក់ | 254 នាក់ |
| | | | |
| ផលធៀបកុមារអាយុ៦ទៅ១១ឆ្នាំធៀបនិងចំនួនសាលា | 292 | 315 | 269 |
| ផលធៀបកុមារអាយុ៦ទៅ១១ឆ្នាំធៀបនិងចំនួនបន្ទប់រៀន | 45 | 43 | 37 |
| ផលធៀបកុមារអាយុ៦ទៅ១១ឆ្នាំធៀបនិងចំនួនថ្នាក់រៀន | 31 | 31 | 31 |
| ផលធៀបកុមារអាយុ៦ទៅ១១ឆ្នាំធៀបនិងចំនួនគ្រូបង្រៀន | 34 | 33 | 32 |

***សម្គាល់*** : តាមនិយាមអប់រំ កុមារអាយុ៦ទៅ១១ឆ្នាំ ត្រូវរៀននៅបឋមសិក្សា និងចាប់ពី១២ទៅ១៤ ឆ្នាំ គឺរៀននៅអនុវិទ្យាល័យ ប៉ុន្តែតាមសភាព ជាក់ស្តែងនៅ មូលដ្ឋានមួយចំនួនចន្លោះអាយុនេះអាចមានការប្រែប្រួលខ្លះ ។

### សាលាអនុវិទ្យាល័យ

| បរិយាយ | 2006 | 2007 | 2008 |
|---|---|---|---|
| ចំនួនសាលាកម្រិតអនុវិទ្យាល័យ | 4 សាលា | 8 សាលា | 7 សាលា |
| ចំនួនបន្ទប់រៀនកម្រិតអនុវិទ្យាល័យ | 39 បន្ទប់ | 79 បន្ទប់ | 38 បន្ទប់ |
| ចំនួនថ្នាក់រៀនកម្រិតអនុវិទ្យាល័យ | 47 ថ្នាក់ | 93 ថ្នាក់ | 37 ថ្នាក់ |
| ចំនួនគ្រូបង្រៀនកម្រិតអនុវិទ្យាល័យ | 62 នាក់ | 115 នាក់ | 58 នាក់ |
| | | | |
| ផលធៀបកុមារអាយុ១២ទៅ១៤ឆ្នាំធៀបនិងចំនួនសាលា | 1,253 | 612 | 675 |
| ផលធៀបកុមារអាយុ១២ទៅ១៤ឆ្នាំធៀបនិងបន្ទប់រៀន | 129 | 62 | 124 |
| ផលធៀបកុមារអាយុ១២ទៅ១៤ឆ្នាំធៀបនិងចំនួនថ្នាក់រៀន | 107 | 53 | 128 |
| ផលធៀបកុមារអាយុ១២ទៅ១៤ឆ្នាំធៀបនិងចំនួនគ្រូបង្រៀន | 81 | 43 | 81 |

## ៣.១.៥ ផលធៀបកុមារ ៦-១១ឆ្នាំ និង១២-១៤ឆ្នាំ ជាមួយចំនួនគ្រូបង្រៀនតាមឃុំ ឆ្នាំ២០០៨

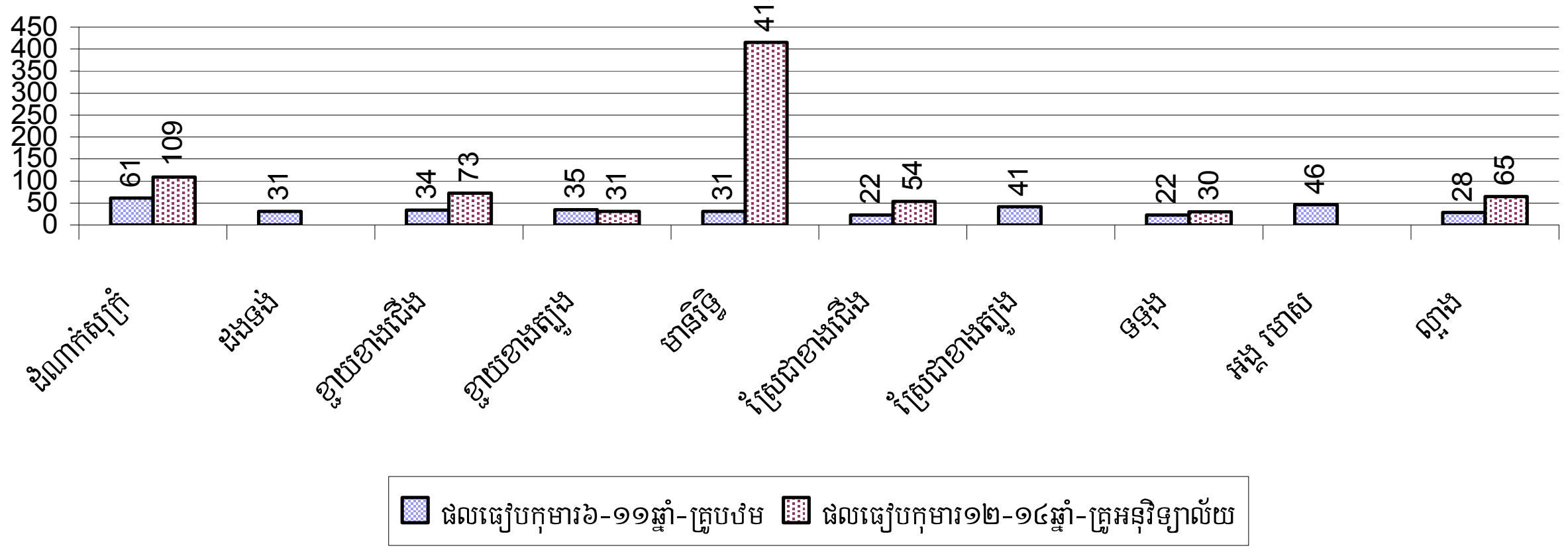

## ៣.១.៦ ផលធៀបកុមារ ៦-១១ឆ្នាំ និង១២-១៤ឆ្នាំ ជាមួយចំនួនបន្ទប់រៀនតាមឃុំ ឆ្នាំ២០០៨

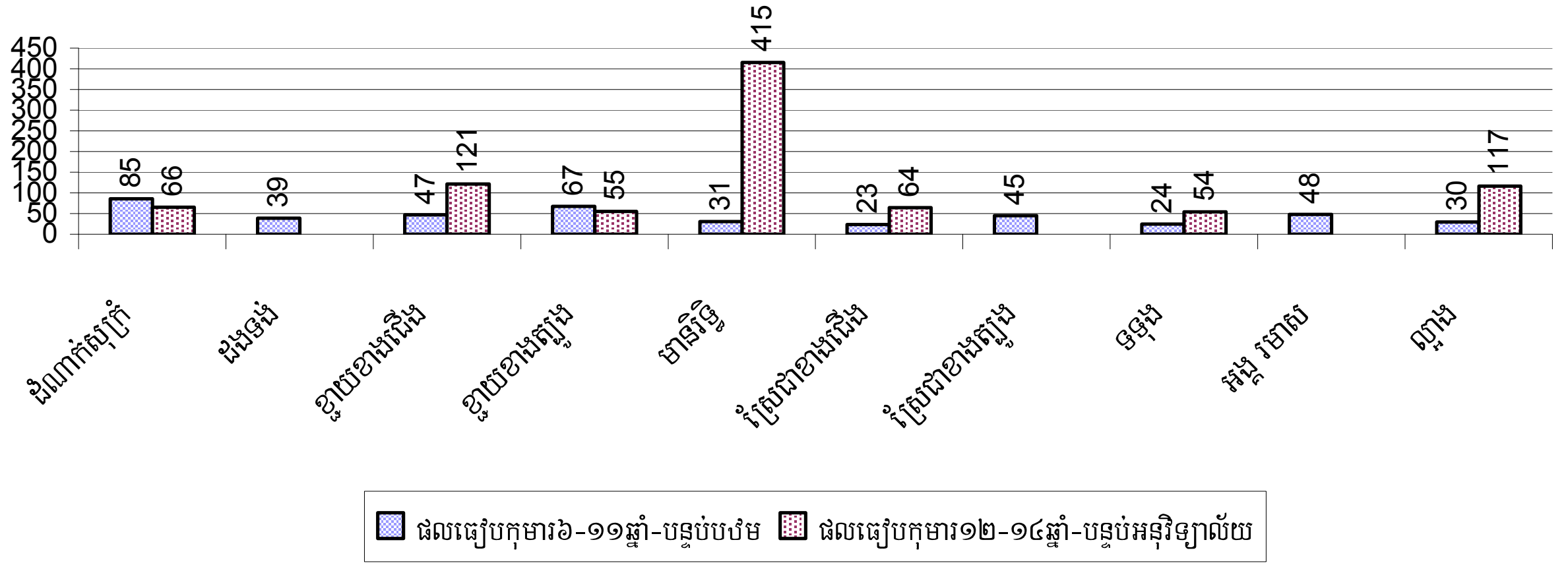


## ៣.១.៧ ស្ថានភាពកុមារចូលរៀនកម្រិតបឋមសិក្សា

| បរិយាយ | 2006 | 2007 | 2008 | |
|---|---|---|---|---|
| | % | % | % | ចំនួន |
| កុមារសរុបអាយុពី៦-១១ឆ្នាំទាំងអស់ | 15% | 14% | 14% | 8,070 នាក់ |
| កុមារអាយុពី៦-១១ឆ្នាំកំពុងរៀន | 89% | 90% | 92% | 7,391 នាក់ |
| កុមារអាយុពី៦-១១ឆ្នាំមិនទៅរៀន | 11% | 10% | 8% | 679 នាក់ |
| | | | | |
| កុមារីសរុបអាយុពី៦-១១ឆ្នាំទាំងអស់ | 15% | 14% | 14% | 3,980 នាក់ |
| កុមារីអាយុពី៦-១១ឆ្នាំកំពុងរៀន | 88% | 90% | 91% | 3,623 នាក់ |
| កុមារីអាយុពី៦-១១ឆ្នាំមិនទៅរៀន | 12% | 10% | 9% | 357 នាក់ |
| | | | | |
| កុមារាសរុបអាយុពី៦-១១ឆ្នាំទាំងអស់ | 15% | 15% | 15% | 4,090 នាក់ |
| កុមារាអាយុពី៦-១១ឆ្នាំកំពុងរៀន | 90% | 91% | 92% | 3,768 នាក់ |
| កុមារាអាយុពី៦-១១ឆ្នាំមិនទៅរៀន | 10% | 9% | 8% | 322 នាក់ |

***សម្គាល់***: ភាគរយ កុមារី កុមារា អាយុ៦-១១ឆ្នាំ កំពុងរៀន និងមិនទៅរៀន នៅបឋមសិក្សា គិតធៀបតែជាមួយកុមារសរុបក្នុងក្រុមអាយុ ៦-១១ឆ្នាំប៉ុណ្ណោះ ដើម្បីអោយដឹងថា ក្នុងចំណោមកុមារ៦-១១ឆ្នាំទាំងនោះ មានប៉ុន្មាន ភាគរយដែលកំពុងរៀន និងប៉ុន្មានភាគរយទៀតមិនទៅ (ស្រីប៉ុន្មាន ប្រុសប៉ុន្មាន)។

## ៣.១.៨ ភាគរយកុមារានិងកុមារីអាយុ ៦-១១ ឆ្នាំមិនទៅរៀនតាមឃុំ ក្នុងឆ្នាំ២០០៨

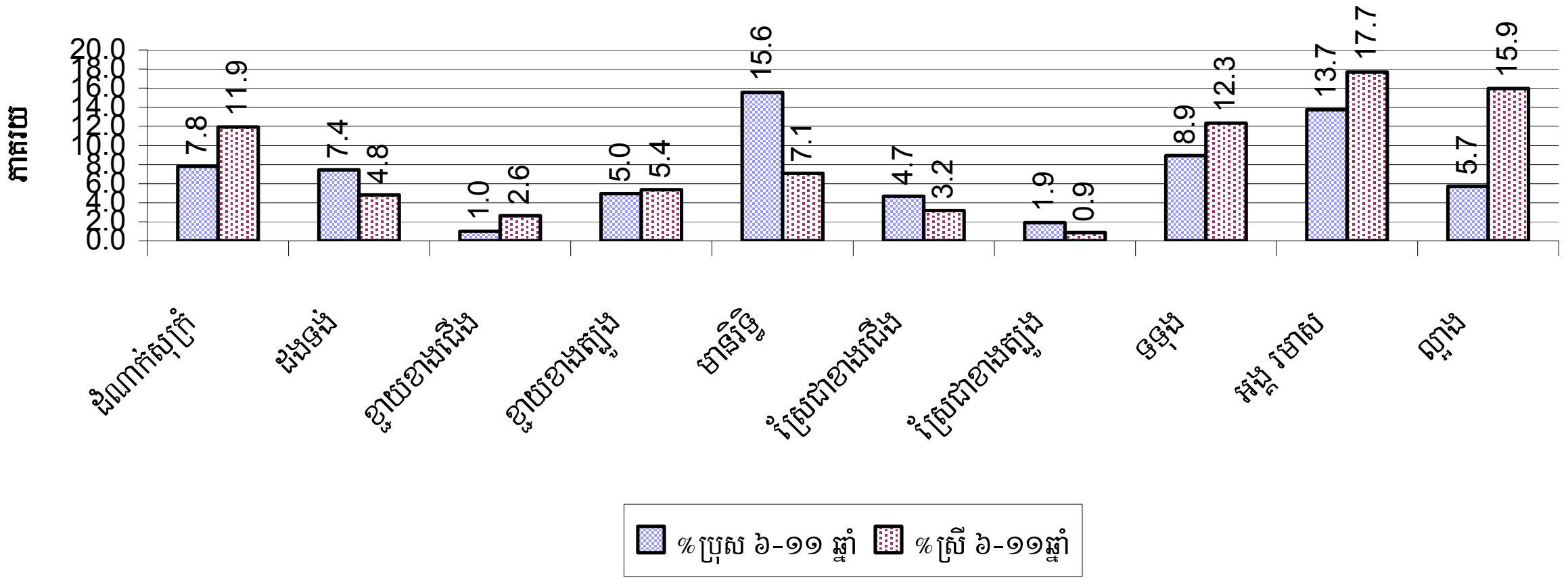


***សម្គាល់*** : ភាគរយ កុមារី កុមារា អាយុ៦-១១ឆ្នាំ កំពុងរៀន និងមិនទៅរៀន នៅបឋមសិក្សា គិតធៀបតែជាមួយកុមារសរុបក្នុងក្រុមអាយុ ៦-១១ ឆ្នាំប៉ុណ្ណោះ ដើម្បីអោយដឹងថា ក្នុងចំណោមកុមារ៦-១១ឆ្នាំទាំងនោះ មានប៉ុន្មាន ភាគរយដែលកំពុងរៀន និងប៉ុន្មានភាគរយទៀតមិនទៅ ( ស្រីប៉ុន្មាន ប្រុសប៉ុន្មាន) ។

## ៣.១.៩ ស្ថានភាពកុមារអាយុ៦ឆ្នាំបានចូលរៀន

| បរិយាយ | 2006 | 2007 | 2008 | |
|---|---|---|---|---|
| | % | % | % | ចំនួន |
| កុមារសរុបអាយុពី ៦ ឆ្នាំទាំងអស់ | 5% | 4% | 4% | 2,420 នាក់ |
| កុមារអាយុពី ៦ ឆ្នាំកំពុងរៀន | 82% | 85% | 88% | 2,125 នាក់ |
| កុមារអាយុពី ៦ ឆ្នាំមិនទៅរៀន | 18% | 15% | 12% | 295 នាក់ |

*សម្គាល់: ជួរទី១គណនាជាភាគរយនៃប្រជាជនសរុប ។ ជួរទី២ និងទី៣ គណនាជាភាគរយនៃចំនួនកុមារអាយុ៦ឆ្នាំសរុប ។*

## ៣.១.១០ ភាគរយកុមារានិងកុមារីគ្រប់អាយុ៦ឆ្នាំមិនទាន់បានចុះឈ្មោះចូលរៀនតាមឃុំ ក្នុងឆ្នាំ២០០៨

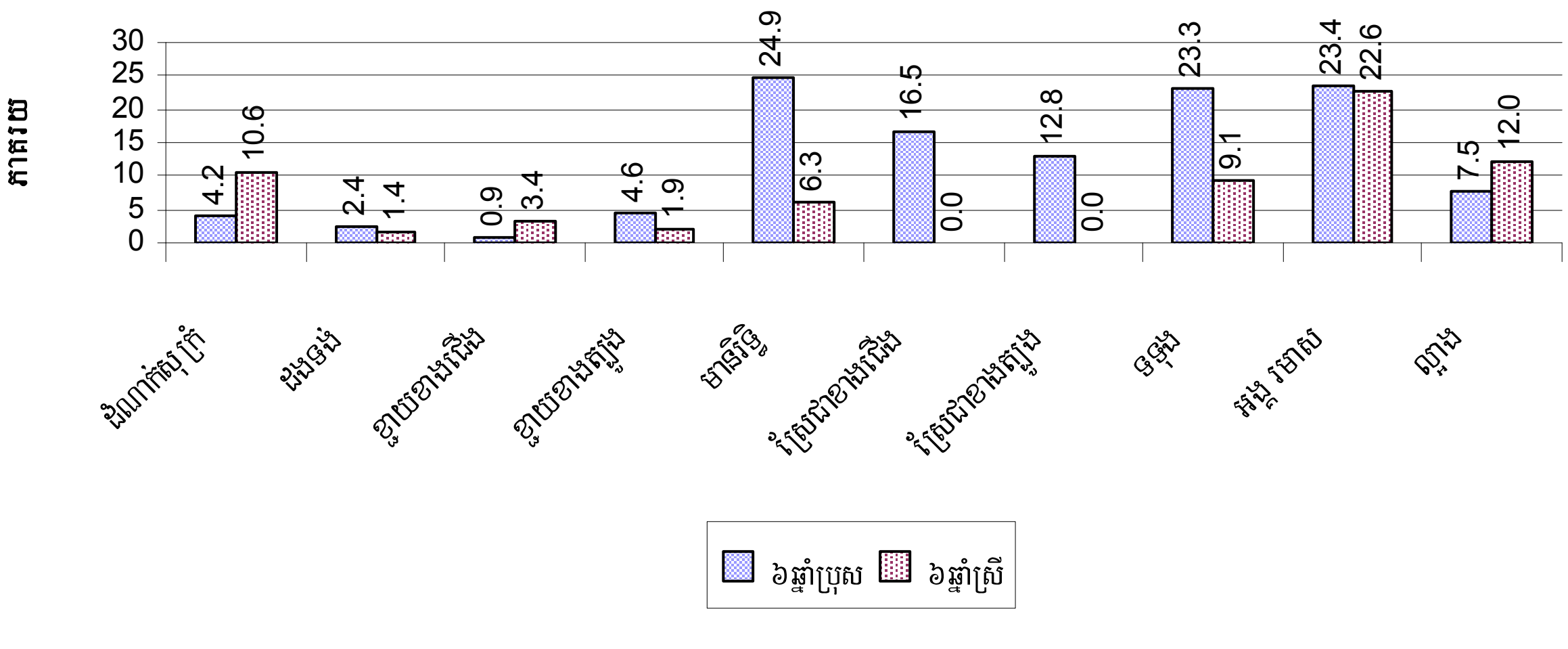


*សម្គាល់: គិតជាភាគរយនៃកុមារអាយុ៦ឆ្នាំសរុប ។*

## ៣.១.១១ ចំនួនកុមារអាយុ៥ឆ្នាំ ដែលនឹងត្រូវចូលរៀននៅឆ្នាំក្រោយក្នុងឃុំនីមួយៗ ឆ្នាំ២០០៨

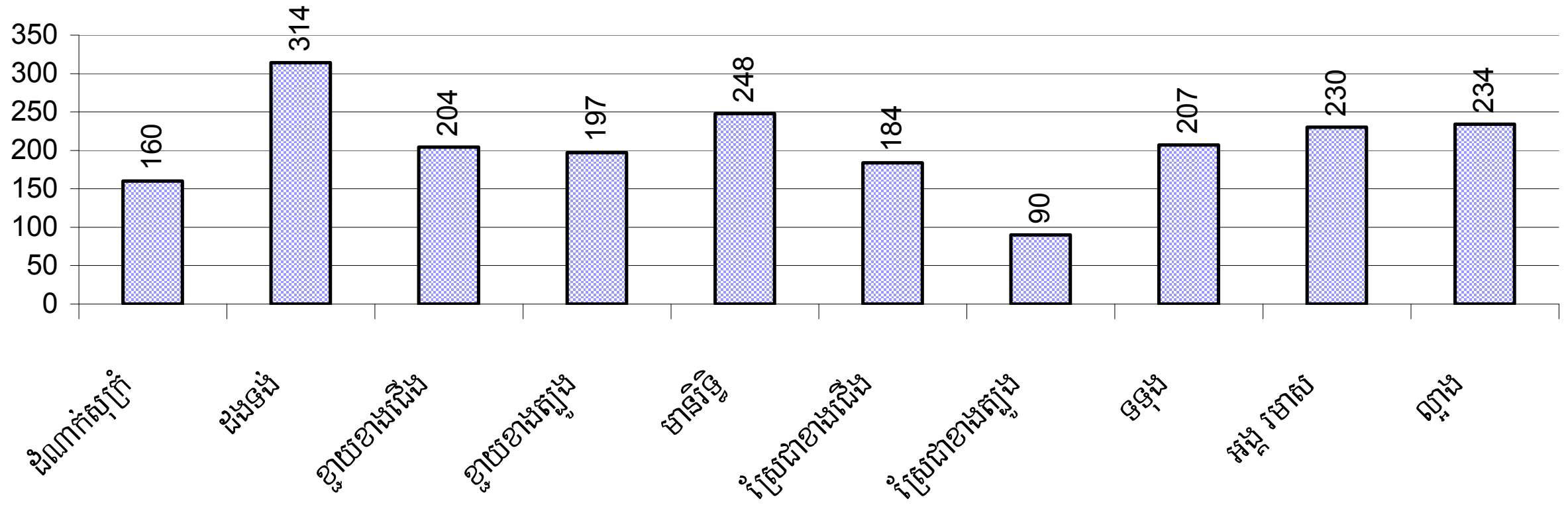


## ៣.១.១២ ស្ថានភាពកុមារចូលរៀនកម្រិតអនុវិទ្យាល័យ

| បរិយាយ | 2006 | 2007 | 2008 | |
|---|---|---|---|---|
| | % | % | % | ចំនួន |
| កុមារសរុបអាយុពី១២-១៤ឆ្នាំទាំងអស់ | 9% | 8% | 8% | 4,723 នាក់ |
| កុមារអាយុពី១២-១៤ឆ្នាំកំពុងរៀន | 92% | 92% | 92% | 4,334 នាក់ |
| កុមារអាយុពី១២-១៤ឆ្នាំមិនទៅរៀន | 8% | 8% | 8% | 389 នាក់ |
| | | | | |
| កុមារីសរុបអាយុពី១២-១៤ឆ្នាំទាំងអស់ | 8% | 8% | 8% | 2,339 នាក់ |
| កុមារីអាយុពី១២-១៤ឆ្នាំកំពុងរៀន | 92% | 91% | 92% | 2,161 នាក់ |
| កុមារីអាយុពី១២-១៤ឆ្នាំមិនទៅរៀន | 8% | 9% | 8% | 178 នាក់ |
| | | | | |
| កុមារាសរុបអាយុពី១២-១៤ឆ្នាំទាំងអស់ | 9% | 8% | 9% | 2,384 នាក់ |
| កុមារាអាយុពី១២-១៤ឆ្នាំកំពុងរៀន | 92% | 93% | 91% | 2,173 នាក់ |
| កុមារាអាយុពី១២-១៤ឆ្នាំមិនទៅរៀន | 8% | 7% | 9% | 211 នាក់ |

***សម្គាល់*** : ភាគរយកុមារសរុប កុមារី កុមារា អាយុ១២-១៤ឆ្នាំ កំពុងរៀន និងមិនទៅរៀន នៅអនុវិទ្យាល័យ គិតធៀបតែជាមួយ កុមារសរុបក្នុងក្រុម អាយុ ១២-១៤ឆ្នាំប៉ុណ្ណោះ ដើម្បីអោយដឹងថា ក្នុងចំណោមកុមារ១២-១៤ឆ្នាំ ទាំងនោះ មានប៉ុន្មានភាគរយដែលកំពុងរៀន និងប៉ុន្មានភាគរយ ទៀតមិនទៅ (ស្រីប៉ុន្មាន ប្រុសប៉ុន្មាន) ។

## ៣.១.១៣ ភាគរយកុមារានិងកុមារីអាយុ ១២-១៤ ឆ្នាំមិនទៅរៀនតាមឃុំ ក្នុងឆ្នាំ២០០៨

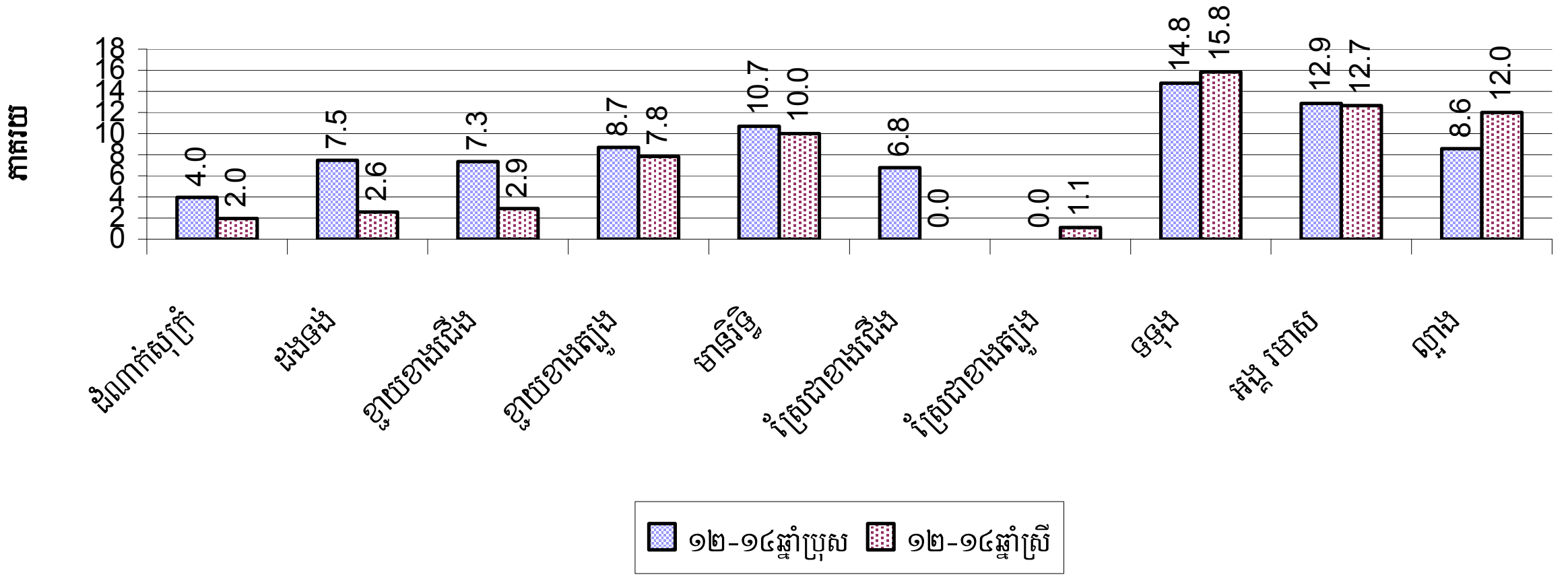


*សម្គាល់: គិតជាភាគរយនៃកុមារអាយុ ១២-១៤ឆ្នាំសរុបក្នុងឃុំនីមួយៗ ។*

## ៣.១.១៤ ស្ថានភាពកម្រិតសិក្សាវិទ្យាល័យ

| បរិយាយ | 2006 | 2007 | 2008 |
|---|---|---|---|
| ចំនួនសាលាកម្រិតវិទ្យាល័យ | **2** សាលា | 2 សាលា | 2 សាលា |
| ចំនួនបន្ទប់រៀនកម្រិតវិទ្យាល័យ | **35** បន្ទប់ | 36 បន្ទប់ | 46 បន្ទប់ |
| ចំនួនថ្នាក់រៀនកម្រិតវិទ្យាល័យ | **38** ថ្នាក់ | 40 ថ្នាក់ | 55 ថ្នាក់ |
| ចំនួនគ្រូបង្រៀនកម្រិតវិទ្យាល័យ | **55** នាក់ | 39 នាក់ | 86 នាក់ |
| | | | |
| ផលធៀបយុវជនអាយុ១៥ទៅ១៧ឆ្នាំធៀបនិងចំនួនសាលា | **2,218** | 2,497 | 2,427 |
| ផលធៀបយុវជនអាយុ១៥ទៅ១៧ឆ្នាំធៀបនិងចំនួនបន្ទប់រៀន | **127** | 139 | 106 |
| ផលធៀបយុវជនអាយុ១៥ទៅ១៧ឆ្នាំធៀបនិងចំនួនថ្នាក់រៀន | **117** | 125 | 88 |
| ផលធៀបយុវជនអាយុ១៥ទៅ១៧ឆ្នាំធៀបនិងចំនួនគ្រូបង្រៀន | **81** | 128 | 56 |

## ៣.១.១៥ ស្ថានភាពយុវជនអាយុ១៥-១៧ឆ្នាំបាននៅរៀន តាមបណ្តាឃុំ

| បរិយាយ | 2006 | 2007 | 2008 |
|---|---|---|---|
| ចំនួនយុវជនអាយុ១៥-១៧ឆ្នាំ | 4,435 នាក់ | 4,994 នាក់ | 4,854 នាក់ |
| ចំនួនយុវជនអាយុ១៥-១៧ឆ្នាំមិនបាននៅរៀន | 967 នាក់ | 861 នាក់ | 936 នាក់ |
| %យុវជនអាយុ១៥-១៧ឆ្នាំមិនបាននៅរៀន | 22% | 17% | 19% |

## ៣.១.១៦ ស្ថានភាពយុវជនអាយុ១៥-១៧ឆ្នាំមិនបាននៅរៀន តាមបណ្តាឃុំក្នុងឆ្នាំ២០០៨

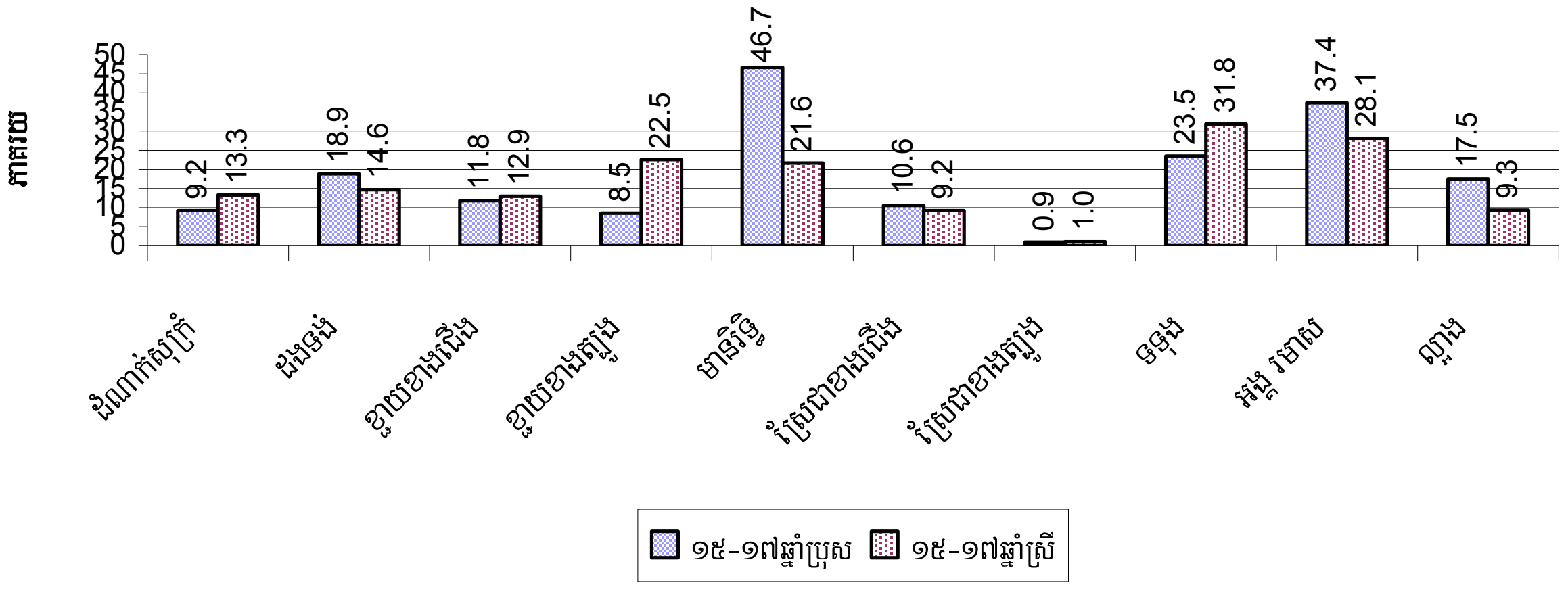


## ៣.១.១៧ ថ្នាក់អក្ខរកម្ម ឆ្នាំ២០០៨

| កម្មវិធីអក្ខរកម្ម | រៀបចំដោយ | | កម្មវិធីផ្សេងៗ | សរុបរួម |
|---|---|---|---|---|
| | មន្ទីរអប់រំ | អង្គការ | | |
| ថ្នាក់អក្ខរកម្មកំពុងដំណើរការ | 15 ថ្នាក់ | 0 ថ្នាក់ | 0 ថ្នាក់ | 15 ថ្នាក់ |
| ចំនួនសិស្សអក្ខរកម្មកំពុងរៀន | 457 នាក់ | 0 នាក់ | 0 នាក់ | 457 នាក់ |
| | | | | |
| ថ្នាក់អក្ខរកម្មបានបញ្ចប់ | 15 ថ្នាក់ | 0 ថ្នាក់ | 0 ថ្នាក់ | 15 ថ្នាក់ |
| ចំនួនសិស្សអក្ខរកម្មបានបញ្ចប់ | 449 នាក់ | 0 នាក់ | 0 នាក់ | 449 នាក់ |
| ចំនួនសិស្សអក្ខរកម្មបានបញ្ចប់ដោយប្រឡងជាប់ | 421 នាក់ | 0 នាក់ | 0 នាក់ | 421 នាក់ |

## ៣.១.១៨ ចំនួនថ្នាក់អក្ខរកម្មកំពុងដំណើរការនិងបានបញ្ចប់តាមឃុំ ក្នុងឆ្នាំ២០០៨

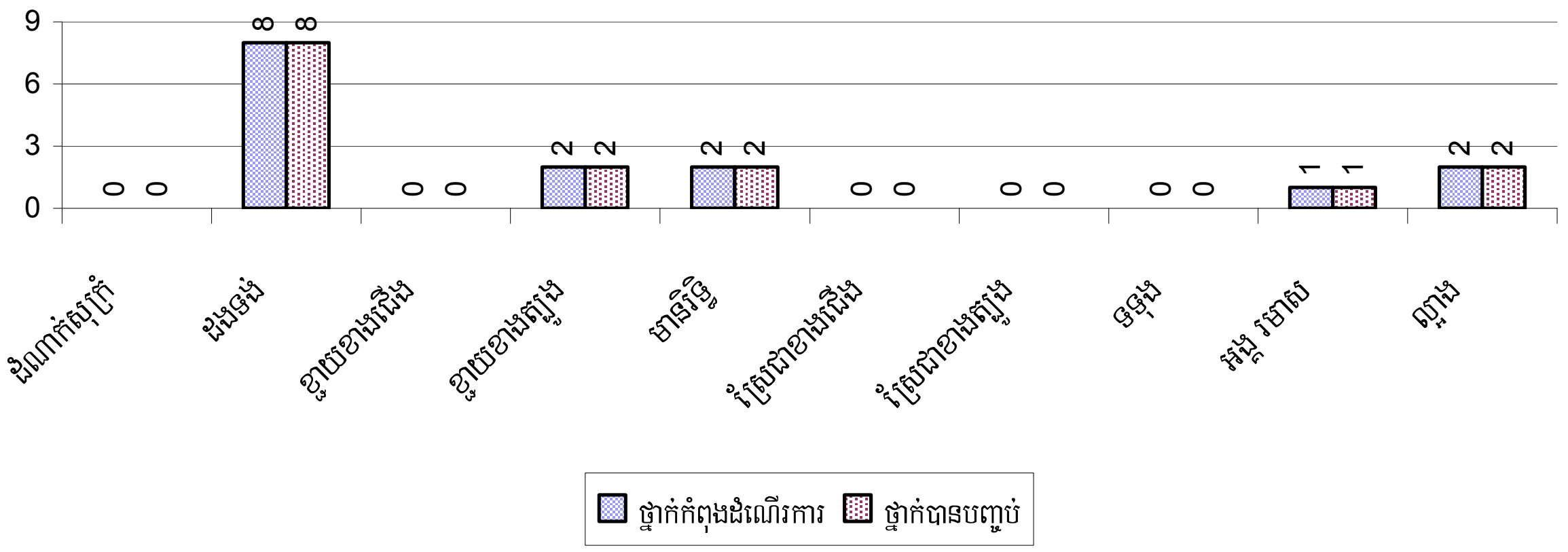

## ៣.១.១៩ ចំនួនសិស្សថ្នាក់អក្ខរកម្មកំពុងដំណើរការនិងបានបញ្ចប់តាមឃុំក្នុងឆ្នាំ២០០៨

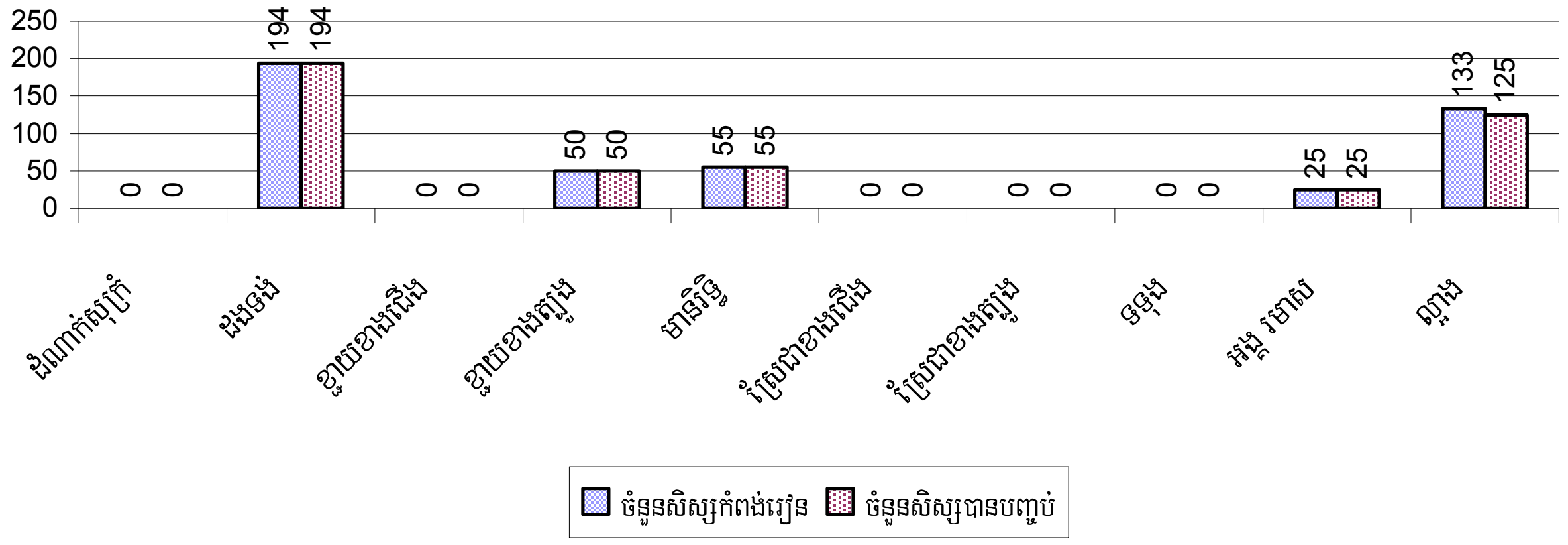


## ៣.១.២០ ស្ថានភាពអ្នកមិនចេះអក្សរអាយុ១៥-៦០ឆ្នាំ

| ស្ថានភាពអនក្ខរជន | 2006 | 2007 | 2008 | |
|---|---|---|---|---|
| | % | % | % | ចំនួន |
| អ្នកមិនចេះអក្សរសរុបអាយុពី១៥-៦០ឆ្នាំ | 21% | 17% | 18% | 5,983 នាក់ |
| ស្ត្រីមិនចេះអក្សរអាយុពី១៥-៦០ឆ្នាំ | 11% | 9% | 9% | 3,122 នាក់ |
| អ្នកមិនចេះអក្សរសរុបអាយុពី១៥-១៧ឆ្នាំ | 11% | 7% | 6% | 312 នាក់ |
| ស្ត្រីមិនចេះអក្សរអាយុពី១៥-១៧ឆ្នាំ | 5% | 4% | 3% | 139 នាក់ |
| អ្នកមិនចេះអក្សរសរុបអាយុពី១៨-២៤ឆ្នាំ | 12% | 9% | 8% | 648 នាក់ |
| ស្ត្រីមិនចេះអក្សរអាយុពី១៨-២៤ឆ្នាំ | 6% | 5% | 5% | 359 នាក់ |
| អ្នកមិនចេះអក្សរសរុបអាយុពី២៥-៦០ឆ្នាំ | 27% | 22% | 24% | 5,023 នាក់ |
| ស្ត្រីមិនចេះអក្សរអាយុពី២៥-៦០ឆ្នាំ | 14% | 12% | 12% | 2,624 នាក់ |

***សម្គាល់*** : ភាគរយធៀបជាមួយចំនួនមនុស្សតាមក្រុមអាយុនិមួយៗ មិនមែនធៀបជាមួយប្រជាជនសរុបឡើយ ។ ដោយឡែក ភាគរយស្ត្រីមិនចេះ អក្សរ គិតធៀបចំនួនបុរស-ស្ត្រី ក្នុងចន្លោះអាយុនោះ ដើម្បីដឹងថា ក្នុងចំនួនភាគរយសរុប មានស្ត្រីមិនចេះអក្សរប៉ុន្មានភាគរយ ។

## ៣.១.២១ ភាគរយអ្នកមិនចេះអក្សរសរុបអាយុពី១៥-៦០ឆ្នាំនិងស្ត្រីមិនចេះអក្សរអាយុពី១៥-៦០ឆ្នាំតាម ឃុំក្នុងឆ្នាំ២០០៨

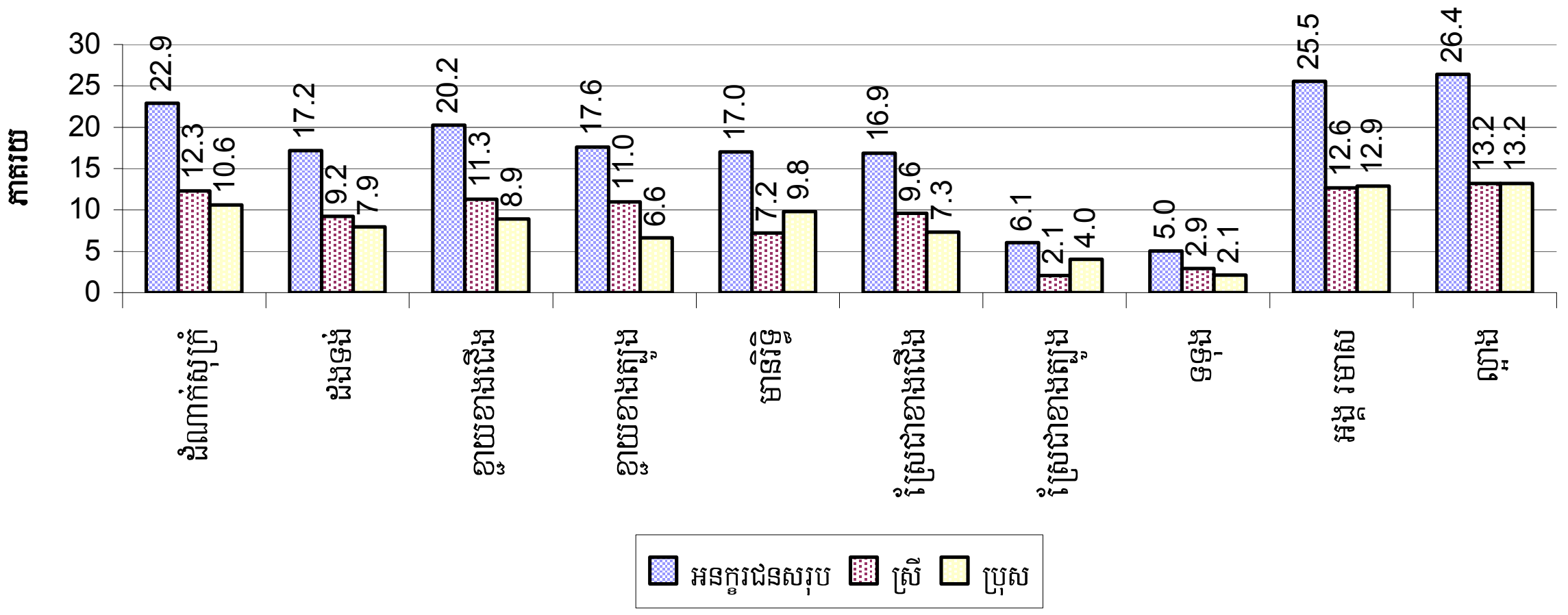


*សម្គាល់: គិតជាភាគរយនៃចំនួនប្រជាជនសរុបតាមក្រុមអាយុ ។*

## ៣.១.២២ ភាគរយអនក្ខរជនសរុបតាមក្រុមអាយុពី១៥-២៤ឆ្នាំ ២៥-៤៥ឆ្នាំ និង ៤៦-៦០ឆ្នាំតាមឃុំក្នុងឆ្នាំ២០០៨

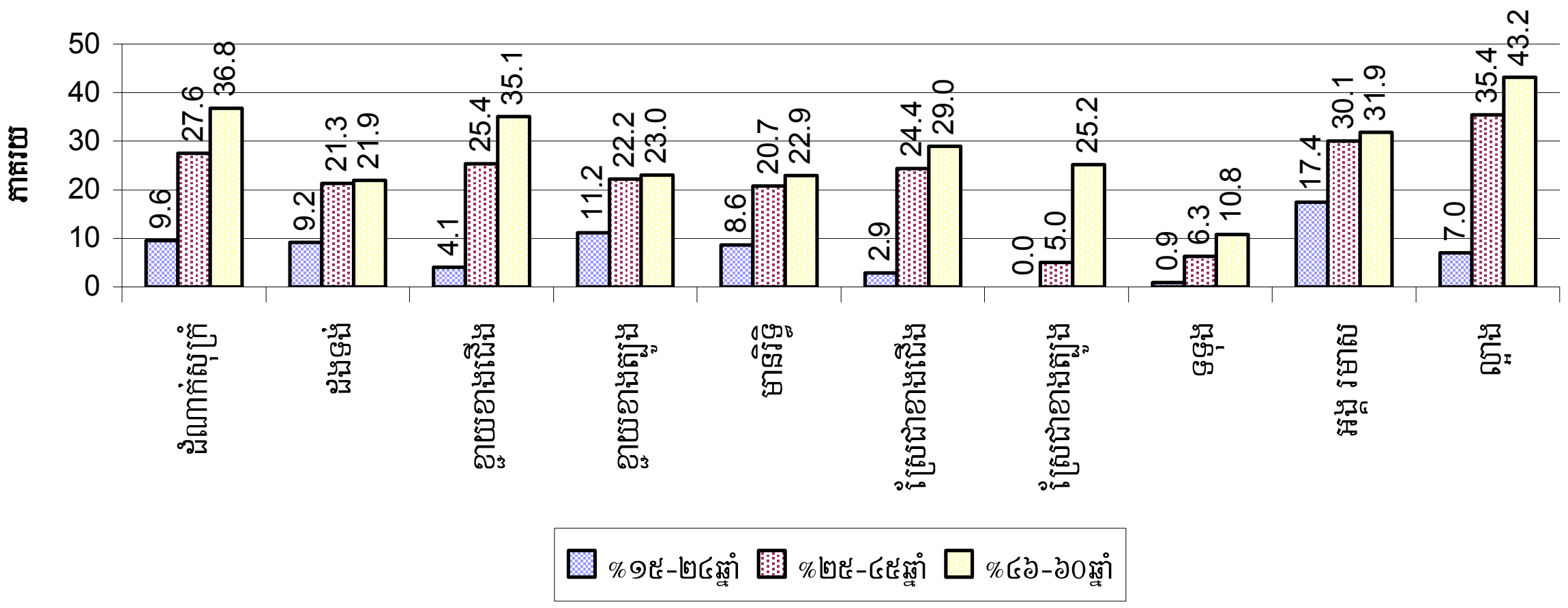


សម្គាល់: គិតភាគរយអនក្ខរជនតាមក្រុមអាយុនៃចំនួនប្រជាជនក្នុងក្រុមអាយុនោះ ។

## ៣.២ ផ្នែកសុខាភិបាល

### ៣.២.១ ស្ថានភាពសុខភាពស្ត្រី និងកុមារវយៈពេល៣ឆ្នាំ

| បរិយាយ | 2006 | 2007 | 2008 |
|---|---|---|---|
| ចំនួនស្ត្រីបានសម្រាលកូនក្នុងឆ្នាំ | 685 គ្រួសារ | 698 គ្រួសារ | 629 គ្រួសារ |
| ចំនួនស្ត្រីដែលសម្រាលកូនដោយឆ្មបបុរាណ | 388 នាក់ | 390 នាក់ | 377 នាក់ |
| %ស្ត្រីដែលសម្រាលកូនដោយឆ្មបបុរាណ | 57 % | 56 % | 60 % |
| ចំនួនស្ត្រីដែលសម្រាលកូនដោយពេទ្យឆ្មប | 297 នាក់ | 308 នាក់ | 252 នាក់ |
| %ស្ត្រីដែលសម្រាលកូនដោយពេទ្យឆ្មប | 43 % | 44 % | 40 % |
| | | | |
| ចំនួនមរណភាពមាតាក្រោយពេលសម្រាលកូន (0-១ខែ) | 4 នាក់ | 3 នាក់ | 3 នាក់ |
| អត្រាមរណភាពមាតាក្រោយពេលសម្រាលកូន(0-១ខែ)ក្នុង១00.000កំណើតកូន | 584 | 430 | 477 |
| | | | |
| ចំនួនទារកបានកើតក្នុងឆ្នាំ | 685 នាក់ | 706 នាក់ | 632 នាក់ |
| ចំនួនមរណភាពទារកអាយុពី0-១ខែ | 17 នាក់ | 9 នាក់ | 9 នាក់ |
| អត្រាមរណភាពទារកអាយុពី0-១ខែ ក្នុង១000 កំណើតរស់ | 25 | 13 | 14 |
| | | | |
| ចំនួនមរណភាពកុមារអាយុពី៥ឆ្នាំចុះ | 19 នាក់ | 32 នាក់ | 25 នាក់ |
| | | | |
| ចំនួនកុមារអាយុពី៩-១២ខែក្នុងឆ្នាំ | 474 នាក់ | 585 នាក់ | 485 នាក់ |
| ចំនួនកុមារអាយុ៩-១២ខែមិនបានចាក់ថ្នាំបង្ការគ្រប់ចំនួន | 86 នាក់ | 33 នាក់ | 18 នាក់ |
| %កុមារអាយុ៩-១២ខែមិនបានចាក់ថ្នាំបង្ការគ្រប់ចំនួន | 18 % | 6 % | 4 % |

TBA = ឆ្មបបុរាណ

### ៣.២.២ ចំនួនមរណភាពមាតាក្រោយពេលសម្រាលកូន(0-១ខែ)និងមរណភាពទារកអាយុពី0-១ខែ

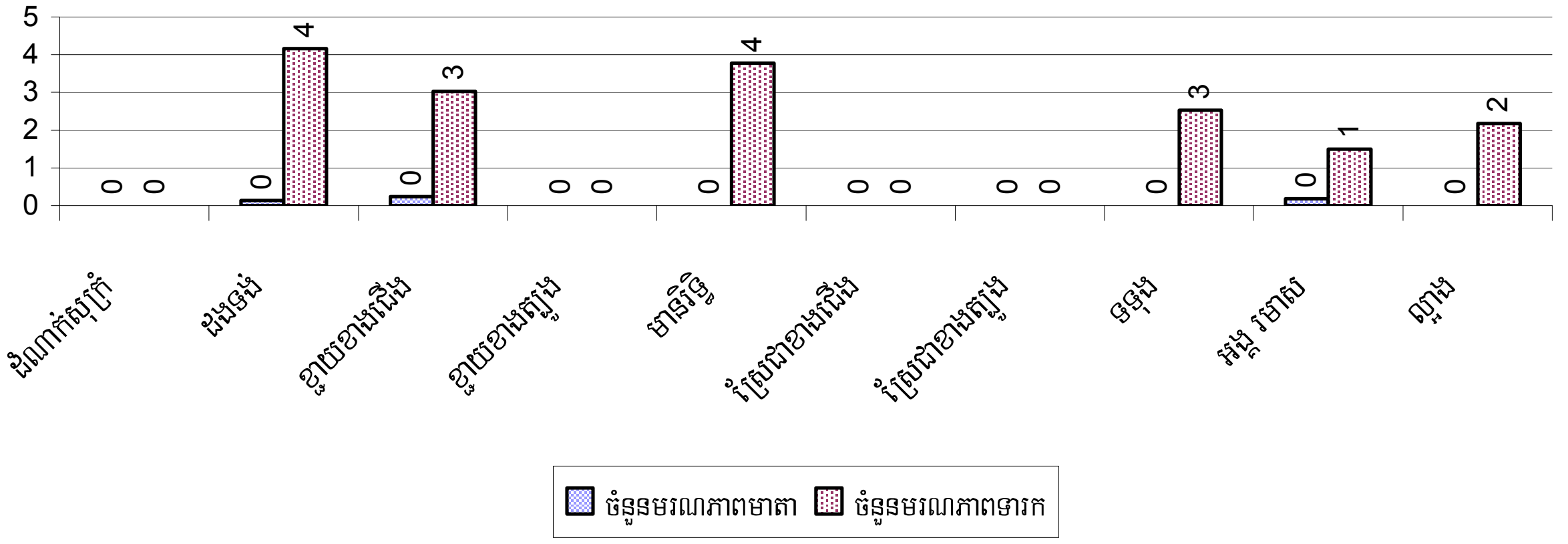

## ៣.២.៣ ភាគរយស្ត្រីដែលសម្រាលកូនដោយឆ្មបបុរាណនិងពេទ្យឆ្មបតាមឃុំ ឆ្នាំ២០០៨

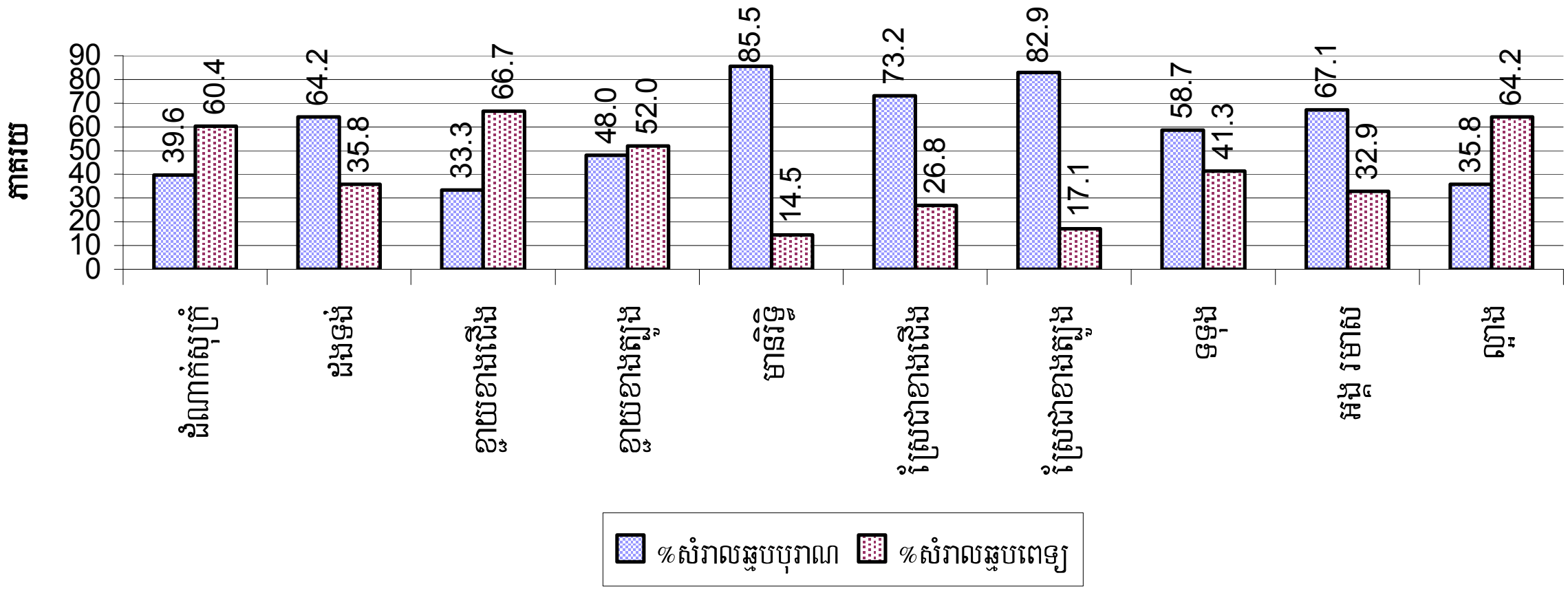

*សម្គាល់:* គិតជាភាគរយនៃចំនួនសម្រាលកូនសរុប

## ៣.២.៤ មរណភាពកុមារអាយុពី៥ឆ្នាំចុះនិងចំនួនកុមារមិនបានចាក់ថ្នាំបង្ការគ្រប់ចំនួនតាមបណ្តាឃុំ ឆ្នាំ២០០៨

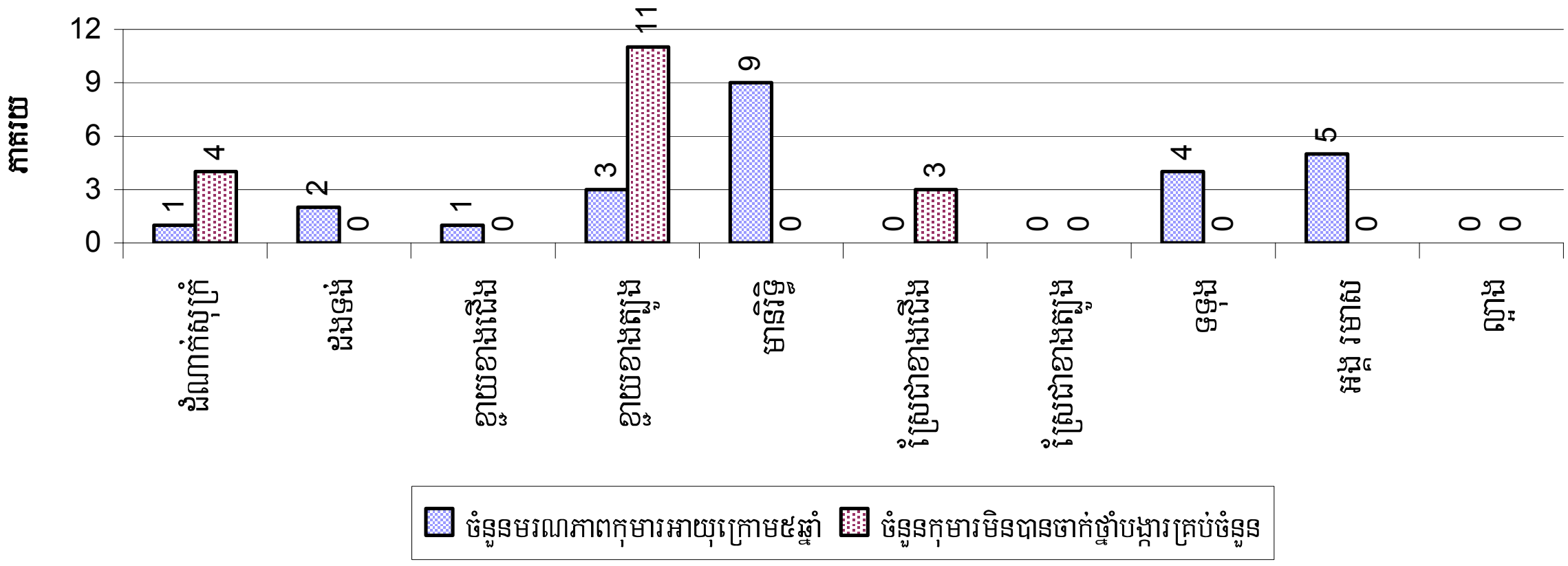

**សម្គាល់ :** គិតភាគរយអត្រាស្លាប់នៃចំនួនក្មេងសរុបអាយុ៥ឆ្នាំ ។ គិតភាគរយកុមារមិនបានចាក់ថ្នាំបង្ការគ្រប់ចំនួននៃចំនួនកុមារសរុបអាយុចាប់ពី ៩ខែ ដល់១២ខែ

## ៣.៣ ទឹកស្អាតនិងអនាម័យ

## ៣.៣.១ ចំនួនប្រភេទអណ្តូងប្រើប្រាស់

| ប្រភេទអណ្តូង | ចំនួនអណ្តូងតាមឆ្នាំ | | |
|---|---|---|---|
| | 2006 | 2007 | 2008 |
| សរុបចំនួនអណ្តូងស្នប់ឬអណ្តូងចំរុះ | 548 | 609 | 819 |
| ចំនួនអណ្តូងស្នប់ឬអណ្តូងចំរុះប្រើបានពេញ១ឆ្នាំ | 365 | 409 | 642 |
| ចំនួនអណ្តូងស្នប់ឬអណ្តូងចំរុះមិនអាចប្រើបាននៅរដូវប្រាំង | 183 | 200 | 177 |
| ចំនួនអណ្តូងស្នប់ឬអណ្តូងចំរុះដែលត្រូវជួសជុល | 160 | 145 | 182 |
| | | | |
| សរុបចំនួនអណ្តូងលូ | 228 | 334 | 242 |

| ប្រភេទអណ្តូង | ចំនួនអណ្តូងតាមឆ្នាំ | | |
|---|---|---|---|
| | 2006 | 2007 | 2008 |
| ចំនួនអណ្តូងលូប្រើប្រាស់បានពេញ១ឆ្នាំ | 126 | 154 | 153 |
| ចំនួនអណ្តូងលូមិនអាចប្រើបាននៅរដូវប្រាំង | 102 | 180 | 89 |
| ចំនួនអណ្តូងលូដែលត្រូវស្តារឬជួសជុល | 93 | 60 | 82 |
| | | | |
| សរុបអណ្តូងដៃមិនដាក់លូឬមិនរៀបឥដ្ឋ | 910 | 1,036 | 966 |
| ចំនួនអណ្តូងដៃមិនដាក់លូឬមិនរៀបឥដ្ឋប្រើបានពេញ១ឆ្នាំ | 268 | 266 | 293 |
| ចំនួនអណ្តូងដៃមិនដាក់លូឬមិនរៀបឥដ្ឋមិនអាចប្រើបាននៅរដូវប្រាំង | 642 | 770 | 673 |

## ៣.៣.២ ផលធៀបប្រជាជន-អណ្តូង ប្រើពេញ១ឆ្នាំ តាមឃុំ ឆ្នាំ២០០៨

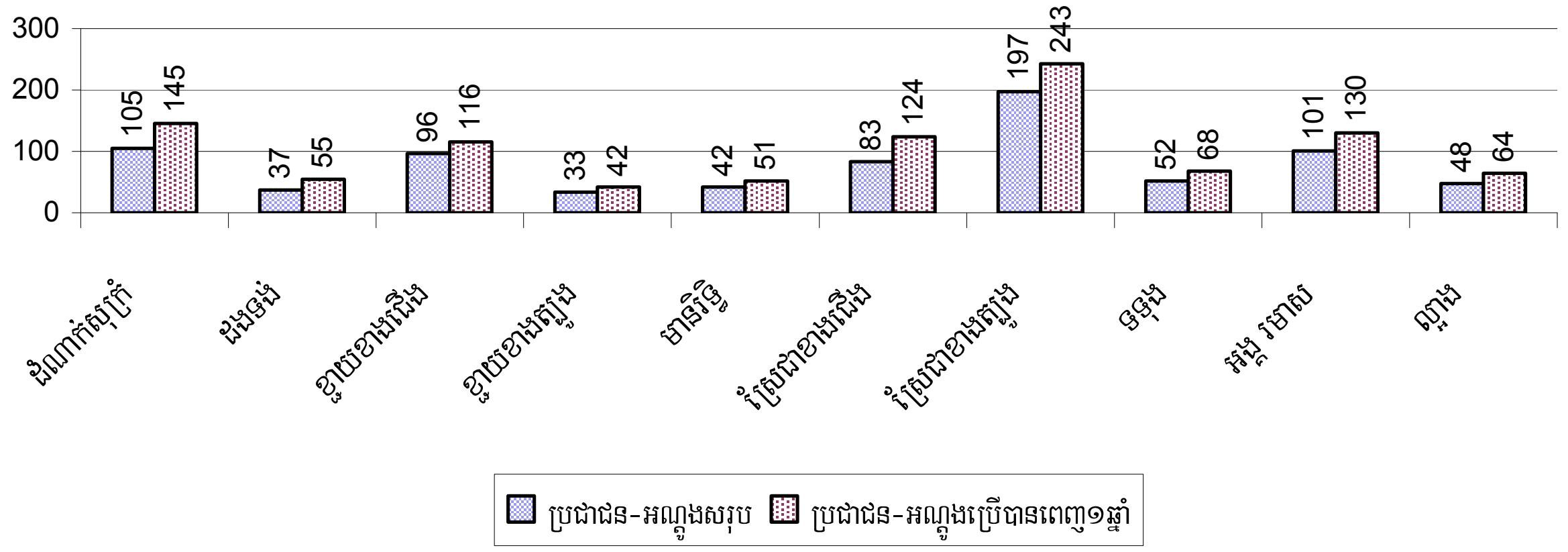


សម្គាល់: អណ្តូងប្រើពេញ១ឆ្នាំ មិនរាប់បញ្ចូលអណ្តូងគ្មានសុវត្ថិភាព

## ៣.៣.៣ ចំនួនស្រះទឹកប្រើប្រាស់

| ប្រភេទស្រះទឹក | 2006 | 2007 | 2008 |
|---|---|---|---|
| សរុបចំនួនស្រះទឹកធម្មតា | 163 ស្រះ | 249 ស្រះ | 396 ស្រះ |
| ចំនួនស្រះទឹកធម្មតាប្រើបានពេញ១ឆ្នាំ | 72 ស្រះ | 67 ស្រះ | 54 ស្រះ |
| ចំនួនស្រះទឹកធម្មតាមិនអាចប្រើបាននៅរដូវប្រាំង | 91 ស្រះ | 182 ស្រះ | 342 ស្រះ |
| ចំនួនស្រះទឹកធម្មតាដែលត្រូវស្តារឬជួសជុល | 115 ស្រះ | 74 ស្រះ | 269 ស្រះ |
| | | | |
| សរុបចំនួនស្រះទឹកដាក់ចំរោះ | 0 ស្រះ | 0 ស្រះ | 1 ស្រះ |
| ចំនួនស្រះទឹកដាក់ចំរោះប្រើបានពេញ១ឆ្នាំ | 0 ស្រះ | 0 ស្រះ | 0 ស្រះ |
| ចំនួនស្រះទឹកដាក់ចំរោះមិនអាចប្រើបាននៅរដូវប្រាំង | 0 ស្រះ | 0 ស្រះ | 1 ស្រះ |
| ចំនួនស្រះទឹកដាក់ចំរោះដែលត្រូវស្តារឬជួសជុល | 0 ស្រះ | 0 ស្រះ | 1 ស្រះ |

## ៣.៣.៤ ផលធៀបប្រជាជន-ស្រះធម្មតាប្រើបានពេញមួយឆ្នាំ តាមបណ្តាឃុំឆ្នាំ២០០៨

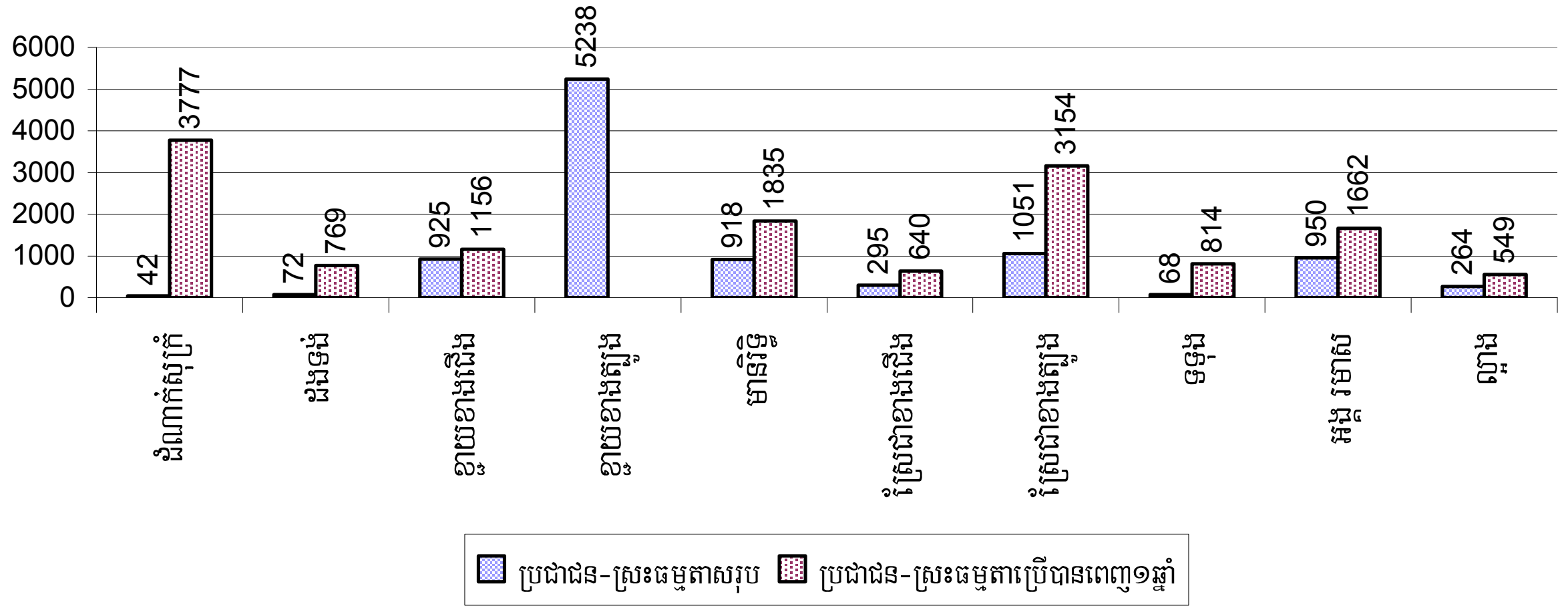


*សម្គាល់: គិតបែងចែកតាមចំនួនប្រជាជនសរុបទៅតាមចំនួនសរុបនៃស្រះទឹកធម្មតា ។*

## ៣.៣.៥ ផលធៀបប្រជាជន-ស្រះដាក់ចំរោះប្រើបានពេញមួយឆ្នាំ តាមបណ្តាឃុំឆ្នាំ២០០៨

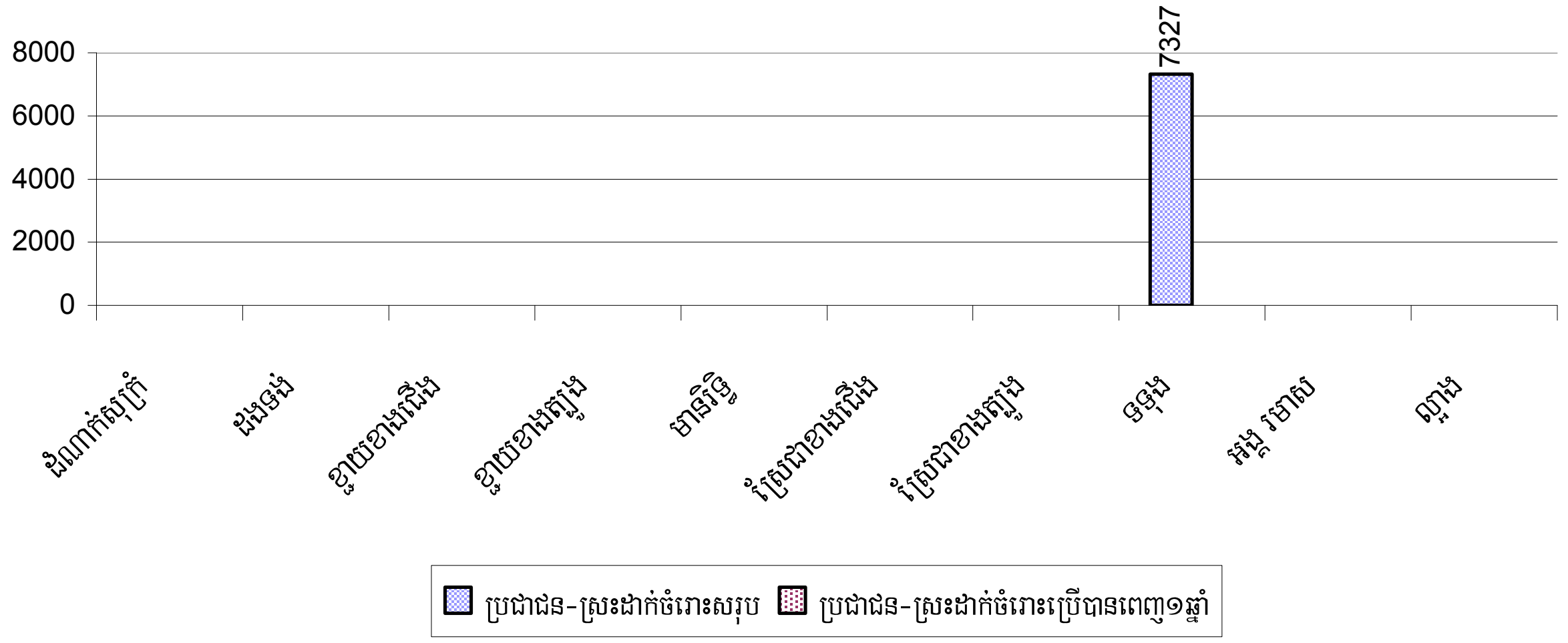


## ៣.៣.៦ ប្រភពទឹកដែលប្រជាជនប្រើប្រាស់

| គ្រួសារដែលប្រើប្រាស់ទឹកពី : | 2006 | 2007 | 2008 | |
|---|---|---|---|---|
| | % | % | % | ចំនួន |
| ប្រភពដែលបានឆ្លងកាត់ប្រព័ន្ធធ្វើទឹកឱ្យស្អាត | 1% | 0 % | 1 % | 81 គ្រួសារ |
| ប្រភពទឹកអណ្តូងស្នប់ អណ្តូងចំរុះ | 32% | 36 % | 41 % | 4,792 គ្រួសារ |
| ប្រភពទឹកអណ្តូងលូ អណ្តូងជីកដៃ | 37% | 37 % | 31 % | 3,653 គ្រួសារ |
| ប្រភពទឹកស្រះ | 22% | 21 % | 23 % | 2,699 គ្រួសារ |
| អាងស្តុកទឹកភ្លៀង( ប្រចាំគ្រួសារ) | 1% | 2 % | 2 % | 190 គ្រួសារ |
| ប្រភពទឹកទន្លេ ស្ទឹង បឹង ត្រពាំង អាងទឹក | 7% | 3 % | 3 % | 386 គ្រួសារ |

*សម្គាល់: គិតភាគរយនៃចំនួនគ្រួសារសរុប ។*

## ៣.៣.៧ ភាគរយគ្រួសារប្រើប្រាស់ប្រភពទឹកផ្សេងៗតាមឃុំ ឆ្នាំ២០០៨

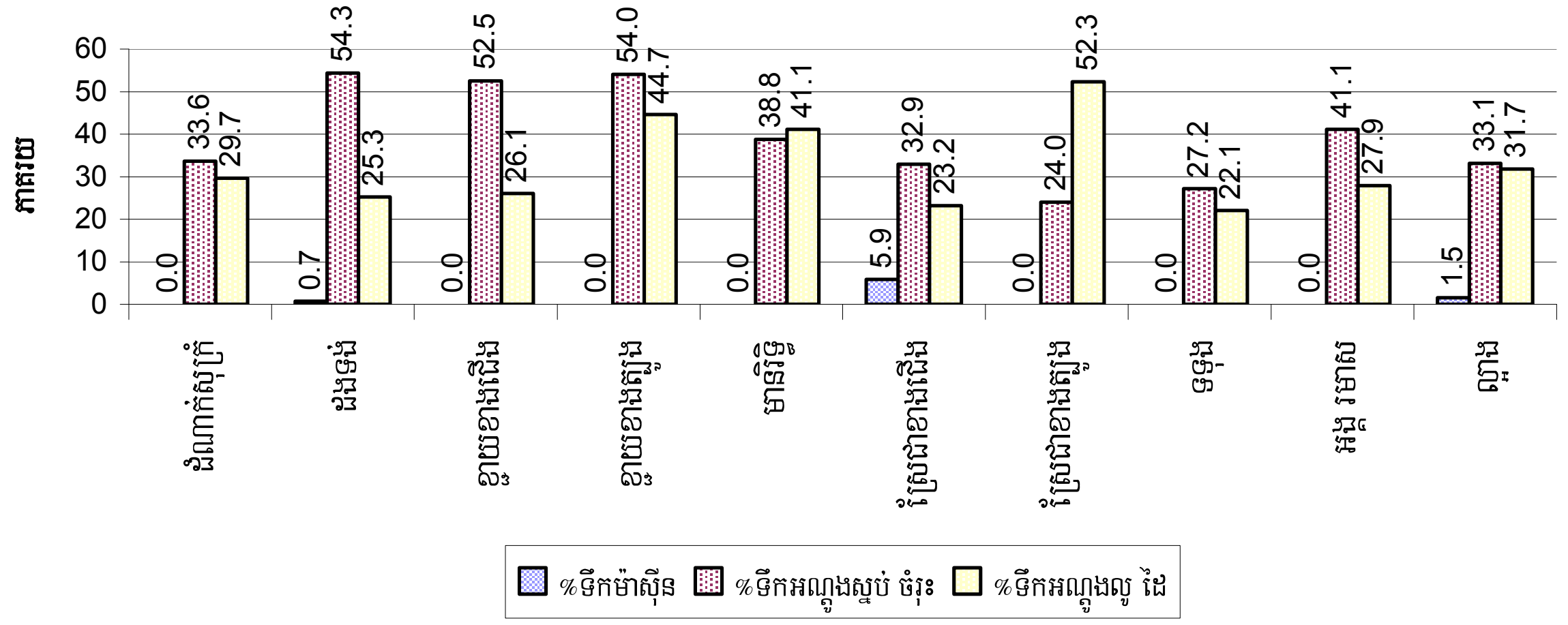


*សម្គាល់: គិតជាភាគរយនៃចំនួនគ្រួសារសរុបក្នុងឃុំនីមួយៗ ។*

## ៣.៣.៨ ភាគរយគ្រួសារប្រើប្រាស់ទឹកស្រះ ទឹកភ្លៀង និងទឹកពីប្រភពទន្លេ ស្ទឹង បឹង តាមបណ្តាឃុំ ឆ្នាំ២០០៨

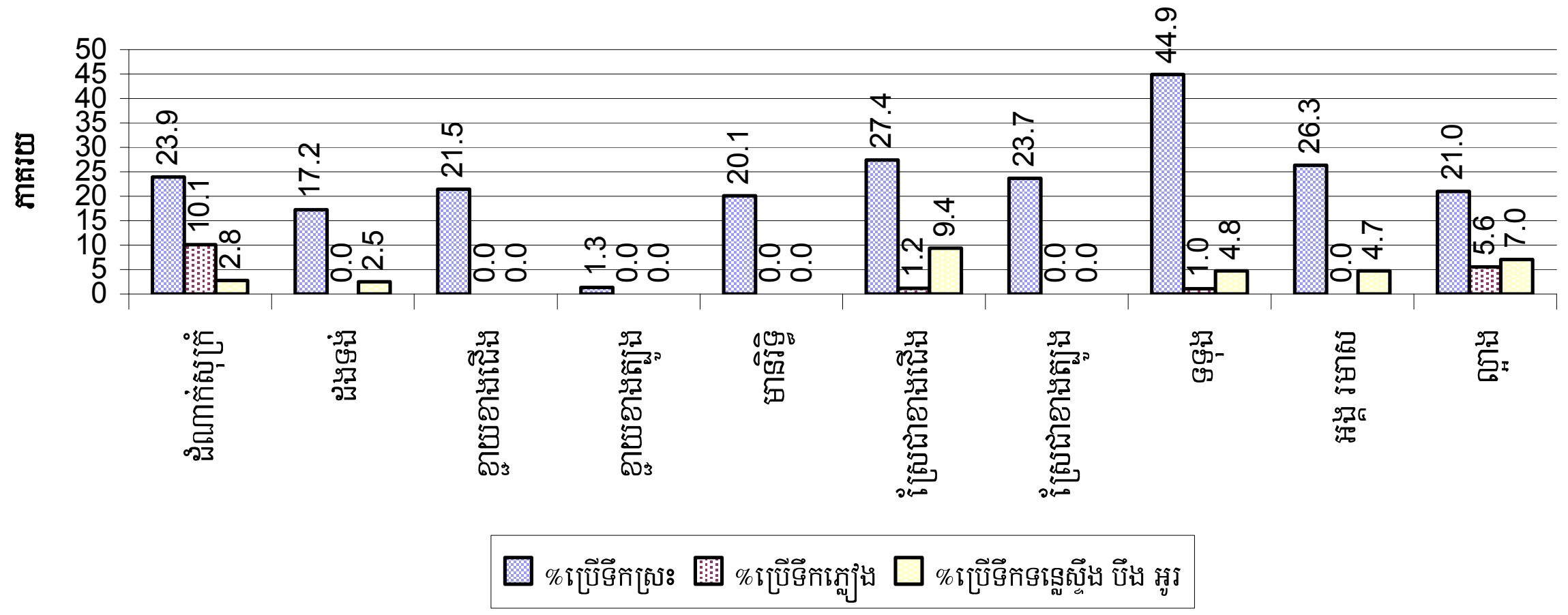


*សម្គាល់: គិតជាភាគរយនៃចំនួនគ្រួសារសរុបក្នុងឃុំនីមួយៗ ។*

## ៣.៣.៩ ប្រភពទឹកទទួលទាននៅរដូវប្រាំង

| ចំនួនគ្រួសារដែលនិយមប្រើប្រាស់ទឹកសម្រាប់ | 2006 | 2007 | 2008 | |
|---|---|---|---|---|
| | % | % | % | ចំនួន |
| ទទួលទាននៅរដូវប្រាំងពីប្រភពទឹកស្អាត | 39 % | 32 % | 43 % | 5,042 គ្រួសារ |
| ទទួលទាននៅរដូវប្រាំងពីប្រភពទឹកមិនស្អាត | 61 % | 68 % | 57 % | 6,759 គ្រួសារ |

*សម្គាល់: គិតជាភាគរយនៃចំនួនគ្រួសារសរុបក្នុងឃុំនីមួយៗ ។*

## ៣.៣.១០ ភាគរយគ្រួសារប្រើប្រាស់ប្រភពទឹកស្អាត និងមិនស្អាតនៅរដូវប្រាំងតាមឃុំ ឆ្នាំ២០០៨

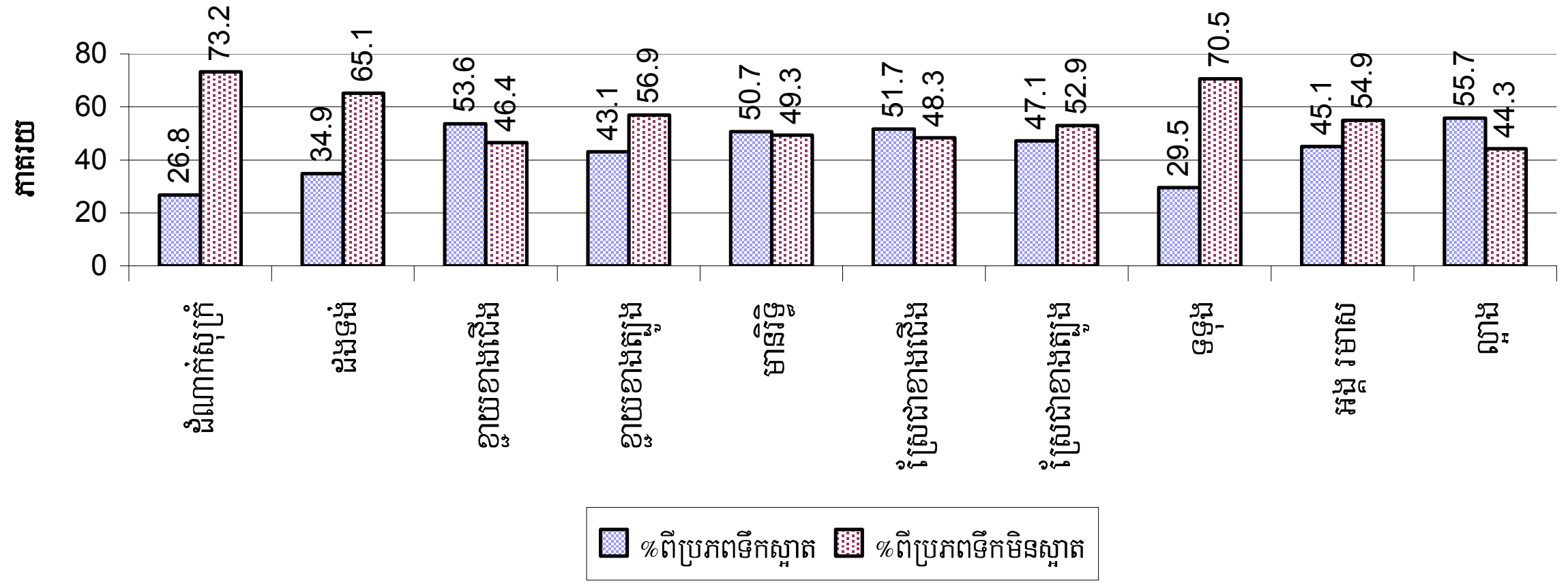


*សម្គាល់: គិតជាភាគរយនៃចំនួនគ្រួសារសរុបក្នុងឃុំនីមួយៗ*

## ៣.៣.១១ អនាម័យនៃការទទួលទានទឹកតាមគ្រួសារ

| ចំនួនគ្រួសារដែល: | 2006 | 2007 | 2008 | |
|---|---|---|---|---|
| | % | % | % | ចំនួន |
| និយមប្រើប្រាស់ឧបករណ៍ចំរោះទឹកសំរាប់ទទួលទាន | 2% | 1% | 1 % | 156 គ្រួសារ |
| មានទំលាប់ទទួលទានទឹកដាំទឹកពុះ | 30% | 34% | 30 % | 3,533 គ្រួសារ |

*សម្គាល់: គិតជាភាគរយនៃចំនួនគ្រួសារសរុប*

## ៣.៣.១២ ភាគរយគ្រួសារប្រើប្រាស់ឧបករណ៍ចំរោះទឹក ឬទំលាប់ដាំទឹកសម្រាប់បរិភោគតាមឃុំ ឆ្នាំ២០០៨

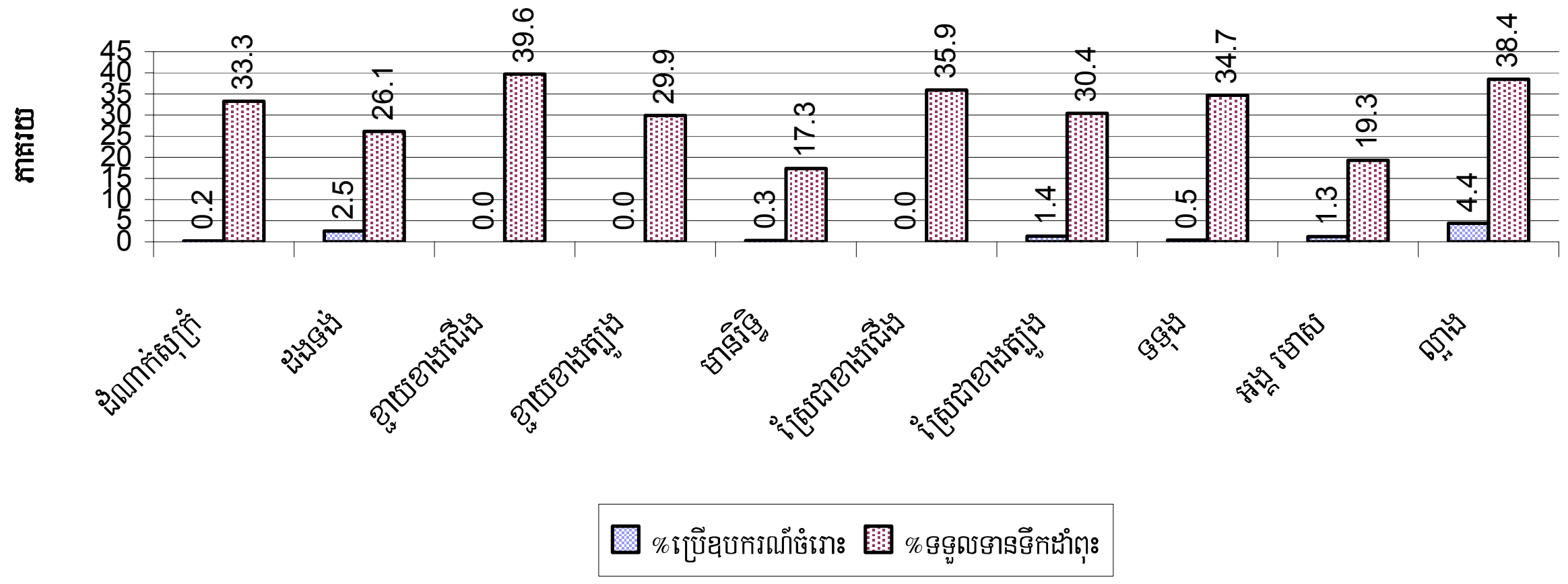


*សម្គាល់: គិតជាភាគរយនៃចំនួនគ្រួសារសរុបក្នុងឃុំនីមួយៗ*

## ៣.៣.១៣ គ្រួសារមានលទ្ធភាពទទួលបានទឹកស្អាតប្រើប្រាស់

| លទ្ធភាពទទួលបានទឹកប្រើប្រាស់: | 2006 | 2007 | 2008 | |
|---|---|---|---|---|
| | % | % | % | ចំនួន |
| ជិតជាង១៥០ម៉ែត្រពីផ្ទះ | 42% | 29% | 23 % | 2,669 គ្រួសារ |
| ឆ្ងាយជាង១៥០ម៉ែត្រពីផ្ទះ | 36% | 22% | 27 % | 3,157 គ្រួសារ |

*សម្គាល់: គិតជាភាគរយនៃចំនួនគ្រួសារសរុប*

## ៣.៣.១៤ ភាគរយប្រជាជនប្រើប្រាស់បង្គន់ និងភាគរយគ្រួសារមានបង្គន់ និងគ្មានបង្គន់ប្រើប្រាស់

| បរិយាយ | 2006 | 2007 | 2008 | |
|---|---|---|---|---|
| | សមាមាត្រ | សមាមាត្រ | សមាមាត្រ | ចំនួន |
| ភាគរយប្រជាជនប្រើប្រាស់បង្គន់ | 102.6 | 95.3 | 105.1 | 545.0 |

*សម្គាល់ : គិតផលធៀបការបែងចែកចំនួននៃផ្ទះមានបង្គន់ តាមចំនួនប្រជាជនសរុប ។*

## ៣.៣.១៥ ភាគរយគ្រួសារមានបង្គន់អនាម័យប្រើប្រាស់របស់ប្រជាជនតាមបណ្តាឃុំឆ្នាំ២០០៨

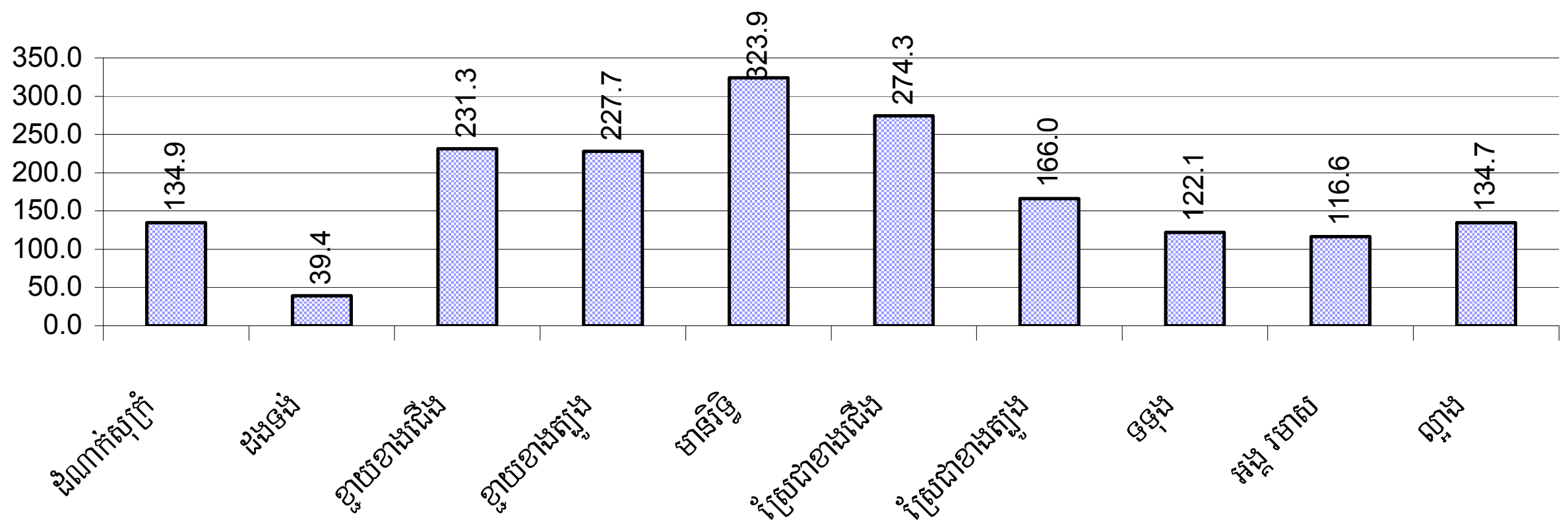


## ៣.៣.១៦ ភាគរយគ្រួសារបរិភោគទឹកដាំពុះ ទឹកច្រោះ ឬទឹកមិនស្អាតតាមឃុំ ឆ្នាំ២០០៨

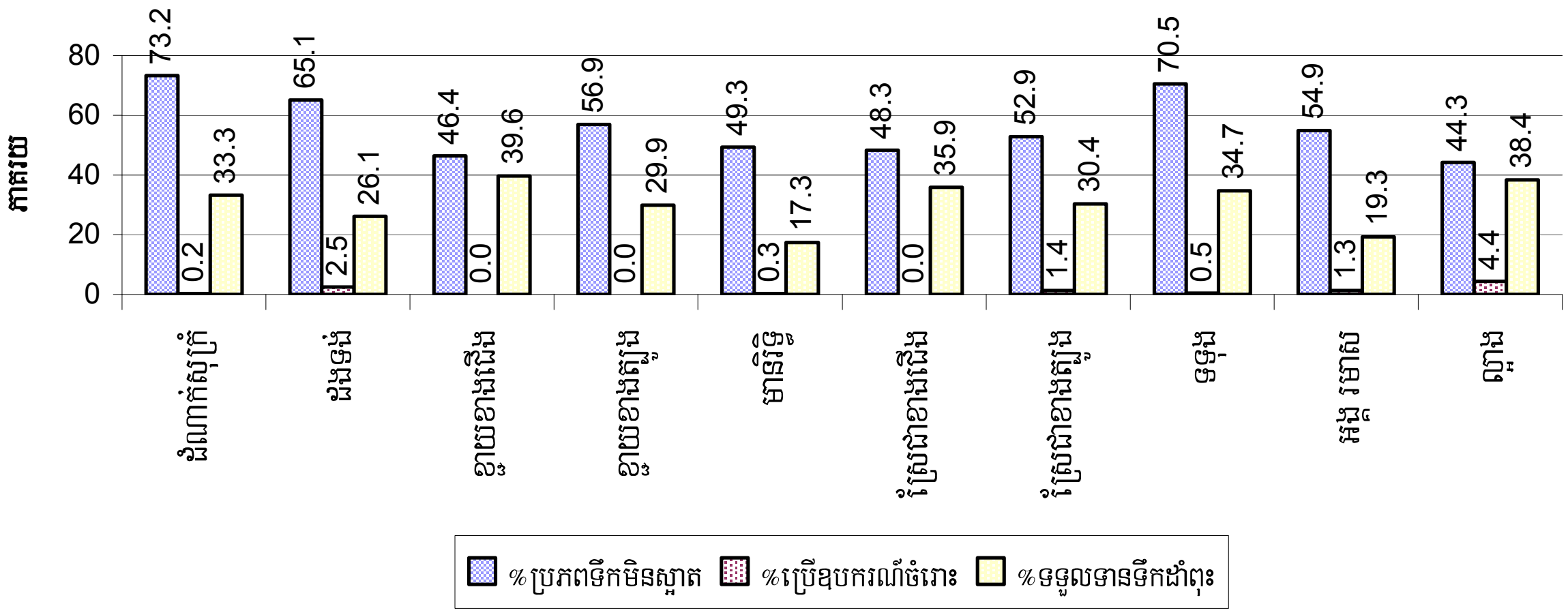


*សម្គាល់: គិតជាភាគរយនៃចំនួនគ្រួសារសរុបក្នុងឃុំនីមួយៗ*

## ៣.៤ ក្រុមជនងាយរងគ្រោះ

### ៣.៤.១ ក្រុមជនងាយរងគ្រោះដែលត្រូវទទួលកិច្ចការពារពិសេស

| ប្រភេទជនងាយរងគ្រោះ | 2006 | 2007 | 2008 |
|---|---|---|---|
| ចំនួនជនរងគ្រោះដោយសារការរំលោភផ្លូវភេទ | 3 នាក់ | 4 នាក់ | 3 នាក់ |
| ចំនួនជនរងគ្រោះដោយសារជួញដូរមនុស្ស | 0 នាក់ | 0 នាក់ | 0 នាក់ |
| ចំនួនគ្រួសារដែលមានសមាជិកប្រើប្រាស់គ្រឿងញៀន | 0 គ្រួសារ | 0 គ្រួសារ | 2 គ្រួសារ |
| ចំនួនគ្រួសារដែលមានសមាជិកកើតជំងឺអេដស៍ | 65 គ្រួសារ | 89 គ្រួសារ | 78 គ្រួសារ |
| ចំនួនកុមារកំព្រាអាយុក្រោម១៨ឆ្នាំដោយសារអេដស៍ | 109 នាក់ | 136 នាក់ | 126 នាក់ |
| ចំនួនកុមារកំព្រាអាយុក្រោម១៨ឆ្នាំ ( ទូទៅគ្រប់ករណី) | 200 នាក់ | 506 នាក់ | 198 នាក់ |
| ចំនួនមនុស្សចាស់ជរាគ្មានទីពឹង | 48 នាក់ | 35 នាក់ | 38 នាក់ |
| ចំនួនជនពិការអាចរកចំណូលបាន | 35 នាក់ | 60 នាក់ | 35 នាក់ |
| ចំនួនជនពិការមិនអាចរកចំណូលបាន | 50 នាក់ | 70 នាក់ | 100 នាក់ |
| ចំនួនជនពិការអាយុក្រោម១៨ឆ្នាំ | 23 នាក់ | 15 នាក់ | 31 នាក់ |
| ចំនួនគ្រួសារដែលរងគ្រោះដោយគ្រោះធម្មជាតិ | 823 គ្រួសារ | 801 គ្រួសារ | 225 គ្រួសារ |
| ចំនួនជនរងគ្រោះដោយសារគ្រាប់មីននិងយុទ្ធភណ្ឌមិនទាន់ផ្ទុះ | 24 នាក់ | 13 នាក់ | 11 នាក់ |

### ៣.៤.២ ចំនួនជនរងគ្រោះដោយការរំលោភផ្លូវភេទនិងការជួញដូរមនុស្សតាមឃុំឆ្នាំ២០០៨

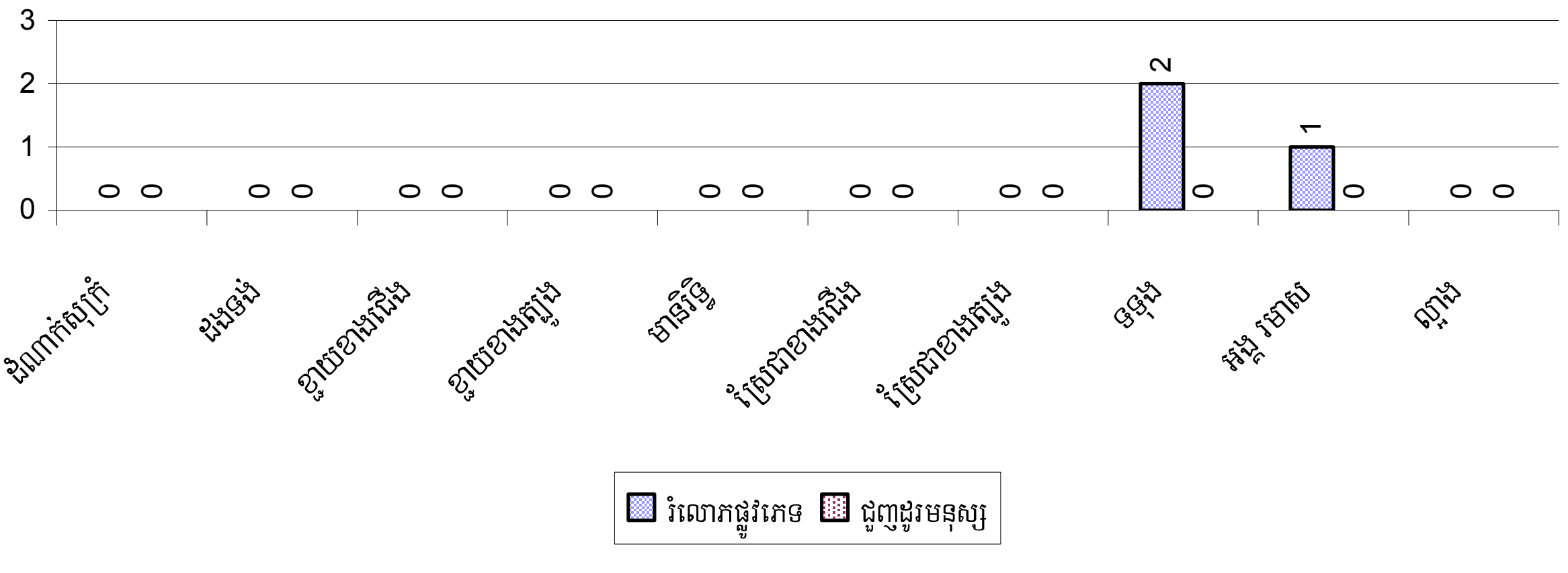

## ៣.៤.៣ ចំនួនគ្រួសារដែលមានសមាជិកប្រើប្រាស់គ្រឿងញៀននិងកើតជំងឺអេដស៍តាមបណ្តាឃុំឆ្នាំ២០០៨

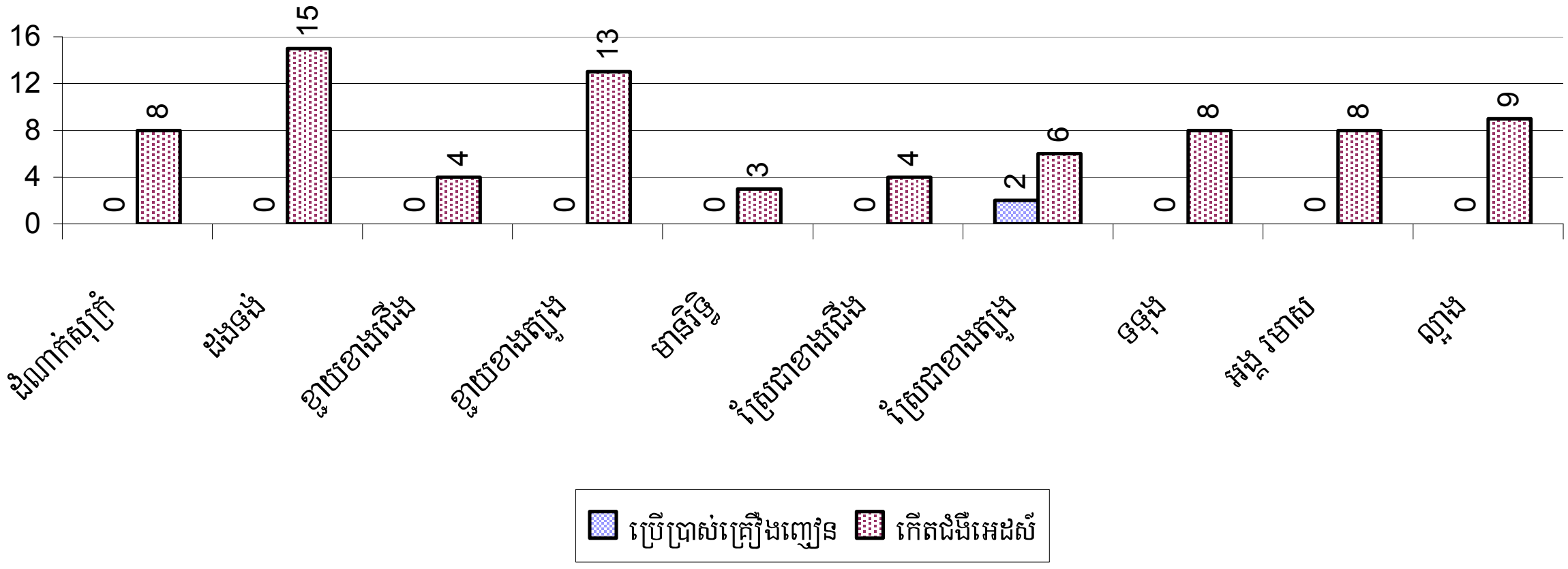


## ៣.៤.៤ មនុស្សចាស់ជរាគ្មានទីពឹងនិងកុមារកំព្រាអាយុក្រោម១៨ឆ្នាំតាមបណ្តាឃុំ ឆ្នាំ២០០៨

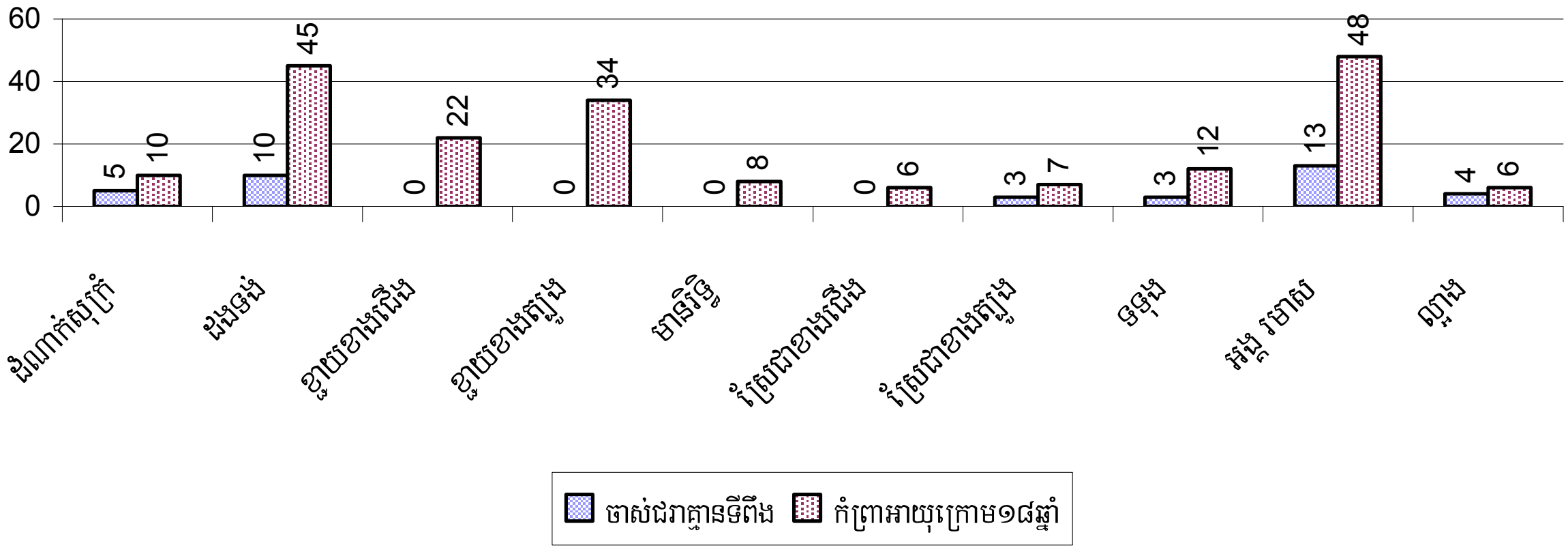


## ៣.៤.៥ ជនពិការអាចរកចំណូលបាននិងជនពិការមិនអាចរកចំណូលបានតាមបណ្តាឃុំ ឆ្នាំ២០០៨

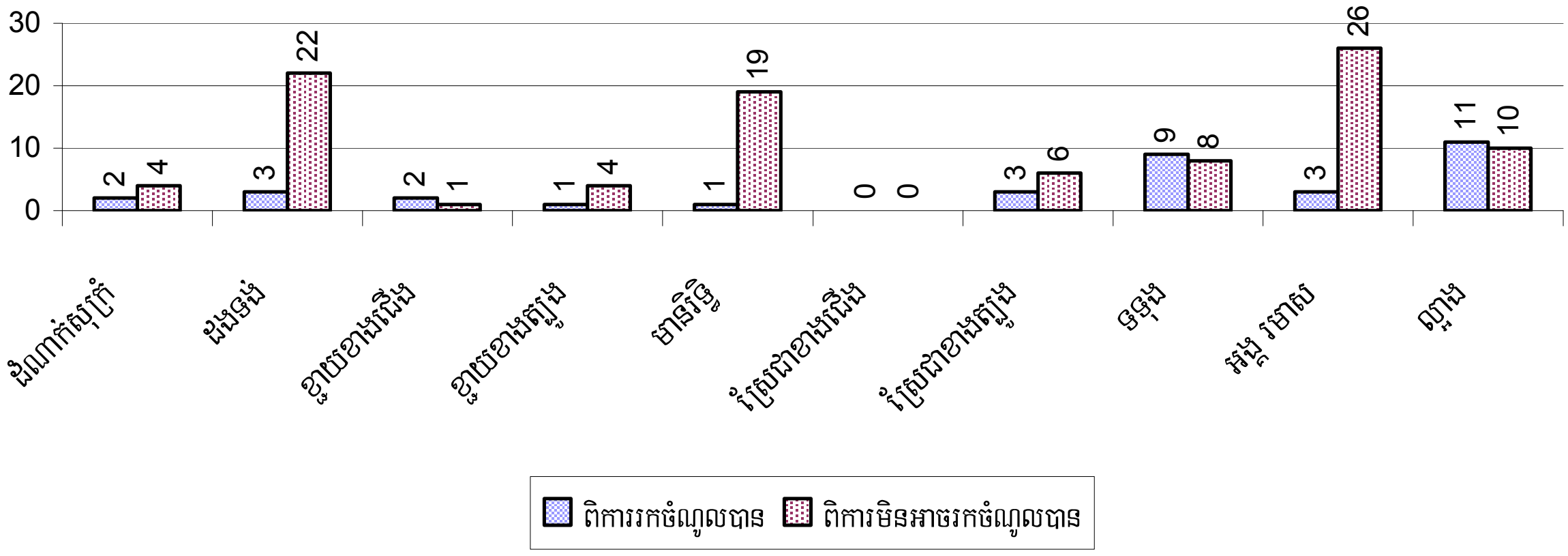

### ៣.៤.៦ ចំនួនគ្រួសារដែលរងគ្រោះដោយគ្រោះធម្មជាតិ គ្រាប់មីន និងយុទ្ធភ័ណ្ឌមិនទាន់ផ្ទុះតាមបណ្តា ឃុំ ឆ្នាំ២០០៨

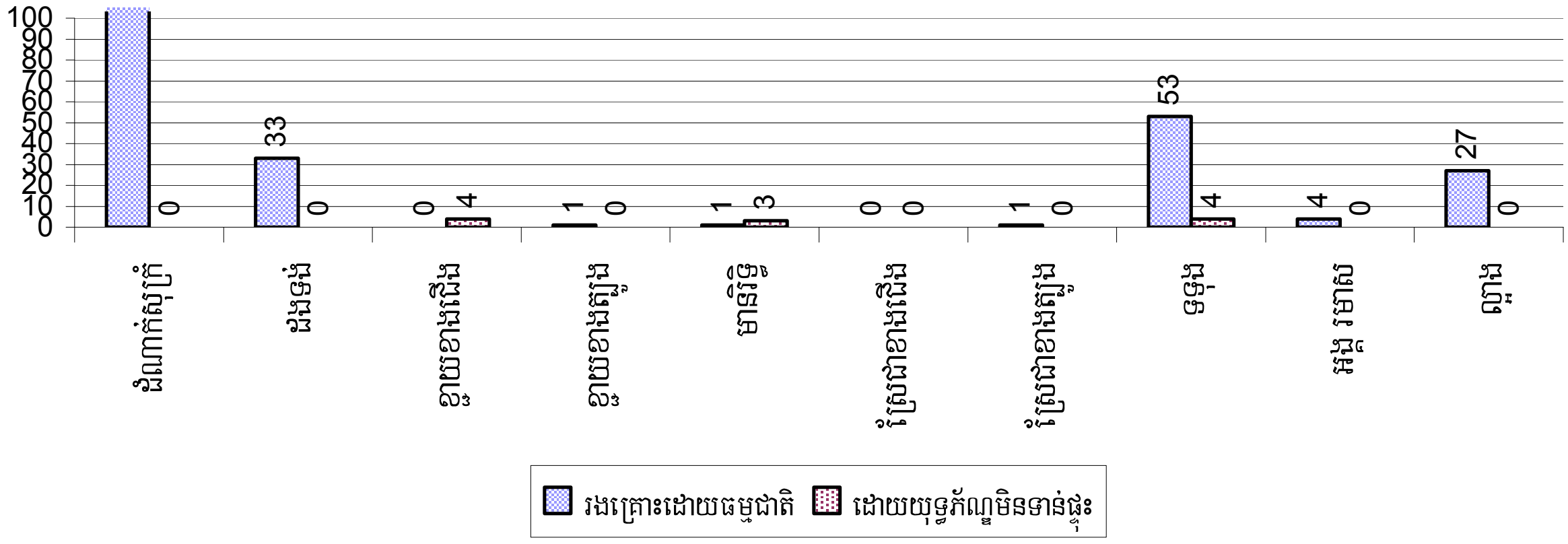


## ៣.៥ អន្តោប្រវេសន៍

### ៣.៥.១ ស្ថិតិប្រជាជនផ្លាស់ប្តូរទីលំនៅ

| បរិយាយ | 2006 | 2007 | 2008 |
|---|---|---|---|
| ចំនួនគ្រួសារផ្លាស់លំនៅដ្ឋានចូល | 192 គ្រួសារ | 101 គ្រួសារ | 85 គ្រួសារ |
| ចំនួនមនុស្សសរុប | 712 នាក់ | 775 គ្រួសារ | 400 នាក់ |
| ចំនួនមនុស្សស្រី | 359 នាក់ | 262 នាក់ | 227 នាក់ |
| | | | |
| ចំនួនគ្រួសារផ្លាស់លំនៅដ្ឋានចេញ | 92 គ្រួសារ | 124 គ្រួសារ | 68 គ្រួសារ |
| ចំនួនមនុស្សសរុប | 376 នាក់ | 395 នាក់ | 302 |
| ចំនួនមនុស្សស្រី | 208 នាក់ | 208 នាក់ | 155 នាក់ |
| | | | |
| ចំនួនគ្រួសារចូលមកស្នាក់នៅបណ្តោះអាសន្ន | 50 គ្រួសារ | 55 គ្រួសារ | 70 គ្រួសារ |
| ចំនួនមនុស្សសរុប | 187 នាក់ | 208 នាក់ | 232 នាក់ |
| ចំនួនមនុស្សស្រី | 89 នាក់ | 105 នាក់ | 120 នាក់ |

### ៣.៥.២ ការធ្វើចំណាកស្រុកស្វែងរកការងារធ្វើ

| បរិយាយ | 2006 | 2007 | 2008 | |
|---|---|---|---|---|
| ចំនួនប្រជាជនផ្លាស់ទីទៅរកការងារធ្វើជាមួយក្រុមហ៊ុន រោងចក្រ | 3% | 4% | 3% | 1,003 នាក់ |
| ចំនួនប្រជាជនផ្លាស់ទីទៅរកការងារធ្វើ ប៉ុន្តែមានការងារ មិនពិតប្រាកដ | 2% | 2% | 2% | 560 នាក់ |

*សម្គាល់: គិតជាភាគរយនៃចំនួនប្រជាជនសរុបអាយុ ១៨-៦០ឆ្នាំ ។*

## ៣.៥.៣ ចំនួនមនុស្សទៅរកស៊ីក្រៅស្រុកជាមួយក្រុមហ៊ុន/រោងចក្រ ឬមិនដឹងមុខរបរច្បាស់លាស់ឆ្នាំ២០០៨

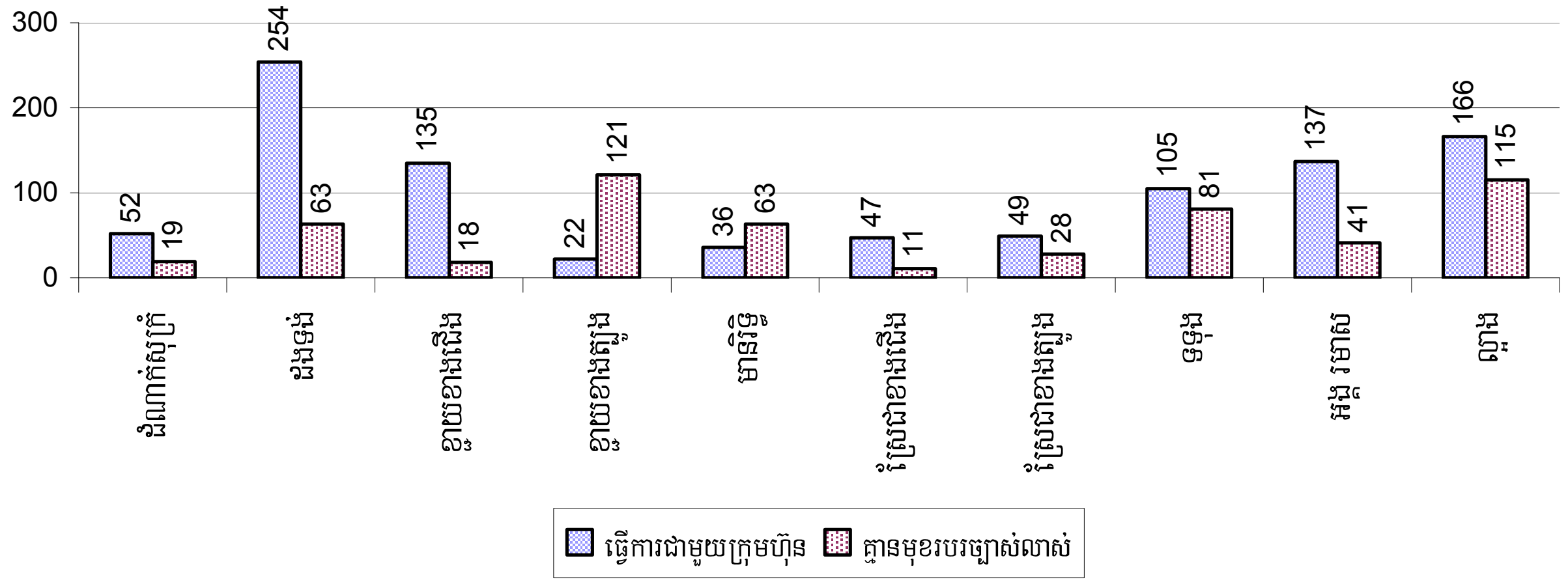


## ៣.៥.៤ គ្រួសារផ្លាស់ទីលំនៅ រយៈពេល៣ឆ្នាំកន្លង

| បរិយាយ | 2006 | 2007 | 2008 | |
|---|---|---|---|---|
| | % | % | % | ចំនួន |
| ចំនួនអ្នកផ្លាស់ទីលំនៅសរុប | 2.5% | 2.7% | 2.7% | 1,563 នាក់ |
| ចំនួនអ្នកផ្លាស់ទីលំនៅជាស្ត្រី | 1.4% | 1.7% | 1.7% | 965 នាក់ |
| | | | | |
| ចំនួនអ្នកផ្លាស់ទីលំនៅសរុបដែលចេញទៅធ្វើការជាមួយក្រុមហ៊ុន/រោងចក្រ (ការងារពិតប្រាកដ) | 1.5% | 1.8% | 1.8% | 1,003 នាក់ |
| ចំនួនអ្នកផ្លាស់ទីលំនៅជាស្ត្រីមានការងារពិតប្រាកដ | 1.0% | 1.3% | 1.2% | 681 នាក់ |
| | | | | |
| ចំនួនអ្នកផ្លាស់ទីលំនៅសរុបមានការងារមិនពិតប្រាកដ | 1.0% | 0.8% | 1.0% | 560 នាក់ |
| ចំនួនអ្នកផ្លាស់ទីលំនៅជាស្ត្រីមានការងារមិនពិតប្រាកដ | 0.4% | 0.4% | 0.5% | 284 នាក់ |

*សម្គាល់: គិតជាភាគរយនៃចំនួនប្រជាជនសរុប*

## ៣.៥.៥ ភាគរយអ្នកផ្លាស់ទីលំនៅជាស្ត្រីមានមុខរបរច្បាស់លាស់ និងមិនច្បាស់លាស់ តាមឃុំ

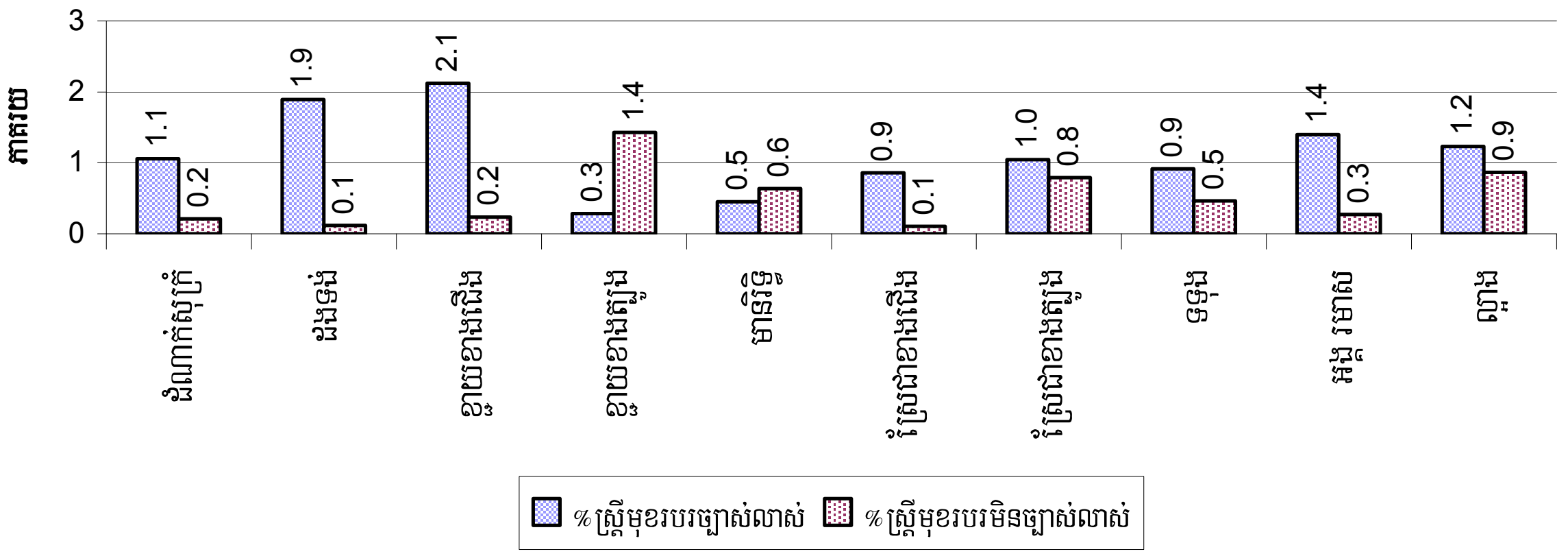


*សម្គាល់: គិតជាភាគរយនៃចំនួនប្រជាជនសរុបនៃឃុំ*

# ៤ បរិស្ថាន និងធនធានធម្មជាតិ

## ៤.១ គ្រួសារពាក់ព័ន្ធជាមួយបញ្ហាធនធានធម្មជាតិ និងបរិស្ថាន

| បរិយាយ | 2006 | 2007 | 2008 | |
|---|---|---|---|---|
| | % | % | % | ចំនួន |
| គ្រួសាររស់នៅដោយសារអនុផលព្រៃឈើ | 0 % | 0 % | 0 % | 0 គ្រួសារ |
| គ្រួសាររស់នៅក្នុងតំបន់អភិរក្ស/ការពារ | 0 % | 0 % | 0 % | 0 គ្រួសារ |
| គ្រួសារដែលមានសេវាប្រមូលសំរាម | 0 % | 0 % | 0 % | 0 គ្រួសារ |
| គ្រួសារដែលទទួលរងនូវការបំពុលបរិស្ថាន | 0 % | 0 % | 0 % | 1 គ្រួសារ |
| គ្រួសារដាំដុះដែលប្រើជីគីមី | 86 % | 85 % | 90 % | 10,668 គ្រួសារ |
| គ្រួសារដាំដុះដែលប្រើថ្នាំគីមីសម្លាប់សត្វល្អិត | 14 % | 21 % | 15 % | 1,744 គ្រួសារ |

*សម្គាល់: គិតជាភាគរយនៃចំនួនគ្រួសារសរុប*

## ៤.២ ភាគរយគ្រួសារដែលជាប់ពាក់ព័ន្ធនឹងបញ្ហាធនធានធម្មជាតិតាមបណ្តាឃុំ ឆ្នាំ២០០៨

គ្មានគ្រួសារណាដែលជាប់ពាក់ព័ន្ធនឹងបញ្ហាធនធានធម្មជាតិនៅក្នុងស្រុកនេះ ក្នុងឆ្នាំ២០០៨ទេ

*សម្គាល់: គិតជាភាគរយនៃចំនួនគ្រួសារសរុបក្នុងឃុំនីមួយៗ ។*

## ៤.៣ ភាគរយគ្រួសារដែលប្រមូលសំរាម និងប៉ះពាល់ដោយការបំពុលបរិស្ថាន តាមបណ្តាឃុំ ឆ្នាំ២០០៨

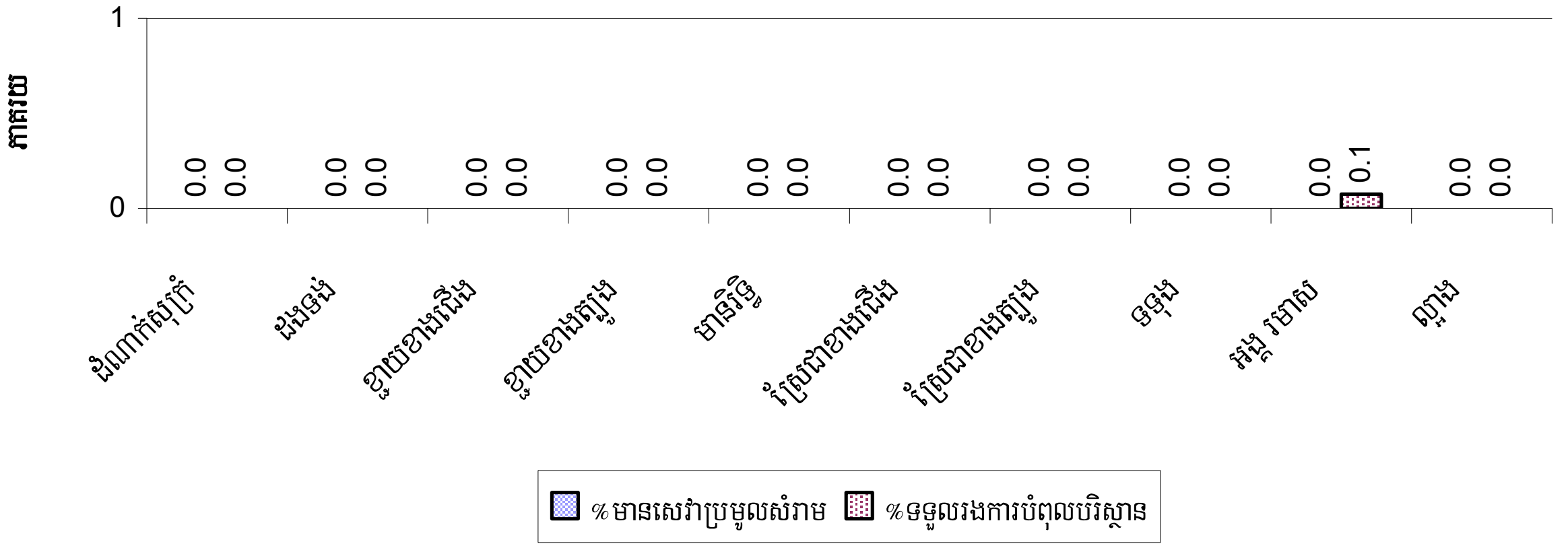


*សម្គាល់: ការប្រមូលសំរាមគិតជាភាគរយនៃចំនួនផ្ទះសរុបក្នុងឃុំនីមួយៗ និងប៉ះពាល់ដោយការបំពុលបរិស្ថានគិតជាភាគរយនៃចំនួនគ្រួសារសរុបក្នុងឃុំនីមួយៗ ។*

## ៤.៤ ភាគរយគ្រួសារប្រើជីគីមីនិងគ្រួសារប្រើថ្នាំគីមីសម្លាប់សត្វល្អិតតាមបណ្តាឃុំ ឆ្នាំ២០០៨

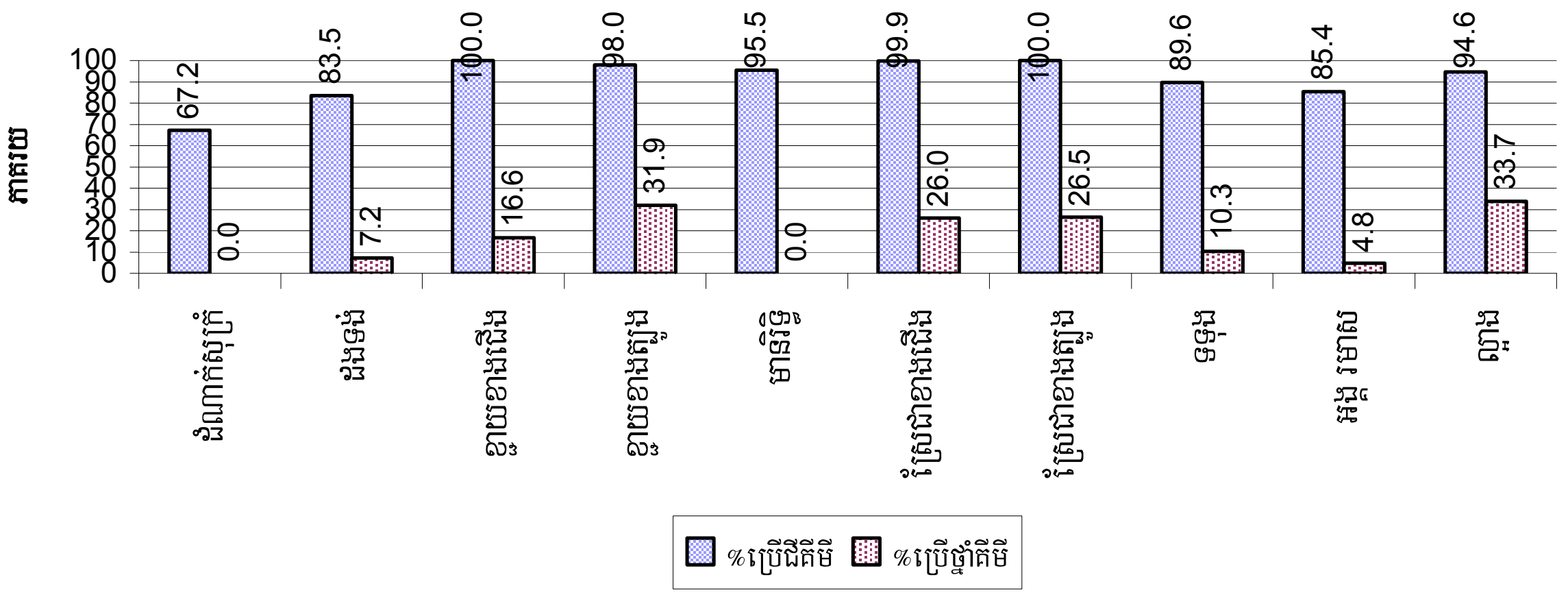


*សម្គាល់: គិតជាភាគរយនៃចំនួនគ្រួសារសរុបក្នុងឃុំនីមួយៗ*

# ៥ រដ្ឋបាល សន្តិសុខ និងសណ្តាប់ធ្នាប់

## ៥.១ ការចុះសំបុត្រកំណើត រយៈពេល៣ឆ្នាំកន្លង

| បរិយាយ | 2006 | 2007 | 2008 |
|---|---|---|---|
| ចំនួនទារកដែលត្រូវទៅចុះសំបុត្រកំណើតក្នុងឆ្នាំ | 668 នាក់ | 697 នាក់ | 623 នាក់ |
| ចំនួនទារកដែលមិនបានចុះសំបុត្រកំណើតក្នុងឆ្នាំ | 381 នាក់ | 448 នាក់ | 372 នាក់ |
| %ទារកដែលមិនបានចុះសំបុត្រកំណើតក្នុងឆ្នាំ | 57 % | 64 % | 60 % |

## ៥.២ ចំនួនទារកមិនទាន់បានចុះសំបុត្រកំណើតតាមឃុំឆ្នាំ២០០៨

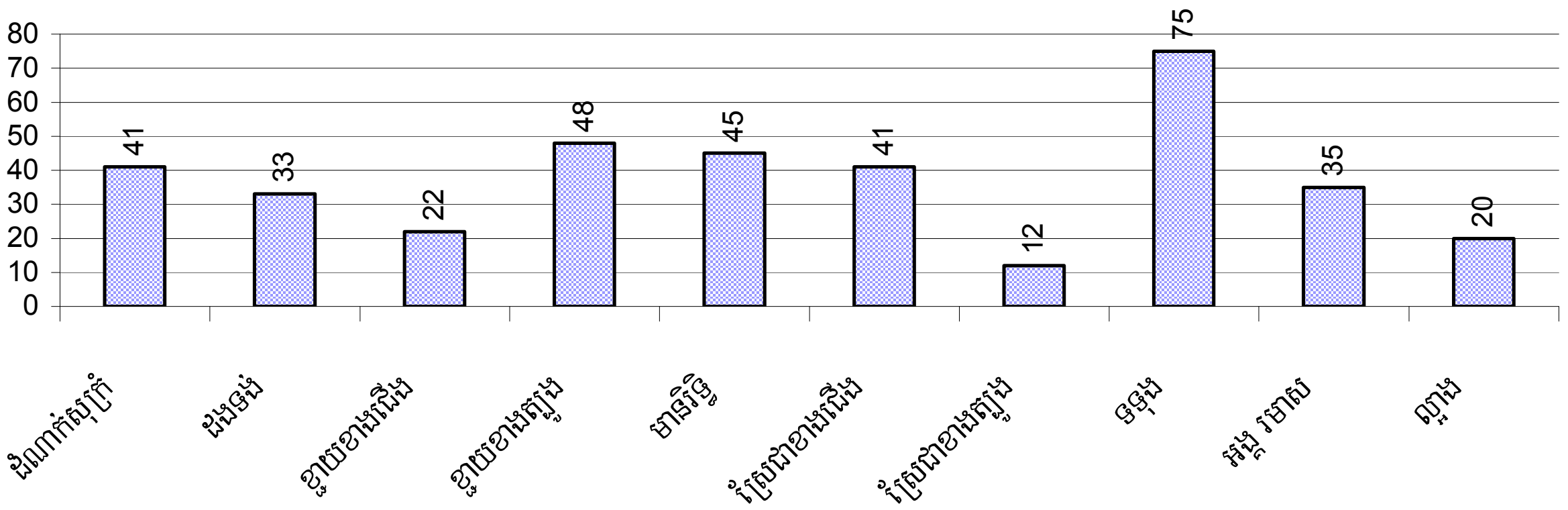

## ៩.៣ ចំនួនករណីអសន្តិសុខដែលបានកត់ត្រា

| បរិយាយ | 2006 | 2007 | 2008 |
| --- | --- | --- | --- |
| ចំនួនករណីឃាតកម្ម-ប្លន់-ចាប់ជំរិត | **2** ករណី | **0** ករណី | **6** ករណី |
| ចំនួនករណីលួច | **151** ករណី | **140** ករណី | **140** ករណី |
| ចំនួនករណីទំនាស់ដីធ្លី | **81** ករណី | **85** ករណី | **70** ករណី |
| ចំនួនករណីទំនាស់ផ្សេងៗ | **137** ករណី | **137** ករណី | **98** ករណី |

*សម្គាល់: នេះសំដៅតែលើករណីអសន្តិសុខដែលបានកត់ត្រាប៉ុណ្ណោះ ។*

## ៩.៤ សមាមាត្រករណីអសន្តិសុខក្នុង១០០០០នាក់តាមឃុំ ឆ្នាំ២០០៨

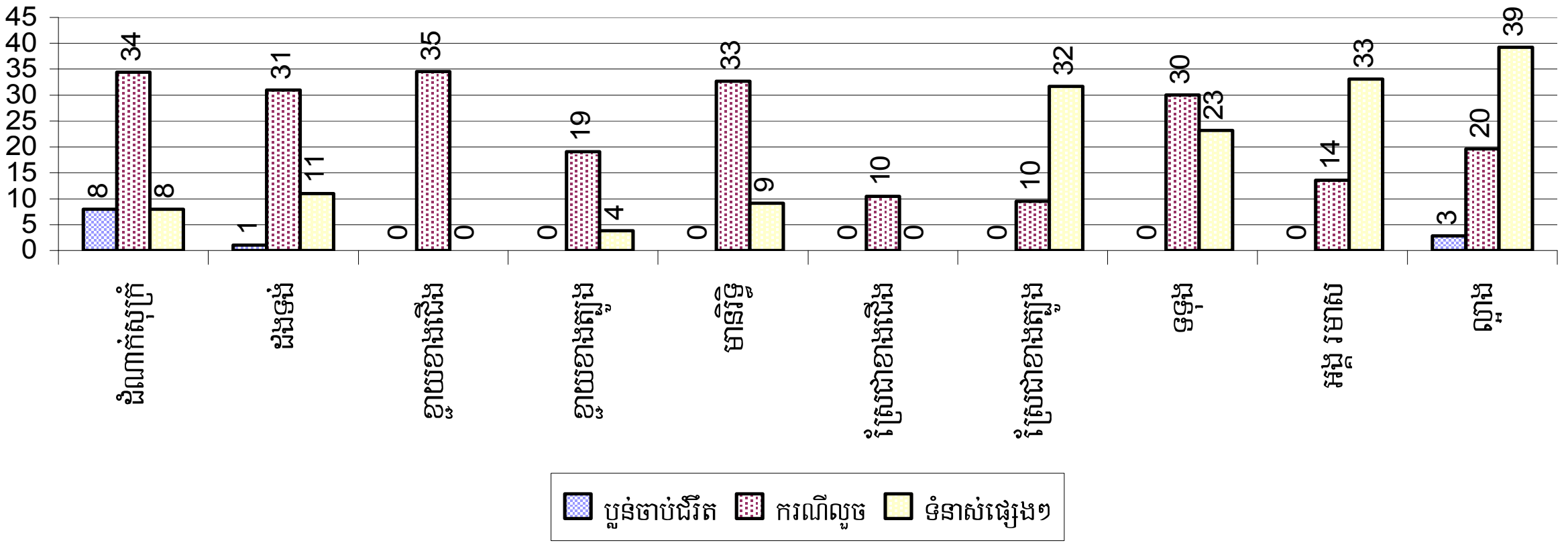


## ៩.៥ ចំនួនករណីទំនាស់ដីធ្លីដែលបានកត់ត្រាតាមបណ្តាឃុំ ឆ្នាំ២០០៨

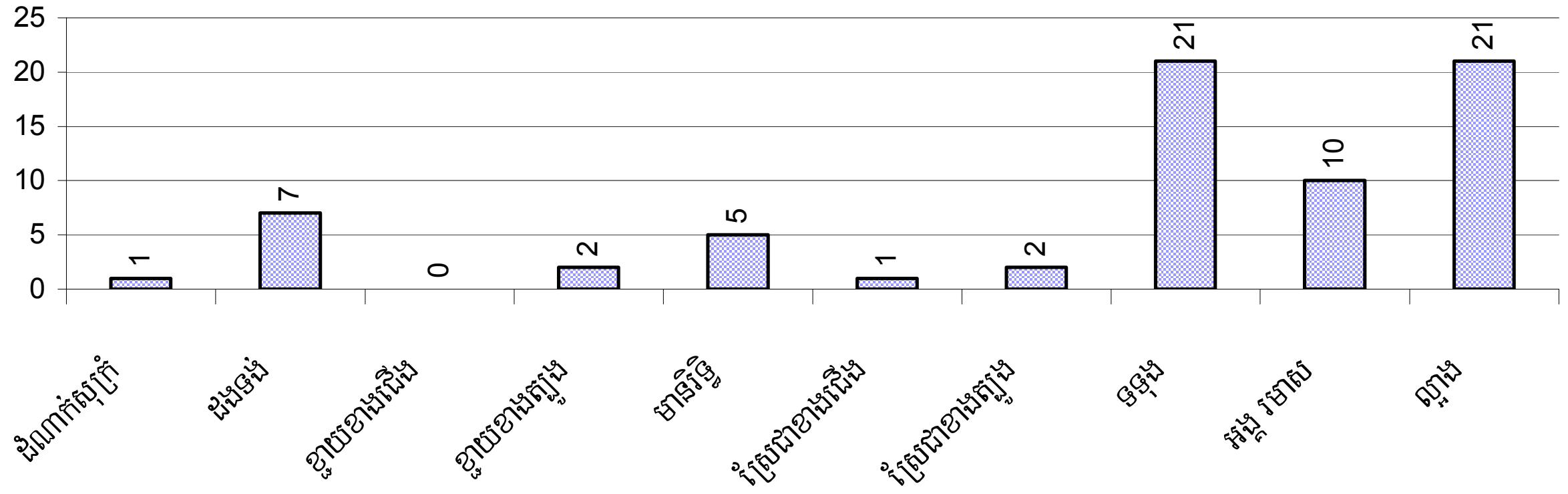

# ៦ យេនឌ័រ

## ៦.១ អំពើហិង្សាក្នុងគ្រួសារដែលកត់ត្រា រយៈពេល៣ឆ្នាំកន្លងមក

| បរិយាយ | | 2006 | 2007 | 2008 |
|---|---|---|---|---|
| ចំនួនគ្រួសារដែលមានអំពើហឹង្សាក្នុងគ្រួសារ | | 171 គ្រួសារ | 149 គ្រួសារ | 140 គ្រួសារ |
| %គ្រួសារដែលមានអំពើហឹង្សាក្នុងគ្រួសារ | | 1 % | 1 % | 1 % |
| | | | | |
| ចំនួនករណី(ដង) អំពើហឹង្សាក្នុងគ្រួសារដែលមេភូមិរាយការណ៍ | | 123 ករណី | 95 ករណី | 95 ករណី |
| ក្នុងនោះ | អំពើហឹង្សាផ្លូវកាយ | 65 ករណី | 48 ករណី | 40 ករណី |
| | អំពើហឹង្សាផ្លូវភេទ | 6 ករណី | 5 ករណី | 3 ករណី |
| | អំពើហឹង្សាផ្លូវចិត្ត | 48 ករណី | 36 ករណី | 39 ករណី |
| | អំពើហឹង្សាផ្នែកជីវភាពសេដ្ឋកិច្ច | 4 ករណី | 6 ករណី | 13 ករណី |
| សរុបចំនួនសេចក្តីសំរេចរដ្ឋបាលផ្នែកអំពើហឹង្សាក្នុងគ្រួសារ | | 26 ករណី | 37 ករណី | 54 ករណី |
| %សេចក្តីសំរេចរដ្ឋបាលផ្នែកអំពើហឹង្សាក្នុងគ្រួសារ | | 21 % | 39 % | 57 % |

## ៦.២ ភាគរយគ្រួសារមានអំពើហឹង្សាក្នុងគ្រួសារដែលបានកត់ត្រា តាមឃុំ ក្នុងឆ្នាំ២០០៨

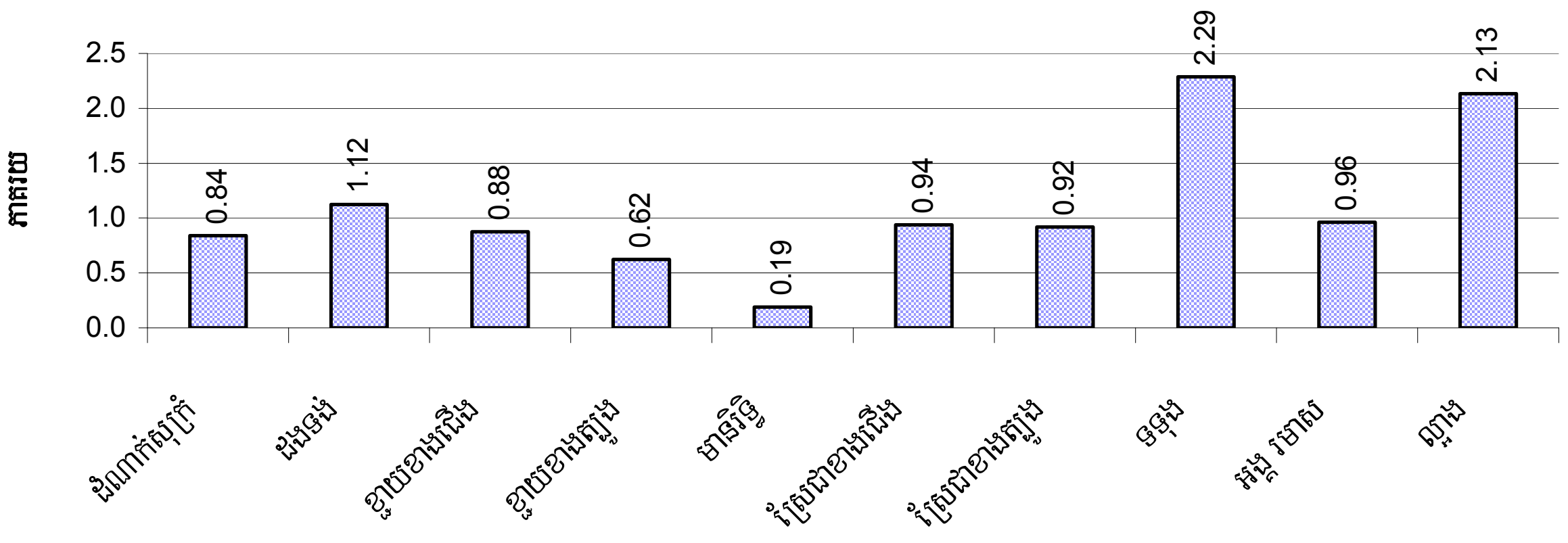


*សម្គាល់: គិតជាភាគរយ នៃចំនួនគ្រួសារសរុបក្នុងឃុំនីមួយៗ*

## ៦.៣ អំពើចាប់រំលោភ និងជួញដូរមនុស្សបានកត់ត្រា រយៈពេល៣ឆ្នាំកន្លងមក

| បរិយាយ | 2006 | 2007 | 2008 |
|---|---|---|---|
| ជនរងគ្រោះដោយសារការចាប់រំលោភ | 3 នាក់ | 4 នាក់ | 3 នាក់ |
| ជនរងគ្រោះអាយុក្រោម១៨ឆ្នាំ | 2 នាក់ | 2 នាក់ | 1 នាក់ |
| ជនរងគ្រោះអាយុលើស១៨ឆ្នាំ | 1 នាក់ | 2 នាក់ | 2 នាក់ |
| | | | |
| ចំនួនជនរងគ្រោះដោយសារការជួញដូរមនុស្ស | 0 នាក់ | 0 នាក់ | 0 នាក់ |
| ជនរងគ្រោះអាយុក្រោម១៨ឆ្នាំ | 0 នាក់ | 0 នាក់ | 0 នាក់ |
| ជនរងគ្រោះអាយុលើស១៨ឆ្នាំ | 0 នាក់ | 0 នាក់ | 0 នាក់ |

## ៦.៤ ការចូលរួមរបស់ស្ត្រី ក្នុងរយៈពេល៣ឆ្នាំកន្លងមក

| បរិយាយ | 2006 | 2007 | 2008 | |
|---|---|---|---|---|
| | % | % | % | ចំនួន |
| ភាគរយប្រជាជនចូលរួមក្នុងការងារសង្គមស៊ីវិល | 1% | 1% | 1% | 694 នាក់ |
| ភាគរយស្ត្រីចូលរួមក្នុងការងារសង្គមស៊ីវិល | 0% | 1% | 1% | 317 នាក់ |
| | | | | |
| ភាគរយមនុស្សអាយុ១៨-៦០ដែលគ្មានការងារធ្វើពិតប្រាកដ និងទៀងទាត់ | 19% | 13% | 10% | 2,825 នាក់ |
| ភាគរយមនុស្សស្រីអាយុ១៨-៦០ ដែលគ្មានការងារ ធ្វើពិតប្រាកដ និងទៀងទាត់ | 9% | 7% | 4% | 1,188 នាក់ |

***សម្គាល់:*** *ការចូលរួមអាចមានអង្គការក្រៅរដ្ឋាភិបាល អង្គការសហគមន៍ ក្រុមឥណទាន សហព័ន្ធស្ត្រី គណបក្ស និងអង្គការ សង្គមស៊ីវិល ផ្សេងៗទៀត ។ ផ្នែកទី១ គិតភាគរយនៃចំនួនប្រជាជនសរុប ។ ផ្នែកទី២ គិតភាគរយនៃចំនួនប្រជាជនសរុបអាយុពី ១៨-៦០ឆ្នាំ ។*

## ៦.៥ ភាគរយស្ត្រីចូលរួមក្នុងការងារសង្គមស៊ីវិលនិងស្ត្រីអាយុ១៨_៦០ឆ្នាំគ្មានការងារ ច្បាស់លាស់ តាមឃុំ ក្នុងឆ្នាំ២០០៨

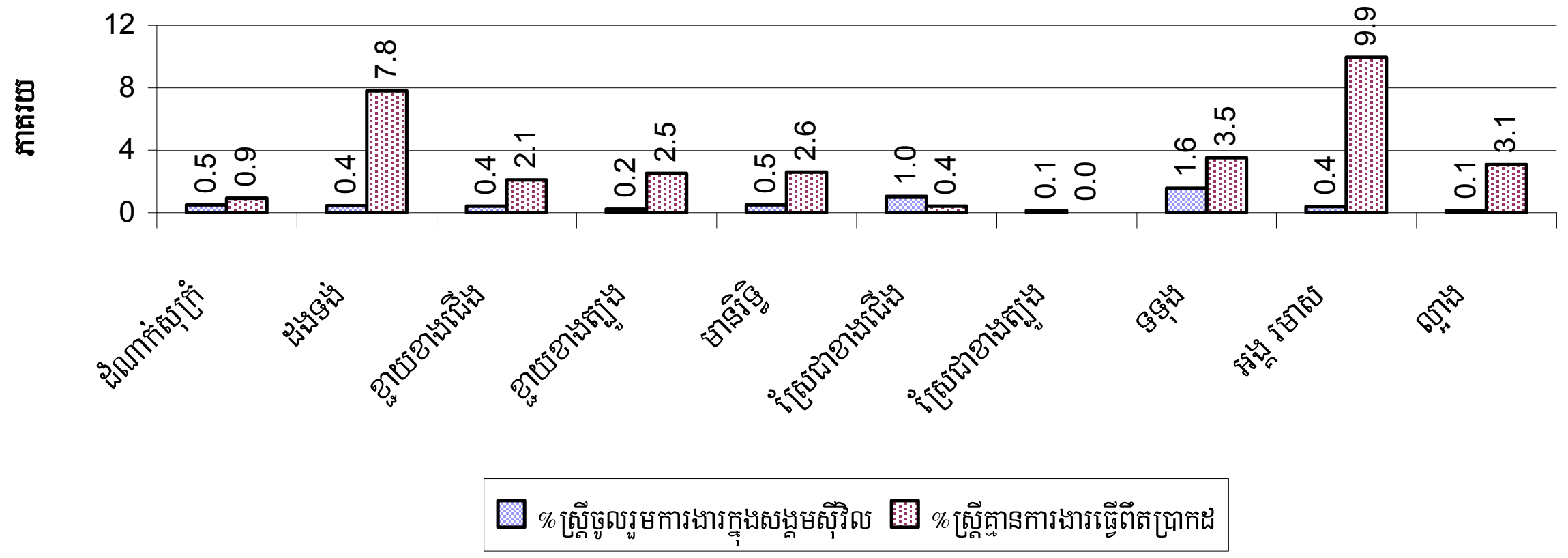


*សម្គាល់: ស្ត្រីចូលរួមក្នុងសង្គមស៊ីវិលគិតជាភាគរយនៃចំនួនប្រជាជនសរុបក្នុង១ឃុំ ។ ស្ត្រីអាយុ១៨-៦០ឆ្នាំ គ្មានការងារ ច្បាស់លាស់ គិតជាភាគរយនៃចំនួនប្រជាជនសរុបអាយុ១៨-៦០ឆ្នាំ ក្នុង១ឃុំ ។*

## ៦.៦ ស្ត្រីជាមេគ្រួសារ

| ប្រភេទគ្រួសារដែលមាន: | 2006 | 2007 | 2008 | |
|---|---|---|---|---|
| | % | % | % | ចំនួន |
| ស្ត្រីជាមេគ្រួសារ | 25% | 20% | 24% | 2,820 គ្រួសារ |
| ស្ត្រីជាមេគ្រួសារមានកូនតូចអាយុតិចជាង៥ឆ្នាំ | 6% | 5% | 5% | 626 គ្រួសារ |

*សម្គាល់: គិតជាភាគរយនៃចំនួនគ្រួសារសរុប ។*

## ៦.៧ ភាគរយគ្រួសារដែលស្ត្រីជាមេគ្រួសារនិងមានកូនតូចអាយុតិចជាង៥ឆ្នាំ តាមឃុំ ក្នុងឆ្នាំ២០០៨

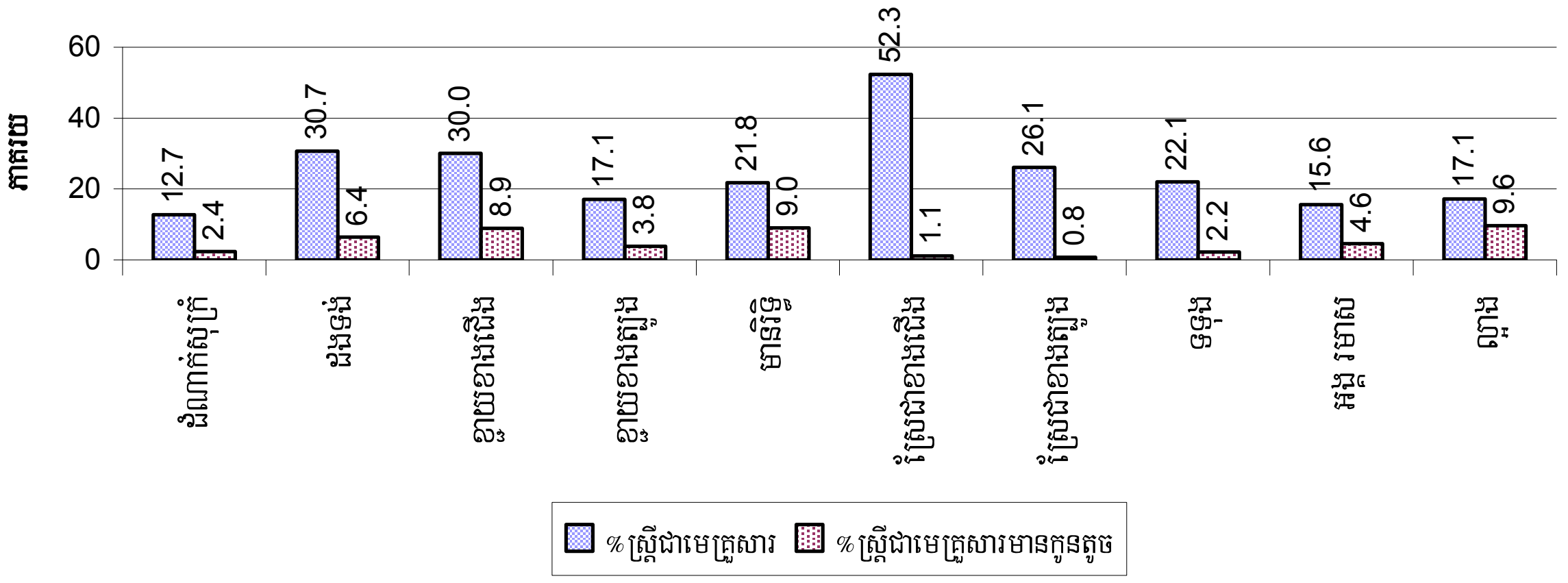


*សម្គាល់: គិតជាភាគរយនៃចំនួនគ្រួសារសរុបក្នុងឃុំនីមួយៗ ។*

# ៧ ស្ថិតិជនជាតិដើមភាគតិចនៅក្នុងស្រុក

## ៧.១ ស្ថិតិជនជាតិដើមភាគតិចនៅក្នុងស្រុក

| ជនជាតិដើមភាគតិច | 2006 | | 2007 | | 2008 | |
|---|---|---|---|---|---|---|
| | ចំនួនគ្រួសារ | ចំនួនប្រជាជន | ចំនួនគ្រួសារ | ចំនួនប្រជាជន | ចំនួនគ្រួសារ | ចំនួនប្រជាជន |
| ព្នង | 0 គ្រួសារ | 0 នាក់ | 0 គ្រួសារ | 0 នាក់ | 0 គ្រួសារ | 0 នាក់ |
| កួយ | 0 គ្រួសារ | 0 នាក់ | 0 គ្រួសារ | 0 នាក់ | 0 គ្រួសារ | 0 នាក់ |
| ស្ទៀង | 0 គ្រួសារ | 0 នាក់ | 0 គ្រួសារ | 0 នាក់ | 0 គ្រួសារ | 0 នាក់ |
| មិល | 0 គ្រួសារ | 0 នាក់ | 0 គ្រួសារ | 0 នាក់ | 0 គ្រួសារ | 0 នាក់ |
| ក្រោល | 0 គ្រួសារ | 0 នាក់ | 0 គ្រួសារ | 0 នាក់ | 0 គ្រួសារ | 0 នាក់ |
| ថ្មូន | 0 គ្រួសារ | 0 នាក់ | 0 គ្រួសារ | 0 នាក់ | 0 គ្រួសារ | 0 នាក់ |
| ខោញ | 0 គ្រួសារ | 0 នាក់ | 0 គ្រួសារ | 0 នាក់ | 0 គ្រួសារ | 0 នាក់ |

| ជនជាតិដើមភាគតិច | 2006 | | 2007 | | 2008 | |
|---|---|---|---|---|---|---|
| | ចំនួនគ្រួសារ | ចំនួនប្រជាជន | ចំនួនគ្រួសារ | ចំនួនប្រជាជន | ចំនួនគ្រួសារ | ចំនួនប្រជាជន |
| ទំពួន | 0 គ្រួសារ | 0 នាក់ | 0 គ្រួសារ | 0 នាក់ | 0 គ្រួសារ | 0 នាក់ |
| ចារាយ | 0 គ្រួសារ | 0 នាក់ | 0 គ្រួសារ | 0 នាក់ | 0 គ្រួសារ | 0 នាក់ |
| គ្រឹង | 0 គ្រួសារ | 0 នាក់ | 0 គ្រួសារ | 0 នាក់ | 0 គ្រួសារ | 0 នាក់ |
| កាវ៉ែត | 0 គ្រួសារ | 0 នាក់ | 0 គ្រួសារ | 0 នាក់ | 0 គ្រួសារ | 0 នាក់ |
| ស្ទួច | 0 គ្រួសារ | 0 នាក់ | 0 គ្រួសារ | 0 នាក់ | 0 គ្រួសារ | 0 នាក់ |
| លន់ | 0 គ្រួសារ | 0 នាក់ | 0 គ្រួសារ | 0 នាក់ | 0 គ្រួសារ | 0 នាក់ |
| កាចក់ | 0 គ្រួសារ | 0 នាក់ | 0 គ្រួសារ | 0 នាក់ | 0 គ្រួសារ | 0 នាក់ |
| ព្រៅ | 0 គ្រួសារ | 0 នាក់ | 0 គ្រួសារ | 0 នាក់ | 0 គ្រួសារ | 0 នាក់ |
| ផ្សេងៗ | 0 គ្រួសារ | 0 នាក់ | 0 គ្រួសារ | 0 នាក់ | 0 គ្រួសារ | 0 នាក់ |
| សរុប | 0 គ្រួសារ | 0 នាក់ | 0 គ្រួសារ | 0 នាក់ | 0 គ្រួសារ | 0 នាក់ |

*សម្គាល់: ផ្សេងៗ សំដៅលើក្រុមជនជាតិដើមភាគតិចដ៏ទៃទៀតដែលមិនមានបញ្ជាក់ប្រភេទជនជាតិច្បាស់លាស់ ។*

## ៧.២ ជនជាតិភាគតិចផ្សេងៗក្នុងស្រុក

| ជនជាតិភាគតិច | 2006 | | 2007 | | 2008 | |
|---|---|---|---|---|---|---|
| | ចំនួនគ្រួសារ | ចំនួនប្រជាជន | ចំនួនគ្រួសារ | ចំនួនប្រជាជន | ចំនួនគ្រួសារ | ចំនួនប្រជាជន |
| ខ្មែរឥស្លាម | 1 គ្រួសារ | 7 នាក់ | 1 គ្រួសារ | 11 នាក់ | 0 គ្រួសារ | 0 នាក់ |
| វៀតណាម | 0 គ្រួសារ | 0 នាក់ | 0 គ្រួសារ | 0 នាក់ | 0 គ្រួសារ | 0 នាក់ |
| ឡាវ | 0 គ្រួសារ | 0 នាក់ | 0 គ្រួសារ | 0 នាក់ | 0 គ្រួសារ | 0 នាក់ |

*សម្គាល់: ចំនួនជនជាតិដើមភាគតិច និងជនជាតិភាគតិចគឺជាទិន្នន័យបន្ថែម ដូច្នេះភូមិខ្លះមិនបានកត់ត្រាទុក ។*

# ផ្នែក គ : ផែនការ និងគម្រោង

# ៨ សំណើគម្រោងជាអាទិភាពនិងផែនការនានា

## ៨.១ សំណើគម្រោងជាអាទិភាពរបស់ក្រុមប្រឹក្សាឃុំ សម្រាប់ឆ្នាំ២០០៩ក្នុងស្រុកតាមវិស័យ

ទិន្នន័យតារាងម៉ាទ្រិចសកម្មភាពជាអាទិភាពស្រុកត្រូវបានយកចេញពី CDPD ។ តារាងម៉ាទ្រិចសកម្មភាពជាអាទិភាពស្រុកខណៈត្រូវបានប្រើប្រាស់សម្រាប់សិក្ខាសាលាសមាហរណកម្ម ថ្នាក់ស្រុក ដើម្បីបង្ហាញគម្រោងអ្វីខ្លះដែលឃុំបានស្នើឡើងក្នុងផែនការវិនិយោគឃុំរបស់ពួកគាត់សម្រាប់ឆ្នាំ២០០៩ ។ ម្ចាស់ជំនួយ មន្ទីរនានា និងភ្នាក់ងារផ្សេងទៀត ធ្វើការពិចារណា ថាតើគម្រោងមួយណាដែលពួកគេចង់គាំទ្រ និងគម្រោងមួយណាដែលមិនចាប់អារម្មណ៍ ។លទ្ធផលនៃកិច្ចព្រមព្រៀងបណ្តោះអាសន្ននេះ រវាងក្រុមប្រឹក្សាឃុំ និងអ្នកគាំទ្រ ( អង្គការក្រៅរដ្ឋាភិបាល មន្ទីរ វិស័យ ម្ចាស់ជំនួយឯកជន ។ល ។ដូចមាន បង្ហាញក្នុងតារាង ៨.២ ។

| ល.រ | ឈ្មោះគំរោង | ដំណាក់សុក្រំ | ដងទង់ | ខ្វាយខាងជើង | ខ្វាយខាងត្បូង | មានរិទ្ធិ |
|---|---|---|---|---|---|---|
| | | ៧០៥០១ | ៧០៥០២ | ៧០៥០៣ | ៧០៥០៤ | ៧០៥០៥ |
| **សេដ្ឋកិច្ច** | | | | | | |
| 1 | វគ្គបច្ចេកទេសដីកំប៉ុស្តិ៍ | | ៥៥ វគ្គ | ៥ វគ្គ | | |
| 2 | វគ្គបច្ចេកទេសប្រើប្រាស់ជីគីមីនិងថ្នាំគីមីកំចាត់សត្វល្អិត | | | ៥ វគ្គ | | |
| 3 | វគ្គបច្ចេកទេសប្រព័ន្ធកសិកម្មចំរុះ | | | ៥ វគ្គ | ៦០ វគ្គ | |
| 4 | វគ្គស្រែបង្ហាញដំណាំស្រូវ | ៣ វគ្គ | ៥៥ វគ្គ | ៥ វគ្គ | | |
| 5 | វគ្គបច្ចេកទេសដំណាំរួមផ្សំ/ចំរុះតាមគ្រួសារ | | | ៥ វគ្គ | | |
| 6 | វគ្គបច្ចេកទេសដំណាំស្រូវ | | | | | |
| 7 | ចាក់វ៉ាក់សាំងការពារជំងឺសត្វ | | | | | |
| 8 | វគ្គបច្ចេកទេសការចិញ្ចឹមសត្វ | | | | ៦០ វគ្គ | |
| 9 | វគ្គបច្ចេកទេសចិញ្ចឹមជ្រូក | | ៥៥ វគ្គ | | | |
| 10 | វគ្គបច្ចេកទេសការចិញ្ចឹមមាន់-ទា | | ៥៥ វគ្គ | | | |
| 11 | ផ្តល់ស្រូវពូជ | | ១១០០០ គ.ក្រ | | | |

| ល.រ | ឈ្មោះគំរោង | ដំណាក់សុក្រំ | ដងទង់ | ខ្ចាយខាងជើង | ខ្ចាយខាងត្បូង | មានរិទ្ធិ |
|---|---|---|---|---|---|---|
| | | ៧០៩០១ | ៧០៩០២ | ៧០៩០៣ | ៧០៩០៤ | ៧០៩០៥ |
| 12 | ផ្តល់ពូជឈើហូបផ្លែ | | | | | |
| 13 | ផ្តល់ថ្នាំសំលាប់សត្វល្អិត | | | | | |
| 14 | ផ្តល់ស្រះចិញ្ចឹមត្រីតាមគ្រួសារ/សហគមន៍ | ១០ ស្រះ | | | | |
| 15 | វគ្គបច្ចេកទេសចិញ្ចឹមត្រី | | | | | ២ វគ្គ |
| 16 | បង្កើត/ពង្រឹងគណៈកម្មាការថែទាំផ្លូវ | | | ៨ ដើម | | |
| 17 | គំរោងថែទាំផ្លូវលំ | ៧៧៥០ ម | ៣៩៦៩២ ម | ៣០០០ ម | | |
| 18 | គំរោងកសាងផ្លូវលំដីស | ២៣០០ ម | ២១០០០ ម | | ៣៦៥៧ ម | |
| 19 | គំរោងកសាងផ្លូវគ្រួសក្រហម/ខ្សាច់ភ្នំ | ៧៧៥០ ម | | ២៥០០ ម | | ២២០០ ម |
| 20 | គំរោងសាងសង់លូកាត់ផ្លូវ | | ១៨ កន្លែង | ៤ កន្លែង | ២០ កន្លែង | ៤ កន្លែង |
| 21 | គំរោងកសាងស្ពាន | | ១៧ កន្លែង | | | |
| 22 | ជួសជុលផ្លូវលំដីស | | | ២៥០០ ម | | |
| 23 | ជួសជុលផ្លូវគ្រួសក្រហម/ខ្សាច់ភ្នំ | | ១១០០០០ ម | | ២៥០០ ម | |
| 24 | ជួសជុលលូកាត់ផ្លូវ | | | | | |
| 25 | សាងសង់ទ្វារទឹក | ៥ កន្លែង | ១ កន្លែង | | | |
| 26 | សាងសង់លូធារាសាស្ត្រមាន/គ្មានទ្វារទឹក | ៣ កន្លែង | | | | |
| 27 | ជីកស្រះស្តុកទឹកសំរាប់ស្រោចស្រព | | | | | |
| 28 | ស្តារប្រឡាយស្រោចស្រព | ៣០០០ ម | ៤០០០ ម | | | |
| 29 | ស្តារ/ជួសជុលទំនប់ទឹក | | | | | |

| ល.រ | ឈ្មោះគំរោង | ដំណាក់សុក្រំ | ដងទង់ | ខ្វាយខាងជើង | ខ្វាយខាងត្បូង | មានរិទ្ធិ |
|---|---|---|---|---|---|---|
| | | ៧០៥០១ | ៧០៥០២ | ៧០៥០៣ | ៧០៥០៤ | ៧០៥០៥ |
| 30 | ឥណទានសាច់ប្រាក់ | | | | | ៨៣៩ ក្រុម |
| **សង្គមកិច្ច** | | | | | | |
| 1 | ផ្តល់ការអប់រំចំណេះដឹងពីសុខភាពបន្តពូជ | ៦ លើក | | | | |
| 2 | ជំរុញសកម្មភាពទទួលយកសេវាសុខភាពស្ត្រីមានផ្ទៃពោះ | | ៥៥ វគ្គ | | ២០ លើក | |
| 3 | ការអប់រំសុខភាពអនាម័យដល់ប្រជាជនមូលដ្ឋាន | | | | ២០ លើក | |
| 4 | ផ្តល់ការចាក់វ៉ាក់សាំងដល់កុមារ | | ៥៥ វគ្គ | | | |
| 5 | ការបណ្តុះបណ្តាល/ពង្រឹងសមត្ថភាពឆ្មបបុរាណ | | | | | ១២ វគ្គ |
| 6 | គំរោងសង់/ផ្តល់សំភារៈបង្គន់អនាម័យ | ១៥ បង្គន់ | ៥៥០ បង្គន់ | ៥០ បង្គន់ | | |
| 7 | សាងសង់មណ្ឌលសុខភាពឃុំ-សង្កាត់ | | | | | |
| 8 | បង្កើត/សង់/ប៉ុស្តិ៍សុខភាពភូមិ | ២ កន្លែង | | | | |
| 9 | ផ្តល់មធ្យោបាយចំរោះទឹកស្អាត | | ១៦៦០ ធុង | ១០០ ធុង | | |
| 10 | ផ្តល់ពាងយក្ស | | | ១០០ ពាងយក្ស | | |
| 11 | ជីកអណ្តូងស្នប់ | ៥០ អណ្តូង | ២៧៥ អណ្តូង | ១៥ អណ្តូង | | ៤០ អណ្តូង |
| 12 | ជីកអណ្តូងលូ | | | | | |
| 13 | ជីកស្រះទឹក | | | | | |
| 14 | ជួសជុលអណ្តូងស្នប់ | | | | ៧ អណ្តូង | |
| 15 | ជួសជុលអណ្តូងលូ | | | | ៧ អណ្តូង | |
| 16 | ស្តារស្រះទឹកស្អាត | | | | ៦ ស្រះ | |

| ល.រ | ឈ្មោះគំរោង | ដំណាក់សុក្រំ | ដងទង់ | ខ្នាយខាងជើង | ខ្នាយខាងត្បូង | មានរិទ្ធិ |
|---|---|---|---|---|---|---|
| | | ៧០៥០១ | ៧០៥០២ | ៧០៥០៣ | ៧០៥០៤ | ៧០៥០៥ |
| 17 | បង្កើត/ពង្រឹងថ្នាក់អក្ខរកម្ម | ១ ថ្នាក់ | | | | |
| 18 | សង់អាគារសិក្សា | | | | | |
| 19 | បង្កើត/សង់បឋមសិក្សា | | | | | |
| 20 | ជំរុញឪពុកម្ដាយនាំកូនចូលរៀន | | | | | |
| 21 | លើកទឹកចិត្តក្មេងចូលរៀន | | | | | |
| 22 | បង្កើតគណ:កម្មការជំរុញកុមារចូលរៀន | | ៥៥ វគ្គ | | | |
| 23 | គំរោងអាហារូបករណ៏សំរាប់សិស្សក្រីក្រ | | ៥៦ នាក់ | | | |
| 24 | បណ្តុះបណ្តាលជំនាញវិជ្ជាជីវ:(ផ្សេង) | | | ៥ វគ្គ | | |
| 25 | បណ្តុះបណ្តាលវិជ្ជាជីវ:ជួសជុលកង់/ម៉ូតូ/គ្រឿងម៉ាស៊ីន | | | | | |
| 26 | គំរោងឧបត្ថម្ភគ្រួសារជនរងគ្រោះ | | | ២០ កំប្លេ | | |
| **ការគ្រប់គ្រងធនធានធម្មជាតិនិងបរិស្ថាន** | | | | | | |
| 1 | ការអប់រំផ្សព្វផ្សាយច្បាប់ព្រៃឈើ | | | | | |
| 2 | អប់រំពីផលប្រយោជន៏ព្រៃឈើ/ព្រៃលិចទឹក | | ៥៥ វគ្គ | | | |
| 3 | គំរោងចង្រ្កានសន្សំអុស | | | ២០០០ គ្រឿង | | |
| 4 | អប់រំពីផលប៉ះពាល់នៃការបំពុលទឹក | | | | | |
| 5 | យុទ្ធនាការអប់រំបរិស្ថាននិងធនធានធម្មជាតិ | ១០ វគ្គ | | | | |
| 6 | គំរោងដាំ/ថែទាំកូនឈើ | | | | | ៨០០០ ដើម |
| 7 | ផ្សព្វផ្សាយជំរុញការដាំដើមឈើ | | | ៥០០០ ដើម | | |

| ល.រ | ឈ្មោះគំរោង | ដំណាក់សុក្រំ | ដងទង់ | ខ្នាយខាងជើង | ខ្នាយខាងត្បូង | មានរិទ្ធិ |
|---|---|---|---|---|---|---|
| | | ៧០៥០១ | ៧០៥០២ | ៧០៥០៣ | ៧០៥០៤ | ៧០៥០៥ |
| 8 | ពង្រឹងវិធានការទប់ស្កាត់បទល្មើសនេសាទ | | ៥៥ វគ្គ | ៥ វគ្គ | ២០ លើក | ៤០ វគ្គ |
| 9 | ការការពារជំរកត្រីពង/អភិរក្សពូជត្រី | | ៥៥ វគ្គ | | | |
| 10 | គំរោងចង្រ្កានប្រើឧស្ម័នធម្មជាតិ | | | ១០០ គ្រឿង | | |
| **រដ្ឋបាលនិងសន្តិសុខ** | | | | | | |
| 1 | ជំរុញ/ពង្រឹងកិច្ចការចុះបញ្ជីអត្រានុកូលដ្ឋាន | ១០ លើក | | | | ៥ លើក |
| 2 | អប់រំផ្សព្វផ្សាយចំណេះដឹងច្បាប់ភូមិបាល | ៤ វគ្គ | ៥៥ វគ្គ | | ២០ លើក | ៤ លើក |
| 3 | ការផ្តល់ប័ណ្ណកម្មសិទ្ធិដីធ្លី | ៨៥ ប័ណ្ណកម្មសិទ្ធ | | | | |
| 4 | ការបង្កើតភូមិថ្មី/គាំទ្រការរៀបចំលំនៅស្ថាន | | | ២០ ខ្នង | | |
| 5 | បង្កើត/ពង្រឹងសកម្មភាពក្រុមប្រជាការពារ | | ៥៥ វគ្គ | | ២០ លើក | ៤ ក្រុម |
| 6 | ជំរុញសកម្មភាពបង្រ្កាបការលេងល្បែងស៊ីសង | | ៥៥ វគ្គ | ២ លើក | | |
| 7 | ប្រមូលក្រុមជនពាលដើម្បីអប់រំ | | | ២ លើក | ២០ លើក | |
| 8 | វិធានការទប់ស្កាត់ការជួញដូរ/ប្រើប្រាស់ គ្រឿងញៀន | | ៥៥ វគ្គ | | | |
| 9 | ជំរុញការងារផ្តល់អត្តសញ្ញាណប័ណ្ណដល់ប្រជាជន | | | | | |
| 10 | ការផ្សព្វផ្សាយច្បាប់/សេចក្តីណែនាំនានាដល់ប្រជាពលរដ្ឋ | | | | | |
| 11 | ការផ្សព្វផ្សាយពតិមានទូទៅនៅមូលដ្ឋាន | | | | | |
| **យេនឌ័រ** | | | | | | |
| 1 | វគ្គបណ្តុះបណ្តាលអំពីយេនឌ័រ/គោលគំនិតយេនឌ័រ | | | | | |
| 2 | អប់រំ/ផ្សព្វផ្សាយ/ពង្រឹងតួនាទីស្រ្តីក្នុងការអភិវឌ្ឍន៍ | | | | | |

| ល.រ | ឈ្មោះគំរោង | ដំណាក់សុក្រំ | ដងទង់ | ខ្វាយខាងជើង | ខ្វាយខាងត្បូង | មានរិទ្ធិ |
|---|---|---|---|---|---|---|
| | | ៧០៥០១ | ៧០៥០២ | ៧០៥០៣ | ៧០៥០៤ | ៧០៥០៥ |
| 3 | វគ្គបញ្ជ្រាបគោលគំនិតយេនឌ័រ/សមធមិយេនឌ័រ | | ៥៥ វគ្គ | | | |
| 4 | ពង្រឹងសមត្ថភាពជនបង្គោលទទួលបន្ទុកស្ត្រីនិងកុមារ | | ៥៥ វគ្គ | | | |
| 5 | បង្កើនសមត្ថភាពស្ត្រីអោយចូលរួមការងារសង្គម | | | | | |
| 6 | ពង្រឹង/បង្កើនសមត្ថភាពស្ត្រីអោយក្លាយជាអ្នកដឹកនាំ | | | ៥ វគ្គ | | |
| 7 | បណ្តុះបណ្តាល/អប់រំ/ផ្សព្វផ្សាយពីសិទ្ធិស្ត្រីនិងកុមារ | | ៥៥ វគ្គ | | | |
| 8 | បណ្តុះបណ្តាលវិជ្ជាជីវៈជំនាញដល់ស្ត្រី | | | ៥ វគ្គ | ២០ លើក | |
| 9 | វគ្គជំនាញកែច្នៃម្ហូបអាហារ/ធ្វើនំ/វិជ្ជាមេផ្ទះ | | | | | |
| 10 | ផ្សព្វផ្សាយច្បាប់ប្រឆាំងអំពើហឹង្សាក្នុងគ្រួសារ | ៦ លើក | ៥៥ វគ្គ | ២ វគ្គ | ២០ លើក | ៥ លើក |
| 11 | ផ្សព្វផ្សាយច្បាប់ប្រឆាំងការជួញដូរស្ត្រីនិងកុមារ | ១ លើក | | | | ៥ លើក |
| 12 | វគ្គអប់រំស្ត្រីពេស្យាដើម្បីកាត់បន្ថយអំពើរកស៊ីផ្លូវភេទ | | | ២ វគ្គ | | |

*បន្ត...*

| ល.រ | ឈ្មោះគំរោង | ស្រែជាខាងជើង | ស្រែជាខាងត្បូង | ទទុង | អង្គ រមាស | ល្បាង |
|---|---|---|---|---|---|---|
| | | ៧០៥០៦ | ៧០៥០៧ | ៧០៥០៨ | ៧០៥០៩ | ៧០៥១០ |
| **សេដ្ឋកិច្ច** | | | | | | |
| 1 | វគ្គបច្ចេកទេសជីកំប៉ុស្តិ៍ | | ៦ វគ្គ | | | |
| 2 | វគ្គបច្ចេកទេសប្រើប្រាស់ជីគីមីនិងថ្នាំគីមីកំចាត់សត្វល្អិត | | ៦ វគ្គ | | | |
| 3 | វគ្គបច្ចេកទេសប្រព័ន្ធកសិកម្មចំរុះ | ៤ វគ្គ | | ១៨ វគ្គ | | |
| 4 | វគ្គស្រែបង្ហាញដំណាំស្រូវ | | | | | |

| ល.រ | ឈ្មោះគំរោង | ស្រែជាខាងជើង | ស្រែជាខាងត្បូង | ទទុង | អង្គ រមាស | ល្បាង |
|---|---|---|---|---|---|---|
| | | ៧០៥០៦ | ៧០៥០៧ | ៧០៥០៨ | ៧០៥០៩ | ៧០៥១០ |
| 5 | វគ្គបច្ចេកទេសដំណាំរួមផ្សំ/ចំរុះតាមគ្រួសារ | | | | | |
| 6 | វគ្គបច្ចេកទេសដំណាំស្រូវ | | ៦ វគ្គ | | | |
| 7 | ចាក់វ៉ាក់សាំងការពារជំងឺសត្វ | | | | | ៤០ លើក |
| 8 | វគ្គបច្ចេកទេសការចិញ្ចឹមសត្វ | | | | ២៩ វគ្គ | |
| 9 | វគ្គបច្ចេកទេសចិញ្ចឹមជ្រូក | | ៦ វគ្គ | | | |
| 10 | វគ្គបច្ចេកទេសការចិញ្ចឹមមាន់-ទា | | ៦ វគ្គ | | | |
| 11 | ផ្តល់ស្រូវពូជ | | ១២០០ គ.ក្រ | | ២៨៧៥ គ.ក្រ | ៥០០០ គ.ក្រ |
| 12 | ផ្តល់ពូជឈើហូបផ្លែ | ៥0000 ដើម | | | | |
| 13 | ផ្តល់ថ្នាំសំលាប់សត្វល្អិត | | | | | ៤០ លើក |
| 14 | ផ្តល់ស្រះចិញ្ចឹមត្រីតាមគ្រួសារ/សហគមន៍ | | | | | |
| 15 | វគ្គបច្ចេកទេសចិញ្ចឹមត្រី | | | | | |
| 16 | បង្កើត/ពង្រឹងគណៈកម្មាការថែទាំផ្លូវ | | | | | |
| 17 | គំរោងថែទាំផ្លូវលំ | | | | ២១០២៣ ម | |
| 18 | គំរោងកសាងផ្លូវលំដីស | ៩000 ម | | | ១៧០០១ ម | ៦000 ម |
| 19 | គំរោងកសាងផ្លូវគ្រួសក្រហម/ខ្សាច់ភ្នំ | | | | | ៦000 ម |
| 20 | គំរោងសាងសង់លូកាត់ផ្លូវ | ១៧ កន្លែង | ៩ កន្លែង | ២ កន្លែង | | ៥៧ កន្លែង |
| 21 | គំរោងកសាងស្ពាន | | | | | |
| 22 | ជួសជុលផ្លូវលំដីស | | ៤៧00 ម | | | |

| ល.រ | ឈ្មោះគំរោង | ស្រែជាខាងជើង | ស្រែជាខាងត្បូង | ទទុង | អង្គ រមាស | ល្អាង |
|---|---|---|---|---|---|---|
| | | ៧០៥០៦ | ៧០៥០៧ | ៧០៥០៨ | ៧០៥០៩ | ៧០៥១០ |
| 23 | ជួសជុលផ្លូវគ្រួសក្រហម/ខ្សាច់ភ្នំ | ១៥០០ ម | ៣៥០០ ម | ៣៥០០ ម | ២២០៣៥ ម | |
| 24 | ជួសជុលលូកាត់ផ្លូវ | | ៣ កន្លែង | | | |
| 25 | សាងសង់ទ្វារទឹក | ៣ កន្លែង | | | | |
| 26 | សាងសង់លូធារាសាស្ត្រមាន/គ្មានទ្វារទឹក | | | | | |
| 27 | ជីកស្រះស្តុកទឹកសំរាប់ស្រោចស្រព | ៤ ស្រះ | | | | |
| 28 | ស្តារប្រឡាយស្រោចស្រព | | | | | |
| 29 | ស្តារ/ជួសជុលទំនប់ទឹក | ១២០០០ ម | | | | |
| 30 | ឥណទានសាច់ប្រាក់ | | | | | |
| **សង្គមកិច្ច** | | | | | | |
| 1 | ផ្តល់ការអប់រំចំណេះដឹងពីសុខភាពបន្តពូជ | | | | | |
| 2 | ជំរុញសកម្មភាពទទួលយកសេវាសុខភាពស្ត្រីមានផ្ទៃពោះ | | | | | |
| 3 | ការអប់រំសុខភាពអនាម័យដល់ប្រជាជនមូលដ្ឋាន | ២០ វគ្គ | | ២ វគ្គ | | |
| 4 | ផ្តល់ការចាក់វ៉ាក់សាំងដល់កុមារ | | ៦ លើក | | | |
| 5 | ការបណ្តុះបណ្តាល/ពង្រឹងសមត្ថភាពឆ្មបបុរាណ | | | | | |
| 6 | គំរោងសង់/ផ្តល់សំភារៈបង្គន់អនាម័យ | | | | | ១២០ បង្គន់ |
| 7 | សាងសង់មណ្ឌលសុខភាពឃុំ-សង្កាត់ | | | | | ១ ខ្នង |
| 8 | បង្កើត/សង់/ប៉ុស្តិ៍សុខភាពភូមិ | | | | | |
| 9 | ផ្តល់មធ្យោបាយចំរោះទឹកស្អាត | | | | | |

| ល.រ | ឈ្មោះគំរោង | ស្រែជាខាងជើង | ស្រែជាខាងត្បូង | ទទុង | អង្គ រមាស | ល្អាង |
|---|---|---|---|---|---|---|
| | | ៧០៥០៦ | ៧០៥០៧ | ៧០៥០៨ | ៧០៥០៩ | ៧០៥១០ |
| 10 | ផ្តល់ពាងយក្ស | | | | | |
| 11 | ជីកអណ្តូងស្នប់ | | | | ៥០ អណ្តូង | ៤០ អណ្តូង |
| 12 | ជីកអណ្តូងលូ | | ៦ អណ្តូង | ១៨ អណ្តូង | ៥០ អណ្តូង | |
| 13 | ជីកស្រះទឹក | ៥០ ស្រះ | | | | ៤ ស្រះ |
| 14 | ជួសជុលអណ្តូងស្នប់ | | | | ៦ អណ្តូង | |
| 15 | ជួសជុលអណ្តូងលូ | | | | | |
| 16 | ស្តារស្រះទឹកស្អាត | | | | ៥ ស្រះ | |
| 17 | បង្កើត/ពង្រឹងថ្នាក់អក្ខរកម្ម | ៤ ថ្នាក់ | | | | |
| 18 | សង់អាគារសិក្សា | ៣ ខ្នង | ១ ខ្នង | | | ៤ ខ្នង |
| 19 | បង្កើត/សង់បឋមសិក្សា | | ១ ខ្នង | | | |
| 20 | ជំរុញឳពុកម្តាយនាំកូនចូលរៀន | | ៣ លើក | | | |
| 21 | លើកទឹកចិត្តក្មេងចូលរៀន | | | ១ វគ្គ | | |
| 22 | បង្កើតគណៈកម្មការជំរុញកុមារចូលរៀន | | | | | |
| 23 | គំរោងអាហារូបករណ៍សំរាប់សិស្សក្រីក្រ | | | | | |
| 24 | បណ្តុះបណ្តាលជំនាញវិជ្ជាជីវៈ(ផ្សេង) | ៥៦០ នាក់ | | | ២៥ វគ្គ | |
| 25 | បណ្តុះបណ្តាលវិជ្ជាជីវៈជួសជុលកង់/ម៉ូតូ/គ្រឿងម៉ាស៊ីន | | | ៩ វគ្គ | | |
| 26 | គំរោងឧបត្ថម្ភគ្រួសារជនរងគ្រោះ | | | | | |
| **ការគ្រប់គ្រងធនធានធម្មជាតិនិងបរិស្ថាន** | | | | | | |

| ល.រ | ឈ្មោះគំរោង | ស្រែជាខាងជើង | ស្រែជាខាងត្បូង | ទទុង | អង្គរមាស | ល្បាង |
|---|---|---|---|---|---|---|
| | | ៧០៥០៦ | ៧០៥០៧ | ៧០៥០៨ | ៧០៥០៩ | ៧០៥១០ |
| 1 | ការអប់រំផ្សព្វផ្សាយច្បាប់ព្រៃឈើ | | ៣ លើក | | | |
| 2 | អប់រំពីផលប្រយោជន៍ព្រៃឈើ/ព្រៃលិចទឹក | | | | | |
| 3 | គំរោងចង្ក្រានសន្ទុំអុស | | | | | |
| 4 | អប់រំពីផលប៉ះពាល់នៃការបំពុលទឹក | ២០ វគ្គ | | | | |
| 5 | យុទ្ធនាការអប់រំបរិស្ថាននិងធនធានធម្មជាតិ | | | | | |
| 6 | គំរោងដាំ/ថែទាំកូនឈើ | | ១០០ ដើម | | | |
| 7 | ផ្សព្វផ្សាយជំរុញការដាំដើមឈើ | | | | | |
| 8 | ពង្រឹងវិធានការទប់ស្កាត់បទល្មើសនេសាទ | ២០ កន្លែង | | ៩ លើក | | ៤០ វគ្គ |
| 9 | ការការពារជំរកត្រីពង/អភិរក្សពូជត្រី | | | | | |
| 10 | គំរោងចង្ក្រានប្រើឧស្ម័នធម្មជាតិ | | | | | ១២០ គ្រឿង |
| **រដ្ឋបាលនិងសន្តិសុខ** | | | | | | |
| 1 | ជំរុញ/ពង្រឹងកិច្ចការចុះបញ្ជីអត្រានុកូលដ្ឋាន | ៥០ នាក់ | | | | |
| 2 | អប់រំផ្សព្វផ្សាយចំណេះដឹងច្បាប់ភូមិបាល | ២០ លើក | ៦ វគ្គ | ៩ វគ្គ | ២៥ វគ្គ | |
| 3 | ការផ្តល់ប័ណ្ណកម្មសិទ្ធិដីធ្លី | | | | | |
| 4 | ការបង្កើតភូមិថ្មី/គាំទ្រការរៀបចំលំនៅស្ថាន | | | | | |
| 5 | បង្កើត/ពង្រឹងសកម្មភាពក្រុមប្រជាការពារ | | | | | |
| 6 | ជំរុញសកម្មភាពបង្ក្រាបការលេងល្បែងស៊ីសង | ២០ លើក | ៦ លើក | ២ លើក | | ៤០ លើក |
| 7 | ប្រមូលក្រុមជនពាលដើម្បីអប់រំ | | ៦ លើក | | | ៤០ លើក |

| ល.រ | ឈ្មោះគំរោង | ស្រែជាខាងជើង | ស្រែជាខាងត្បូង | ទទុង | អង្គ រមាស | ល្បាង |
|---|---|---|---|---|---|---|
| | | ៧០៥០៦ | ៧០៥០៧ | ៧០៥០៨ | ៧០៥០៩ | ៧០៥១០ |
| 8 | វិធានការទប់ស្កាត់ការជួញដូរ/ប្រើប្រាស់ គ្រឿងញៀន | | | | | |
| 9 | ជំរុញការងារផ្តល់អត្តសញ្ញាណប័ណ្ណដល់ប្រជាជន | ៤០០ នាក់ | | | | |
| 10 | ការផ្សព្វផ្សាយច្បាប់/សេចក្តីណែនាំនានាដល់ប្រជាពលរដ្ឋ | | | ៩ វគ្គ | | |
| 11 | ការផ្សព្វផ្សាយពតិមានទូទៅនៅមូលដ្ឋាន | ២០ វគ្គ | | | | |
| **យេនឌ័រ** | | | | | | |
| 1 | វគ្គបណ្តុះបណ្តាលអំពីយេនឌ័រ/គោលគំនិតយេនឌ័រ | ២០ វគ្គ | ៦ វគ្គ | | | |
| 2 | អប់រំ/ផ្សព្វផ្សាយ/ពង្រឹងតួនាទីស្ត្រីក្នុងការអភិវឌ្ឍន៍ | | | | | ៤០ វគ្គ |
| 3 | វគ្គបញ្ជ្រាបគោលគំនិតយេនឌ័រ/សមធម៌យេនឌ័រ | | | ៩ លើក | | |
| 4 | ពង្រឹងសមត្ថភាពជនបង្គោលទទួលបន្ទុកស្ត្រីនិងកុមារ | | | | | |
| 5 | បង្កើនសមត្ថភាពស្ត្រីអោយចូលរួមការងារសង្គម | ២០ វគ្គ | | | | |
| 6 | ពង្រឹង/បង្កើនសមត្ថភាពស្ត្រីអោយក្លាយជាអ្នកដឹកនាំ | | | | | |
| 7 | បណ្តុះបណ្តាល/អប់រំ/ផ្សព្វផ្សាយពីសិទ្ធិស្ត្រីនិងកុមារ | | | | | ៤០ វគ្គ |
| 8 | បណ្តុះបណ្តាលវិជ្ជាជីវៈជំនាញដល់ស្ត្រី | | | | | |
| 9 | វគ្គជំនាញកែច្នៃម្ហូបអាហារ/ធ្វើនំ/វិជ្ជាមេផ្ទះ | | | | ១៥ វគ្គ | |
| 10 | ផ្សព្វផ្សាយច្បាប់ប្រឆាំងអំពើហឹង្សាក្នុងគ្រួសារ | ២០ វគ្គ | ៦ វគ្គ | | ២៥ វគ្គ | ២០ វគ្គ |
| 11 | ផ្សព្វផ្សាយច្បាប់ប្រឆាំងការជួញដូរស្ត្រីនិងកុមារ | | | | ៥ វគ្គ | |
| 12 | វគ្គអប់រំស្ត្រីពេស្យាដើម្បីកាត់បន្ថយអំពើរកស៊ីផ្លូវភេទ | | | | | |

*បន្ត...*

| ល.រ | ឈ្មោះគំរោង | សំណើគំរោង |
|---|---|---|
| | | សរុប |
| **សេដ្ឋកិច្ច** | | |
| 1 | វគ្គបច្ចេកទេសជីកំប៉ុស្តិ៍ | ៣ |
| 2 | វគ្គបច្ចេកទេសប្រើប្រាស់ជីគីមីនិងថ្នាំគីមីកំចាត់សត្វល្អិត | ២ |
| 3 | វគ្គបច្ចេកទេសប្រព័ន្ធកសិកម្មចំរុះ | ៤ |
| 4 | វគ្គស្រែបង្ហាញដំណាំស្រូវ | ៣ |
| 5 | វគ្គបច្ចេកទេសដំណាំរួមផ្សំ/ចំរុះតាមគ្រួសារ | ១ |
| 6 | វគ្គបច្ចេកទេសដំណាំស្រូវ | ១ |
| 7 | ចាក់វ៉ាក់សាំងការពារជំងឺសត្វ | ១ |
| 8 | វគ្គបច្ចេកទេសការចិញ្ចឹមសត្វ | ២ |
| 9 | វគ្គបច្ចេកទេសចិញ្ចឹមជ្រូក | ២ |
| 10 | វគ្គបច្ចេកទេសការចិញ្ចឹមមាន់-ទា | ២ |
| 11 | ផ្តល់ស្រូវពូជ | ៤ |
| 12 | ផ្តល់ពូជឈើហូបផ្លែ | ១ |
| 13 | ផ្តល់ថ្នាំសំលាប់សត្វល្អិត | ១ |
| 14 | ផ្តល់ស្រះចិញ្ចឹមត្រីតាមគ្រួសារ/សហគមន៍ | ១ |
| 15 | វគ្គបច្ចេកទេសចិញ្ចឹមត្រី | ១ |
| 16 | បង្កើត/ពង្រឹងគណៈកម្មាការថែទាំផ្លូវ | ១ |
| 17 | គំរោងថែទាំផ្លូវលំ | ៤ |

| ល.រ | ឈ្មោះគំរោង | សំណើគំរោង |
|---|---|---|
| | | សរុប |
| 18 | គំរោងកសាងផ្លូវលំដីស | ៦ |
| 19 | គំរោងកសាងផ្លូវគ្រួសក្រហម/ខ្សាច់ភ្នំ | ៤ |
| 20 | គំរោងសាងសង់លូកាត់ផ្លូវ | ៨ |
| 21 | គំរោងកសាងស្ពាន | ១ |
| 22 | ជួសជុលផ្លូវលំដីស | ២ |
| 23 | ជួសជុលផ្លូវគ្រួសក្រហម/ខ្សាច់ភ្នំ | ៦ |
| 24 | ជួសជុលលូកាត់ផ្លូវ | ១ |
| 25 | សាងសង់ទ្វារទឹក | ៣ |
| 26 | សាងសង់លូធារាសាស្ត្រមាន/គ្មានទ្វារទឹក | ១ |
| 27 | ជីកស្រះស្តុកទឹកសំរាប់ស្រោចស្រព | ១ |
| 28 | ស្តារប្រឡាយស្រោចស្រព | ២ |
| 29 | ស្តារ/ជួសជុលទំនប់ទឹក | ១ |
| 30 | ឥណទានសាច់ប្រាក់ | ១ |
| **សង្គមកិច្ច** | | |
| 1 | ផ្តល់ការអប់រំចំណេះដឹងពីសុខភាពបន្តពូជ | ១ |
| 2 | ជំរុញសកម្មភាពទទួលយកសេវាសុខភាពស្ត្រីមានផ្ទៃពោះ | ២ |
| 3 | ការអប់រំសុខភាពអនាម័យដល់ប្រជាជនមូលដ្ឋាន | ៣ |
| 4 | ផ្តល់ការចាក់វ៉ាក់សាំងដល់កុមារ | ២ |

| ល.រ | ឈ្មោះគំរោង | សំណើគំរោង |
|---|---|---|
| | | សរុប |
| 5 | ការបណ្តុះបណ្តាល/ពង្រឹងសមត្ថភាពឆ្មបបុរាណ | ១ |
| 6 | គំរោងសង់/ផ្តល់សំភារៈបង្គន់អនាម័យ | ៤ |
| 7 | សាងសង់មណ្ឌលសុខភាពឃុំ-សង្កាត់ | ១ |
| 8 | បង្កើត/សង់/ប៉ុស្តិ៍សុខភាពភូមិ | ១ |
| 9 | ផ្តល់មធ្យោបាយចំរោះទឹកស្អាត | ២ |
| 10 | ផ្តល់ពាងយក្ស | ១ |
| 11 | ជីកអណ្តូងស្នប់ | ៦ |
| 12 | ជីកអណ្តូងលូ | ៣ |
| 13 | ជីកស្រះទឹក | ២ |
| 14 | ជួសជុលអណ្តូងស្នប់ | ២ |
| 15 | ជួសជុលអណ្តូងលូ | ១ |
| 16 | ស្តារស្រះទឹកស្អាត | ២ |
| 17 | បង្កើត/ពង្រឹងថ្នាក់អក្ខរកម្ម | ២ |
| 18 | សង់អាគារសិក្សា | ៣ |
| 19 | បង្កើត/សង់បឋមសិក្សា | ១ |
| 20 | ជំរុញឪពុកម្តាយនាំកូនចូលរៀន | ១ |
| 21 | លើកទឹកចិត្តក្មេងចូលរៀន | ១ |
| 22 | បង្កើតគណៈកម្មការជំរុញកុមារចូលរៀន | ១ |

| ល.រ | ឈ្មោះគំរោង | សំណើគំរោង |
|---|---|---|
| | | សរុប |
| 23 | គំរោងអាហារូបករណ៍សំរាប់សិស្សក្រីក្រ | ១ |
| 24 | បណ្តុះបណ្តាលជំនាញវិជ្ជាជីវៈ( ផ្សេង) | ៣ |
| 25 | បណ្តុះបណ្តាលវិជ្ជាជីវៈជួសជុលកង់/ម៉ូតូ/គ្រឿងម៉ាស៊ីន | ១ |
| 26 | គំរោងឧបត្ថម្ភគ្រួសារជនរងគ្រោះ | ១ |
| **ការគ្រប់គ្រងធនធានធម្មជាតិនិងបរិស្ថាន** | | |
| 1 | ការអប់រំផ្សព្វផ្សាយច្បាប់ព្រៃឈើ | ១ |
| 2 | អប់រំពីផលប្រយោជន៏ព្រៃឈើ/ព្រៃលិចទឹក | ១ |
| 3 | គំរោងចង្រ្កានសន្សំអុស | ១ |
| 4 | អប់រំពីផលប៉ះពាល់នៃការបំពុលទឹក | ១ |
| 5 | យុទ្ធនាការអប់រំបរិស្ថាននិងធនធានធម្មជាតិ | ១ |
| 6 | គំរោងដាំ/ថៃទាំកូនឈើ | ២ |
| 7 | ផ្សព្វផ្សាយជំរុញការដាំដើមឈើ | ១ |
| 8 | ពង្រឹងវិធានការទប់ស្កាត់បទល្មើសនេសាទ | ៧ |
| 9 | ការការពារជំរកត្រីពង/អភិរក្សពូជត្រី | ១ |
| 10 | គំរោងចង្រ្កានប្រើឧស្ម័នធម្មជាតិ | ២ |
| **រដ្ឋបាលនិងសន្តិសុខ** | | |
| 1 | ជំរុញ/ពង្រឹងកិច្ចការចុះបញ្ជីអត្រានុកូលដ្ឋាន | ៣ |
| 2 | អប់រំផ្សព្វផ្សាយចំណេះដឹងច្បាប់ភូមិបាល | ៨ |

| ល.រ | ឈ្មោះគំរោង | សំណើគំរោង |
|---|---|---|
| | | សរុប |
| 3 | ការផ្តល់ប័ណ្ណកម្មសិទ្ធិដីធ្លី | ១ |
| 4 | ការបង្កើតភូមិថ្មី/គាំទ្រការរៀបចំលំនៅស្ថាន | ១ |
| 5 | បង្កើត/ពង្រឹងសកម្មភាពក្រុមប្រជាការពារ | ៣ |
| 6 | ជំរុញសកម្មភាពបង្ក្រាបការលេងល្បែងស៊ីសង | ៦ |
| 7 | ប្រមូលក្រុមជនពាលដើម្បីអប់រំ | ៤ |
| 8 | វិធានការទប់ស្កាត់ការជួញដូរ/ប្រើប្រាស់ គ្រឿងញៀន | ១ |
| 9 | ជំរុញការងារផ្តល់អត្តសញ្ញាណប័ណ្ណដល់ប្រជាជន | ១ |
| 10 | ការផ្សព្វផ្សាយច្បាប់/សេចក្តីណែនាំនានាដល់ប្រជាពលរដ្ឋ | ១ |
| 11 | ការផ្សព្វផ្សាយពតិមានទូទៅនៅមូលដ្ឋាន | ១ |
| **យេនឌ័រ** | | |
| 1 | វគ្គបណ្តុះបណ្តាលអំពីយេនឌ័រ/គោលគំនិតយេនឌ័រ | ២ |
| 2 | អប់រំ/ផ្សព្វផ្សាយ/ពង្រឹងតួនាទីស្ត្រីក្នុងការអភិវឌ្ឍន៍ | ១ |
| 3 | វគ្គបញ្ជ្រាបគោលគំនិតយេនឌ័រ/សមធមិយេនឌ័រ | ២ |
| 4 | ពង្រឹងសមត្ថភាពជនបង្គោលទទួលបន្ទុកស្ត្រីនិងកុមារ | ១ |
| 5 | បង្កើនសមត្ថភាពស្ត្រីអោយចូលរួមការងារសង្គម | ១ |
| 6 | ពង្រឹង/បង្កើនសមត្ថភាពស្ត្រីអោយក្លាយជាអ្នកដឹកនាំ | ១ |
| 7 | បណ្តុះបណ្តាល/អប់រំ/ផ្សព្វផ្សាយពីសិទ្ធិស្ត្រីនិងកុមារ | ២ |
| 8 | បណ្តុះបណ្តាលវិជ្ជាជីវៈជំនាញដល់ស្ត្រី | ២ |

| ល.រ | ឈ្មោះគំរោង | សំណើគំរោង |
|---|---|---|
| | | សរុប |
| 9 | វគ្គជំនាញកែច្នៃម្ហូបអាហារ/ធ្វើនំ/វិជ្ជាមេផ្ទះ | ១ |
| 10 | ផ្សព្វផ្សាយច្បាប់ប្រឆាំងអំពើហឹង្សាក្នុងគ្រួសារ | ៩ |
| 11 | ផ្សព្វផ្សាយច្បាប់ប្រឆាំងការជួញដូរស្ត្រីនិងកុមារ | ៣ |
| 12 | វគ្គអប់រំស្ត្រីពេស្យាដើម្បីកាត់បន្ថយអំពើរកស៊ីផ្លូវភេទ | ១ |

*ប្រភព: CDPD - តារាងម៉ាទ្រិចសកម្មភាពជាអទិភាពថ្នាក់ស្រុកខណ្ឌ*

# ៨.២ កិច្ចព្រមព្រៀងបណ្តោះអាសន្នតាមឃុំ សម្រាប់ឆ្នាំ២០០៩

នៅក្នុងសិក្ខាសាលាសមាហរណកម្មថ្នាក់ស្រុក អ្នកគាំទ្រ ( អង្គការក្រៅរដ្ឋាភិបាល មន្ទីរ វិស័យ ម្ចាស់ជំនួយឯកជន ។ល។ ) កំណត់គម្រោង ឬសកម្មភាពណាដែលពួកគេចង់គាំទ្រ ឬក៏ពួកគេដាក់គម្រោងពួកគេផ្ទាល់ដើម្បី អនុវត្ត នៅក្នុងឃុំជាក់លាក់ណាមួយ ។ ពេលណាមួយមានកិច្ចព្រមព្រៀងរវាងក្រុមប្រឹក្សាឃុំ និងអ្នកគាំទ្រទៅលើគម្រោងជាក់លាក់ កិច្ចព្រមព្រៀងបណ្តោះអាសន្នត្រូវបានចុះហត្ថលេខាដោយឃុំ និងអ្នកគាំទ្រ ដើម្បីបង្ហាញ ពីការសន្យារបស់ពួកគេ ទៅលើគម្រោង ឬសកម្មភាពដែលបានកំណត់ ។

ប្រការសំខាន់បំផុត គឺត្រូវយល់ថា កិច្ចព្រមព្រៀងបណ្តោះអាសន្នទាំងនេះ មិនមែនជាកិច្ចសន្យាដែលត្រូវតែអនុវត្តសម្រេចជាលទ្ធផលដាច់ខាតនោះឡើយ ។

## ៨.២.១ កិច្ចព្រមព្រៀងបណ្តោះអាសន្នសម្រាប់ឆ្នាំ២០០៩ក្នុងមួយសិក្ខាសាលាសមាហរកម្មស្រុកឆ្នាំ២០០៨សម្រាប់ ឃុំៈ ដំណាក់សុក្រំ

| កូដឃុំ | ឃុំ/សង្កាត់ | កិច្ចព្រមព្រៀងបណ្តោះអាសន្ន | | | | អ្នកគាំទ្រ | ប្រភពថវិកា | មានក្នុង CIP មុន DIW |
|---|---|---|---|---|---|---|---|---|
| | | ឈ្មោះគំរោង | បរិមាណ | ឯកតា | តំលៃប៉ាន់ស្មាន (ពាន់រៀល) | | | |
| **សេដ្ឋកិច្ច** | | | | | | | | |
| 70501 | ដំណាក់សុក្រំ | ចងក្រងនិងបណ្តុះបណ្តាលក្រុមសន្សំ | 3 | វគ្គ | 1800 | មជ្ឈមណ្ឌលសិក្សាអភិវឌ្ឍន៍កសិកម្មកម្ពុជា | |  |
| 70501 | ដំណាក់សុក្រំ | បណ្តុះបណ្តាលបច្ចេកទេស ប.វ.ស | 5 | វគ្គ | 3000 | មជ្ឈមណ្ឌលសិក្សាអភិវឌ្ឍន៍កសិកម្មកម្ពុជា | |  |
| 70501 | ដំណាក់សុក្រំ | វគ្គបច្ចេកទេសការចិញ្ចឹមមាន់-ទា | 3 | វគ្គ | 1800 | មជ្ឈមណ្ឌលសិក្សាអភិវឌ្ឍន៍កសិកម្មកម្ពុជា | |  |
| **សង្គមកិច្ច** | | | | | | | | |
| 70501 | ដំណាក់សុក្រំ | ស្រាវជ្រាវនិងព្យាបាលជំងឺរបេង | 48 | ថ្ងៃ | 787 | មន្ទីរសុខាភិបាល | |  |
| 70501 | ដំណាក់សុក្រំ | ផ្តល់ការចាក់វ៉ាក់សាំងដល់កុមារ | 72 | ថ្ងៃ | 1152 | មន្ទីរសុខាភិបាល | |  |
| 70501 | ដំណាក់សុក្រំ | បង្កើត/ពង្រឹងថ្នាក់អក្ខរកម្ម | 1 | ថ្នាក់ | 2808 | មន្ទីរអប់រំ យុវជន និងកីឡា | | ✓ |
| **រដ្ឋបាលនិងសន្តិសុខ** | | | | | | | | |
| 70501 | ដំណាក់សុក្រំ | ផ្សព្វផ្សាយលើកកំពស់យល់ដឹងដល់សហគមន៍ | 1 | លើក | 600 | មន្ទីរសង្គមកិច្ច អតីតយុទ្ធជន និងយុវនីតិសម្បទា | |  |

| កូដឃុំ | ឃុំ/សង្កាត់ | កិច្ចព្រមព្រៀងបណ្តោះអាសន្ន | | | | អ្នកគាំទ្រ | ប្រភពថវិកា | មានក្នុង CIP មុន DIW |
|---|---|---|---|---|---|---|---|---|
| | | ឈ្មោះគំរោង | បរិមាណ | ឯកតា | តំលៃប៉ាន់ស្មាន (ពាន់រៀល) | | | |
| **យេនឌ័រ** | | | | | | | | |
| 70501 | ដំណាក់សុក្រំ | ផ្សព្វផ្សាយច្បាប់ប្រឆាំងការជួញដូរស្ត្រីនិងកុមារ | 1 | វគ្គ | 246 | មន្ទីរកិច្ចការនារី | PIF | ✓ |
| 70501 | ដំណាក់សុក្រំ | ផ្សព្វផ្សាយច្បាប់ប្រឆាំងអំពើហឹង្សាក្នុងគ្រួសារ | 1 | វគ្គ | 246 | មន្ទីរកិច្ចការនារី | PIF | ✓ |

## ៨.២.២ កិច្ចព្រមព្រៀងបណ្តោះអាសន្នសម្រាប់ឆ្នាំ២០០៩ក្នុងមួយសិក្ខាសាលាសមាហរកម្មស្រុកឆ្នាំ២០០៨សម្រាប់ ឃុំះ ដងទង់

| កូដឃុំ | ឃុំ/សង្កាត់ | កិច្ចព្រមព្រៀងបណ្តោះអាសន្ន | | | | អ្នកគាំទ្រ | ប្រភពថវិកា | មានក្នុង CIP មុន DIW |
|---|---|---|---|---|---|---|---|---|
| | | ឈ្មោះគំរោង | បរិមាណ | ឯកតា | តំលៃប៉ាន់ស្មាន (ពាន់រៀល) | | | |
| **សេដ្ឋកិច្ច** | | | | | | | | |
| 70502 | ដងទង់ | ការចិញ្ចឹមជន្លេន | 1 | វគ្គ | 1640 | វិទ្យាស្ថានពហុបច្ចេកទេស | | ? |
| 70502 | ដងទង់ | វគ្គស្រែបង្ហាញដំណាំស្រូវ | 4 | វគ្គ | 2400 | មជ្ឈមណ្ឌលសិក្សាអភិវឌ្ឍន៏កសិកម្មកម្ពុជា | | ✓ |
| 70502 | ដងទង់ | វគ្គបច្ចេកទេសការចិញ្ចឹមមាន់-ទា | 1 | វគ្គ | 1720 | វិទ្យាស្ថានពហុបច្ចេកទេស | | ✓ |
| 70502 | ដងទង់ | វគ្គបច្ចេកទេសជីកំប៉ុស្តិ៍ | 1 | វគ្គ | 1640 | វិទ្យាស្ថានពហុបច្ចេកទេស | | ✓ |
| 70502 | ដងទង់ | វគ្គស្រែបង្ហាញដំណាំស្រូវ | 1 | វគ្គ | 1845 | វិទ្យាស្ថានពហុបច្ចេកទេស | | ✓ |
| 70502 | ដងទង់ | វគ្គបច្ចេកទេសចិញ្ចឹមត្រី | 1 | វគ្គ | 1640 | វិទ្យាស្ថានពហុបច្ចេកទេស | | ? |
| 70502 | ដងទង់ | វគ្គបច្ចេកទេសការចិញ្ចឹមមាន់-ទា | 8 | វគ្គ | 4800 | មជ្ឈមណ្ឌលសិក្សាអភិវឌ្ឍន៏កសិកម្មកម្ពុជា | | ✓ |
| 70502 | ដងទង់ | បន្លែសរីរាង្គ | 1 | វគ្គ | 1640 | វិទ្យាស្ថានពហុបច្ចេកទេស | | ? |
| 70502 | ដងទង់ | ចងក្រងនិងបណ្តុះបណ្តាលក្រុមសន្សំ | 8 | វគ្គ | 4800 | មជ្ឈមណ្ឌលសិក្សាអភិវឌ្ឍន៏កសិកម្មកម្ពុជា | | ? |

| កូដឃុំ | ឃុំ/សង្កាត់ | កិច្ចព្រមព្រៀងបណ្តោះអាសន្ន | | | | អ្នកគាំទ្រ | ប្រភពថវិកា | មានក្នុង CIP មុន DIW |
|---|---|---|---|---|---|---|---|---|
| | | ឈ្មោះគំរោង | បរិមាណ | ឯកតា | តំលៃប៉ាន់ស្មាន (ពាន់រៀល) | | | |
| **សង្គមកិច្ច** | | | | | | | | |
| 70502 | ដងទង់ | ផ្សារដែក | 1 | វគ្គ | 1394 | វិទ្យាស្ថានពហុបច្ចេកទេស | | ? |
| 70502 | ដងទង់ | បណ្តុះបណ្តាលជំនាញវិជ្ជាជីវៈជួសជុលរថយន្ត | 1 | វគ្គ | 1391 | វិទ្យាស្ថានពហុបច្ចេកទេស | | ? |
| 70502 | ដងទង់ | បណ្តុះបណ្តាលជំនាញវិជ្ជាជីវៈកុំព្យូទ័រ | 1 | វគ្គ | 984 | វិទ្យាស្ថានពហុបច្ចេកទេស | | ? |
| 70502 | ដងទង់ | បណ្តុះបណ្តាលជំនាញវិជ្ជាជីវៈជួសជុលម៉ូតូ | 1 | វគ្គ | 902 | វិទ្យាស្ថានពហុបច្ចេកទេស | | ? |
| 70502 | ដងទង់ | អភិវឌ្ឍន៍សហគមន៍អតីតយុទ្ធជន | 12 | ខែ | 12500 | មន្ទីរសង្គមកិច្ច អតីតយុទ្ធជន និងយុវនីតិសម្បទា | | ? |
| 70502 | ដងទង់ | ផ្តល់ការចាក់វ៉ាក់សាំងដល់កុមារ | 120 | ថ្ងៃ | 1920 | មន្ទីរសុខាភិបាល | | ✓ |
| 70502 | ដងទង់ | ស្រាវជ្រាវនិងព្យាបាលជំងឺរបេង | 48 | ថ្ងៃ | 787 | មន្ទីរសុខាភិបាល | | ? |
| 70502 | ដងទង់ | បណ្តុះបណ្តាលវិជ្ជាជីវៈជួសជុលម៉ាស៊ីនធនតូច | 1 | វគ្គ | 4510 | វិទ្យាស្ថានពហុបច្ចេកទេស | | ? |
| **ការគ្រប់គ្រងធនធានធម្មជាតិនិងបរិស្ថាន** | | | | | | | | |
| 70502 | ដងទង់ | ប៉ាណូផ្សព្វផ្សាយបរិស្ថាន | 1 | ផ្ទាំង | 1640 | មន្ទីរបរិស្ថាន | | ? |
| 70502 | ដងទង់ | ផ្សព្វផ្សាយច្បាប់ស្តីពីព្រៃឈើ | 1 | វគ្គ | 1640 | រដ្ឋបាលព្រៃឈើ | | ✓ |
| **រដ្ឋបាលនិងសន្តិសុខ** | | | | | | | | |
| 70502 | ដងទង់ | ផ្សព្វផ្សាយលើកកំពស់យល់ដឹងដល់សហគមន៍ | 2 | លើក | 1200 | មន្ទីរសង្គមកិច្ច អតីតយុទ្ធជន និងយុវនីតិសម្បទា | | ? |
| **យេនឌ័រ** | | | | | | | | |
| 70502 | ដងទង់ | បណ្តុះបណ្តាលវិជ្ជាជីវៈកាត់ដេរ | 1 | វគ្គ | 1200 | វិទ្យាស្ថានពហុបច្ចេកទេស | | ? |
| 70502 | ដងទង់ | ផ្សព្វផ្សាយច្បាប់ប្រឆាំងអំពើហឹង្សាក្នុងគ្រួសារ | 1 | វគ្គ | 246 | មន្ទីរកិច្ចការនារី | PIF | ✓ |

| កូដឃុំ | ឃុំ/សង្កាត់ | កិច្ចព្រមព្រៀងបណ្តោះអាសន្ន | | | | អ្នកគាំទ្រ | ប្រភពថវិកា | មានក្នុង CIP មុន DIW |
|---|---|---|---|---|---|---|---|---|
| | | ឈ្មោះគំរោង | បរិមាណ | ឯកតា | តំលៃប៉ាន់ស្មាន (ពាន់រៀល) | | | |
| 70502 | ដងទង់ | ផ្សព្វផ្សាយច្បាប់ប្រឆាំងការជួញដូរស្ត្រីនិងកុមារ | 1 | វគ្គ | 246 | មន្ទីរកិច្ចការនារី | PIF | ✓ |

## ៤.២.៧ កិច្ចព្រមព្រៀងបណ្តោះអាសន្នសម្រាប់ឆ្នាំ២០០៩ក្នុងមួយសិក្ខាសាលាសមាហរណកម្មស្រុកឆ្នាំ២០០៨សម្រាប់ ឃុំៈ ខ្នាយខាងជើង

| កូដឃុំ | ឃុំ/សង្កាត់ | កិច្ចព្រមព្រៀងបណ្តោះអាសន្ន | | | | អ្នកគាំទ្រ | ប្រភពថវិកា | មានក្នុង CIP មុន DIW |
|---|---|---|---|---|---|---|---|---|
| | | ឈ្មោះគំរោង | បរិមាណ | ឯកតា | តំលៃប៉ាន់ស្មាន (ពាន់រៀល) | | | |
| **សង្គមកិច្ច** | | | | | | | | |
| 70503 | ខ្នាយខាងជើង | បង្កើត/ពង្រឹងថ្នាក់អក្ខរកម្ម | 1 | ថ្នាក់ | 2808 | មន្ទីរអប់រំ យុវជន និងកីឡា | | ? |
| 70503 | ខ្នាយខាងជើង | ស្រាវជ្រាវនិងព្យាបាលជំងឺរបេង | 24 | ថ្ងៃ | 393 | មន្ទីរសុខាភិបាល | | ? |
| 70503 | ខ្នាយខាងជើង | ផ្តល់ការចាក់វ៉ាក់សាំងដល់កុមារ | 36 | ថ្ងៃ | 5760 | មន្ទីរសុខាភិបាល | | ? |
| **រដ្ឋបាលនិងសន្តិសុខ** | | | | | | | | |
| 70503 | ខ្នាយខាងជើង | ផ្សព្វផ្សាយលើកកំពស់យល់ដឹងដល់សហគមន៍ | 1 | លើក | 600 | មន្ទីរសង្គមកិច្ច អតីតយុទ្ធជន និងយុវនីតិសម្បទា | | ? |

## ៨.២.៤ កិច្ចព្រមព្រៀងបណ្តោះអាសន្នសម្រាប់ឆ្នាំ២០០៩ក្នុងមួយសិក្ខាសាលាសមាហរណកម្មស្រុកឆ្នាំ២០០៨សម្រាប់ ឃុំ: ខ្នាយខាងត្បូង

| កូដឃុំ | ឃុំ/សង្កាត់ | កិច្ចព្រមព្រៀងបណ្តោះអាសន្ន | | | | អ្នកគាំទ្រ | ប្រភពថវិកា | មានក្នុង CIP មុន DIW |
|---|---|---|---|---|---|---|---|---|
| | | ឈ្មោះគំរោង | បរិមាណ | ឯកតា | តំលៃប៉ាន់ស្មាន (ពាន់រៀល) | | | |
| **សេដ្ឋកិច្ច** | | | | | | | | |
| 70504 | ខ្នាយខាងត្បូង | វគ្គបច្ចេកទេសការចិញ្ចឹមមាន់-ទា | 2 | វគ្គ | 1200 | មជ្ឈមណ្ឌលសិក្សាអភិវឌ្ឍន៍កសិកម្មកម្ពុជា | | ? |
| 70504 | ខ្នាយខាងត្បូង | បណ្តុះបណ្តាលបច្ចេកទេស ប.រ.ស | 2 | វគ្គ | 1200 | មជ្ឈមណ្ឌលសិក្សាអភិវឌ្ឍន៍កសិកម្មកម្ពុជា | | ? |
| 70504 | ខ្នាយខាងត្បូង | ចងក្រងនិងបណ្តុះបណ្តាលក្រុមសន្សំ | 2 | វគ្គ | 1200 | មជ្ឈមណ្ឌលសិក្សាអភិវឌ្ឍន៍កសិកម្មកម្ពុជា | | ? |
| **សង្គមកិច្ច** | | | | | | | | |
| 70504 | ខ្នាយខាងត្បូង | បង្កើត/ពង្រឹងថ្នាក់អក្ខរកម្ម | 1 | ថ្នាក់ | 2808 | មន្ទីរអប់រំ យុវជន និងកីឡា | | ? |
| **រដ្ឋបាលនិងសន្តិសុខ** | | | | | | | | |
| 70504 | ខ្នាយខាងត្បូង | ផ្សព្វផ្សាយលើកកំពស់យល់ដឹងដល់សហគមន៍ | 1 | លើក | 600 | មន្ទីរសង្គមកិច្ច អតីតយុទ្ធជន និងយុវនីតិសម្បទា | | ? |
| **យេនឌ័រ** | | | | | | | | |
| 70504 | ខ្នាយខាងត្បូង | ផ្សព្វផ្សាយច្បាប់ប្រឆាំងការជួញដូរស្ត្រីនិងកុមារ | 1 | វគ្គ | 240 | មន្ទីរកិច្ចការនារី | PIF | ? |
| 70504 | ខ្នាយខាងត្បូង | ផ្សព្វផ្សាយច្បាប់ប្រឆាំងអំពើហឹង្សាក្នុងគ្រួសារ | 1 | វគ្គ | 240 | មន្ទីរកិច្ចការនារី | PIF | ✓ |

## ៤.២.៥ កិច្ចព្រមព្រៀងបណ្តោះអាសន្នសម្រាប់ឆ្នាំ២០០៩ក្នុងមួយសិក្ខាសាលាសមាហរណកម្មស្រុកឆ្នាំ២០០៨សម្រាប់ ឃុំៈ មានរិទ្ធិ

| កូដឃុំ | ឃុំ/សង្កាត់ | កិច្ចព្រមព្រៀងបណ្តោះអាសន្ន | | | | អ្នកគាំទ្រ | ប្រភពថវិកា | មានក្នុង CIP មុន DIW |
|---|---|---|---|---|---|---|---|---|
| | | ឈ្មោះគំរោង | បរិមាណ | ឯកតា | តំលៃប៉ាន់ស្មាន (ពាន់រៀល) | | | |
| **សេដ្ឋកិច្ច** | | | | | | | | |
| 70505 | មានរិទ្ធិ | វគ្គបច្ចេកទេសការចិញ្ចឹមមាន់-ទា | 1 | វគ្គ | 3600 | មន្ទីរការងារនិងបណ្តុះបណ្តាលវិជ្ជាជីវៈ | | ? |
| 70505 | មានរិទ្ធិ | វគ្គបច្ចេកទេសចិញ្ចឹមគោ | 1 | វគ្គ | 3600 | មន្ទីរការងារនិងបណ្តុះបណ្តាលវិជ្ជាជីវៈ | | ? |
| 70505 | មានរិទ្ធិ | បណ្តុះបណ្តាលបច្ចេកទេស ប.វ.ស | 2 | វគ្គ | 1200 | មជ្ឈមណ្ឌលសិក្សាអភិវឌ្ឍន៍កសិកម្មកម្ពុជា | | ? |
| 70505 | មានរិទ្ធិ | វគ្គបច្ចេកទេសការចិញ្ចឹមមាន់-ទា | 2 | វគ្គ | 1200 | មជ្ឈមណ្ឌលសិក្សាអភិវឌ្ឍន៍កសិកម្មកម្ពុជា | | ? |
| 70505 | មានរិទ្ធិ | ឥណទានសាច់ប្រាក់ | 4 | ក្រុម | 2400 | មជ្ឈមណ្ឌលសិក្សាអភិវឌ្ឍន៍កសិកម្មកម្ពុជា | | ✓ |
| **សង្គមកិច្ច** | | | | | | | | |
| 70505 | មានរិទ្ធិ | បង្កើត/ពង្រឹងថ្នាក់អក្ខរកម្ម | 1 | ថ្នាក់ | 2808 | មន្ទីរអប់រំ យុវជន និងកីឡា | | ? |
| 70505 | មានរិទ្ធិ | ស្រាវជ្រាវនិងព្យាបាលជំងឺរបេង | 48 | ថ្ងៃ | 787 | មន្ទីរសុខាភិបាល | | ? |
| 70505 | មានរិទ្ធិ | ផ្តល់ការចាក់វ៉ាក់សាំងដល់កុមារ | 108 | ថ្ងៃ | 1728 | មន្ទីរសុខាភិបាល | | ? |
| **រដ្ឋបាលនិងសន្តិសុខ** | | | | | | | | |
| 70505 | មានរិទ្ធិ | ផ្សព្វផ្សាយលើកកំពស់យល់ដឹងដល់សហគមន៍ | 1 | លើក | 600 | មន្ទីរសង្គមកិច្ច អតីតយុទ្ធជន និងយុវនីតិសម្បទា | | ? |
| **យេនឌ័រ** | | | | | | | | |
| 70505 | មានរិទ្ធិ | ផ្សព្វផ្សាយច្បាប់ប្រឆាំងការជួញដូរស្ត្រីនិងកុមារ | 1 | វគ្គ | 246 | មន្ទីរកិច្ចការនារី | PIF | ✓ |
| 70505 | មានរិទ្ធិ | ផ្សព្វផ្សាយច្បាប់ប្រឆាំងអំពើហឹង្សាក្នុងគ្រួសារ | 1 | លើក | 246 | មន្ទីរកិច្ចការនារី | PIF | ✓ |

## ៨.២.៦ កិច្ចព្រមព្រៀងបណ្តោះអាសន្នសម្រាប់ឆ្នាំ២០០៩ក្នុងមួយសិក្ខាសាលាសមាហរកម្មស្រុកឆ្នាំ២០០៨សម្រាប់ ឃុំៈ ស្រែជាខាងជើង

| កូដឃុំ | ឃុំ/សង្កាត់ | កិច្ចព្រមព្រៀងបណ្តោះអាសន្ន | | | | អ្នកគាំទ្រ | ប្រភពថវិកា | មានក្នុង CIP មុន DIW |
|---|---|---|---|---|---|---|---|---|
| | | ឈ្មោះគំរោង | បរិមាណ | ឯកតា | តំលៃប៉ាន់ស្មាន (ពាន់រៀល) | | | |
| **សេដ្ឋកិច្ច** | | | | | | | | |
| 70506 | ស្រែជាខាងជើង | ចងក្រងនិងបណ្តុះបណ្តាលក្រុមសន្សំ | 3 | វគ្គ | 1800 | មជ្ឈមណ្ឌលសិក្សាអភិវឌ្ឍន៍កសិកម្មកម្ពុជា | | ? |
| 70506 | ស្រែជាខាងជើង | បណ្តុះបណ្តាលបច្ចេកទេស ប.វ.ស | 3 | វគ្គ | 1800 | មជ្ឈមណ្ឌលសិក្សាអភិវឌ្ឍន៍កសិកម្មកម្ពុជា | | ? |
| 70506 | ស្រែជាខាងជើង | វគ្គបច្ចេកទេសការចិញ្ចឹមមាន់-ទា | 3 | វគ្គ | 1800 | មជ្ឈមណ្ឌលសិក្សាអភិវឌ្ឍន៍កសិកម្មកម្ពុជា | | ? |
| 70506 | ស្រែជាខាងជើង | បន្ថែសរីរាង្គ | 1 | វគ្គ | 3600 | មន្ទីរការងារនិងបណ្តុះបណ្តាលវិជ្ជាជីវៈ | | ? |
| 70506 | ស្រែជាខាងជើង | វគ្គបច្ចេកទេសចិញ្ចឹមគោ | 1 | វគ្គ | 3600 | មន្ទីរការងារនិងបណ្តុះបណ្តាលវិជ្ជាជីវៈ | | ? |
| **សង្គមកិច្ច** | | | | | | | | |
| 70506 | ស្រែជាខាងជើង | ស្រាវជ្រាវនិងព្យាបាលជំងឺរបេង | 24 | ថ្ងៃ | 400 | មន្ទីរសុខាភិបាល | | ? |
| 70506 | ស្រែជាខាងជើង | ផ្តល់ការចាក់វ៉ាក់សាំងដល់កុមារ | 72 | ថ្ងៃ | 1152 | មន្ទីរសុខាភិបាល | | ? |
| 70506 | ស្រែជាខាងជើង | បង្កើត/ពង្រឹងថ្នាក់អក្ខរកម្ម | 1 | ថ្នាក់ | 1878 | មន្ទីរអប់រំ យុវជន និងកីឡា | PIF | ✓ |
| **រដ្ឋបាលនិងសន្តិសុខ** | | | | | | | | |
| 70506 | ស្រែជាខាងជើង | ផ្សព្វផ្សាយលើកកំពស់យល់ដឹងដល់សហគមន៍ | 1 | លើក | 600 | មន្ទីរសង្គមកិច្ច អតីតយុទ្ធជន និងយុវនីតិសម្បទា | | ? |
| **យេនឌ័រ** | | | | | | | | |
| 70506 | ស្រែជាខាងជើង | បង្កើនសមត្ថភាពស្ត្រីអោយចូលរួមការងារសង្គម | 1 | វគ្គ | 246 | មន្ទីរកិច្ចការនារី | PIF | ✓ |
| 70506 | ស្រែជាខាងជើង | ផ្សព្វផ្សាយច្បាប់ប្រឆាំងអំពើហឹង្សាក្នុងគ្រួសារ | 1 | វគ្គ | 246 | មន្ទីរកិច្ចការនារី | PIF | ✓ |

## ៩.២.៧ កិច្ចព្រមព្រៀងបណ្តោះអាសន្នសម្រាប់ឆ្នាំ២០០៩ក្នុងវេទិកាសាលាសមាហរណកម្មស្រុកឆ្នាំ២០០៨សម្រាប់ ឃុំ: ស្រែជាខាងត្បូង

| កូដឃុំ | ឃុំ/សង្កាត់ | កិច្ចព្រមព្រៀងបណ្តោះអាសន្ន | | | | អ្នកគាំទ្រ | ប្រភពថវិកា | មានក្នុង CIP មុន DIW |
|---|---|---|---|---|---|---|---|---|
| | | ឈ្មោះគំរោង | បរិមាណ | ឯកតា | តំលៃប៉ាន់ស្មាន (ពាន់រៀល) | | | |
| **សង្គមកិច្ច** | | | | | | | | |
| 70507 | ស្រែជាខាងត្បូង | បង្កើត/ពង្រឹងថ្នាក់អក្ខរកម្ម | 1 | ថ្នាក់ | 2808 | មន្ទីរអប់រំ យុវជន និងកីឡា | | ? |
| **រដ្ឋបាលនិងសន្តិសុខ** | | | | | | | | |
| 70507 | ស្រែជាខាងត្បូង | ផ្សព្វផ្សាយលើកកំពស់យល់ដឹងដល់សហគមន៍ | 1 | លើក | 600 | មន្ទីរសង្គមកិច្ច អតីតយុទ្ធជន និងយុវនីតិសម្បទា | | ? |

## ៩.២.៨ កិច្ចព្រមព្រៀងបណ្តោះអាសន្នសម្រាប់ឆ្នាំ២០០៩ក្នុងវេទិកាសាលាសមាហរណកម្មស្រុកឆ្នាំ២០០៨សម្រាប់ ឃុំ: ទទុង

| កូដឃុំ | ឃុំ/សង្កាត់ | កិច្ចព្រមព្រៀងបណ្តោះអាសន្ន | | | | អ្នកគាំទ្រ | ប្រភពថវិកា | មានក្នុង CIP មុន DIW |
|---|---|---|---|---|---|---|---|---|
| | | ឈ្មោះគំរោង | បរិមាណ | ឯកតា | តំលៃប៉ាន់ស្មាន (ពាន់រៀល) | | | |
| **សេដ្ឋកិច្ច** | | | | | | | | |
| 70508 | ទទុង | បណ្តុះបណ្តាលបច្ចេកទេស ប.វ.ស | 9 | វគ្គ | 5400 | មជ្ឈមណ្ឌលសិក្សាអភិវឌ្ឍន៍កសិកម្មកម្ពុជា | | ? |
| 70508 | ទទុង | វគ្គបច្ចេកទេសការចិញ្ចឹមមាន់-ទា | 9 | វគ្គ | 5400 | មជ្ឈមណ្ឌលសិក្សាអភិវឌ្ឍន៍កសិកម្មកម្ពុជា | | ? |
| 70508 | ទទុង | ចងក្រងនិងបណ្តុះបណ្តាលក្រុមសន្សំ | 9 | វគ្គ | 5400 | មជ្ឈមណ្ឌលសិក្សាអភិវឌ្ឍន៍កសិកម្មកម្ពុជា | | ? |
| **សង្គមកិច្ច** | | | | | | | | |
| 70508 | ទទុង | ស្រាវជ្រាវនិងព្យាបាលជំងឺរបេង | 48 | ថ្ងៃ | 787 | មន្ទីរសុខាភិបាល | | ? |
| 70508 | ទទុង | ផ្តល់ការចាក់វ៉ាក់សាំងដល់កុមារ | 120 | ថ្ងៃ | 1920 | មន្ទីរសុខាភិបាល | | ? |

| កូដឃុំ | ឃុំ/សង្កាត់ | កិច្ចព្រមព្រៀងបណ្ដោះអាសន្ន | | | | អ្នកគាំទ្រ | ប្រភពថវិកា | មានក្នុង CIP មុន DIW |
|---|---|---|---|---|---|---|---|---|
| | | ឈ្មោះគំរោង | បរិមាណ | ឯកតា | តំលៃប៉ាន់ស្មាន (ពាន់រៀល) | | | |
| 70508 | ទទុង | បង្កើត/ពង្រឹងថ្នាក់អក្ខរកម្ម | 1 | ថ្នាក់ | 2808 | មន្ទីរអប់រំ យុវជន និងកីឡា | | ? |
| **រដ្ឋបាលនិងសន្តិសុខ** | | | | | | | | |
| 70508 | ទទុង | ផ្សព្វផ្សាយលើកកំពស់យល់ដឹងដល់សហគមន៍ | 1 | លើក | 120 | មន្ទីរសង្គមកិច្ច អតីតយុទ្ធជន និងយុវនីតិសម្បទា | | ? |

## ៤.២.៩ កិច្ចព្រមព្រៀងបណ្ដោះអាសន្នសម្រាប់ឆ្នាំ២០០៩ក្នុងមួយសិក្ខាសាលាសមាហរកម្មស្រុកឆ្នាំ២០០៨សម្រាប់ ឃុំៈ អង្គ រមាស

| កូដឃុំ | ឃុំ/សង្កាត់ | កិច្ចព្រមព្រៀងបណ្ដោះអាសន្ន | | | | អ្នកគាំទ្រ | ប្រភពថវិកា | មានក្នុង CIP មុន DIW |
|---|---|---|---|---|---|---|---|---|
| | | ឈ្មោះគំរោង | បរិមាណ | ឯកតា | តំលៃប៉ាន់ស្មាន (ពាន់រៀល) | | | |
| **សេដ្ឋកិច្ច** | | | | | | | | |
| 70509 | អង្គ រមាស | វគ្គបច្ចេកទេសជីកំប៉ុស្តិ៍ | 1 | វគ្គ | 1640 | វិទ្យាស្ថានពហុបច្ចេកទេស | | ? |
| 70509 | អង្គ រមាស | វគ្គបច្ចេកទេសការចិញ្ចឹមមាន់-ទា | 3 | វគ្គ | 1800 | មជ្ឈមណ្ឌលសិក្សាអភិវឌ្ឍន៍កសិកម្មកម្ពុជា | | ? |
| 70509 | អង្គ រមាស | ចងក្រងនិងបណ្តុះបណ្តាលក្រុមសន្សំ | 3 | វគ្គ | 1800 | មជ្ឈមណ្ឌលសិក្សាអភិវឌ្ឍន៍កសិកម្មកម្ពុជា | | ? |
| 70509 | អង្គ រមាស | វគ្គបច្ចេកទេសការចិញ្ចឹមមាន់-ទា | 1 | វគ្គ | 1720 | វិទ្យាស្ថានពហុបច្ចេកទេស | | ✓ |
| 70509 | អង្គ រមាស | ចំណេះដឹងមូលដ្ឋានបសុព្យាបាល | 1 | វគ្គ | 600 | វិទ្យាស្ថានពហុបច្ចេកទេស | | ? |
| 70509 | អង្គ រមាស | វគ្គស្រែបង្ហាញដំណាំស្រូវ | 1 | វគ្គ | 1845 | វិទ្យាស្ថានពហុបច្ចេកទេស | | ? |
| 70509 | អង្គ រមាស | ការចិញ្ចឹមជន្លេន | 1 | វគ្គ | 1640 | វិទ្យាស្ថានពហុបច្ចេកទេស | | ? |
| 70509 | អង្គ រមាស | បន្លែសរីរាង្គ | 1 | វគ្គ | 1640 | វិទ្យាស្ថានពហុបច្ចេកទេស | | ? |
| 70509 | អង្គ រមាស | បណ្តុះបណ្តាលបច្ចេកទេស ប.វ.ស | 3 | វគ្គ | 1800 | មជ្ឈមណ្ឌលសិក្សាអភិវឌ្ឍន៍កសិកម្មកម្ពុជា | | ? |

| កូដឃុំ | ឃុំ/សង្កាត់ | កិច្ចព្រមព្រៀងបណ្តោះអាសន្ន | | | | អ្នកគាំទ្រ | ប្រភពថវិកា | មានក្នុង CIP មុន DIW |
|---|---|---|---|---|---|---|---|---|
| | | ឈ្មោះគំរោង | បរិមាណ | ឯកតា | តំលៃប៉ាន់ស្មាន (ពាន់រៀល) | | | |
| **សង្គមកិច្ច** | | | | | | | | |
| 70509 | អង្គ រមាស | ថែទាំនិងជួសជុលម៉ាស៊ីនធនតូច | 2 | វគ្គ | 5125 | វិទ្យាស្ថានពហុបច្ចេកទេស | | ✓ |
| 70509 | អង្គ រមាស | ជួសជុលម៉ូតូ | 1 | វគ្គ | 600 | វិទ្យាស្ថានពហុបច្ចេកទេស | | ✓ |
| 70509 | អង្គ រមាស | កុំព្យូទ័រ | 1 | វគ្គ | 760 | វិទ្យាស្ថានពហុបច្ចេកទេស | | ✓ |
| 70509 | អង្គ រមាស | ផ្តល់ការចាក់វ៉ាក់សាំងដល់កុមារ | 120 | ថ្ងៃ | 1920 | មន្ទីរសុខាភិបាល | | ? |
| 70509 | អង្គ រមាស | ស្រាវជ្រាវនិងព្យាបាលជំងឺរបេង | 48 | ថ្ងៃ | 787 | មន្ទីរសុខាភិបាល | | ? |
| 70509 | អង្គ រមាស | បង្កើត/ពង្រឹងថ្នាក់អក្ខរកម្ម | 1 | ថ្នាក់ | 2808 | មន្ទីរអប់រំ យុវជន និងកីឡា | | ? |
| **រដ្ឋបាលនិងសន្តិសុខ** | | | | | | | | |
| 70509 | អង្គ រមាស | ផ្សព្វផ្សាយលើកកំពស់យល់ដឹងដល់សហគមន៍ | 1 | លើក | 600 | មន្ទីរសង្គមកិច្ច អតីតយុទ្ធជន និងយុវនីតិសម្បទា | | ? |
| **យេនឌ័រ** | | | | | | | | |
| 70509 | អង្គ រមាស | ផ្សព្វផ្សាយច្បាប់ប្រឆាំងអំពើហិង្សាក្នុងគ្រួសារ | 1 | វគ្គ | 246 | មន្ទីរកិច្ចការនារី | PIF | ✓ |
| 70509 | អង្គ រមាស | ការតដេរ | 1 | វគ្គ | 800 | វិទ្យាស្ថានពហុបច្ចេកទេស | | ✓ |
| 70509 | អង្គ រមាស | កែសម្ផស្ស.សំអាងការ | 2 | វគ្គ | 2378 | វិទ្យាស្ថានពហុបច្ចេកទេស | | ✓ |
| 70509 | អង្គ រមាស | ផ្សព្វផ្សាយច្បាប់ប្រឆាំងការជួញដូរស្ត្រីនិងកុមារ | 1 | វគ្គ | 246 | មន្ទីរកិច្ចការនារី | PIF | ✓ |
| 70509 | អង្គ រមាស | កែឆ្នៃម្ហូបអាហារ | 1 | វគ្គ | 1640 | មន្ទីរការងារនិងបណ្តុះបណ្តាលវិជ្ជាជីវៈ | | ? |

## ៩.២.១០ កិច្ចព្រមព្រៀងបណ្តោះអាសន្នសម្រាប់ឆ្នាំ២០០៩ក្នុងមួយសិក្ខាសាលាសមាហរណកម្មស្រុកឆ្នាំ២០០៨សម្រាប់ ឃុំៈ ល្អាង

| កូដឃុំ | ឃុំ/សង្កាត់ | កិច្ចព្រមព្រៀងបណ្តោះអាសន្ន | | | | អ្នកគាំទ្រ | ប្រភពថវិកា | មានក្នុង CIP មុន DIW |
|---|---|---|---|---|---|---|---|---|
| | | ឈ្មោះគំរោង | បរិមាណ | ឯកតា | តំលៃប៉ាន់ស្មាន (ពាន់រៀល) | | | |
| **សេដ្ឋកិច្ច** | | | | | | | | |
| 70510 | ល្អាង | ការចិញ្ចឹមជន្លេន | 1 | វគ្គ | 1640 | វិទ្យាស្ថានពហុបច្ចេកទេស | | ☐ |
| 70510 | ល្អាង | វគ្គបច្ចេកទេសការចិញ្ចឹមមាន់-ទា | 1 | វគ្គ | 1700 | វិទ្យាស្ថានពហុបច្ចេកទេស | | ☐ |
| 70510 | ល្អាង | វគ្គបច្ចេកទេសចិញ្ចឹមត្រី | 1 | វគ្គ | 1640 | វិទ្យាស្ថានពហុបច្ចេកទេស | | ☐ |
| 70510 | ល្អាង | បន្លែសរីរាង្គ | 1 | វគ្គ | 1640 | វិទ្យាស្ថានពហុបច្ចេកទេស | | ☐ |
| 70510 | ល្អាង | វគ្គស្រែបង្ហាញដំណាំស្រូវ | 1 | វគ្គ | 1900 | វិទ្យាស្ថានពហុបច្ចេកទេស | | ☐ |
| 70510 | ល្អាង | វគ្គបច្ចេកទេសជីកំប៉ុស្ដិ៍ | 1 | វគ្គ | 1640 | វិទ្យាស្ថានពហុបច្ចេកទេស | | ☐ |
| **សង្គមកិច្ច** | | | | | | | | |
| 70510 | ល្អាង | ថែទាំនិងជួសជុលម៉ាស៊ីនធនតូច | 1 | វគ្គ | 4400 | វិទ្យាស្ថានពហុបច្ចេកទេស | | ☐ |
| 70510 | ល្អាង | ជួសជុលម៉ូតូ | 1 | វគ្គ | 1100 | វិទ្យាស្ថានពហុបច្ចេកទេស | | ☐ |
| 70510 | ល្អាង | ជួសជុលទូរទស្សន៍ | 1 | វគ្គ | 1100 | វិទ្យាស្ថានពហុបច្ចេកទេស | | ☐ |
| 70510 | ល្អាង | បណ្តុះបណ្តាលជំនាញវិជ្ជាជីវៈជួសជុលរថយន្ត | 1 | វគ្គ | 1394 | វិទ្យាស្ថានពហុបច្ចេកទេស | | ☐ |
| 70510 | ល្អាង | បណ្តុះបណ្តាលជំនាញវិជ្ជាជីវៈកុំព្យូទ័រ | 1 | វគ្គ | 600 | វិទ្យាស្ថានពហុបច្ចេកទេស | | ☐ |
| 70510 | ល្អាង | បណ្តុះបណ្តាលជំនាញវិជ្ជាជីវៈជួសជុលម៉ូតូ | 1 | វគ្គ | 820 | វិទ្យាស្ថានពហុបច្ចេកទេស | | ☐ |
| 70510 | ល្អាង | ស្រាវជ្រាវនិងព្យាបាលជំងឺរបេង | 48 | ថ្ងៃ | 787 | មន្ទីរសុខាភិបាល | | ☐ |
| 70510 | ល្អាង | ផ្តល់ការចាក់វ៉ាក់សាំងដល់កុមារ | 72 | ថ្ងៃ | 1152 | មន្ទីរសុខាភិបាល | | ☐ |

| កូដឃុំ | ឃុំ/សង្កាត់ | កិច្ចព្រមព្រៀងបណ្តោះអាសន្ន | | | | អ្នកគាំទ្រ | ប្រភពថវិកា | មានក្នុង CIP មុន DIW |
|---|---|---|---|---|---|---|---|---|
| | | ឈ្មោះគំរោង | បរិមាណ | ឯកតា | តំលៃប៉ាន់ស្មាន (ពាន់រៀល) | | | |
| **ការគ្រប់គ្រងធនធានធម្មជាតិនិងបរិស្ថាន** | | | | | | | | |
| 70510 | ល្អាង | ផ្សព្វផ្សាយច្បាប់ស្តីពីព្រៃឈើ | 1 | លើក | 1640 | រដ្ឋបាលព្រៃឈើ | | ? |
| **រដ្ឋបាលនិងសន្តិសុខ** | | | | | | | | |
| 70510 | ល្អាង | ផ្សព្វផ្សាយលើកកំពស់យល់ដឹងដល់សហគមន៍ | 1 | លើក | 600 | មន្ទីរសង្គមកិច្ច អតីតយុទ្ធជន និងយុវនីតិសម្បទា | | ? |
| **យេនឌ័រ** | | | | | | | | |
| 70510 | ល្អាង | បណ្តុះបណ្តាលវិជ្ជាជីវៈតម្បាញ | 1 | វគ្គ | 1250 | វិទ្យាស្ថានពហុបច្ចេកទេស | | ? |
| 70510 | ល្អាង | ផ្សព្វផ្សាយច្បាប់ប្រឆាំងអំពើហឹង្សាក្នុងគ្រួសារ | 1 | វគ្គ | 246 | មន្ទីរកិច្ចការនារី | PIF | ✓ |
| 70510 | ល្អាង | ផ្សព្វផ្សាយច្បាប់ប្រឆាំងការជួញដូរស្ត្រីនិងកុមារ | 1 | វគ្គ | 246 | មន្ទីរកិច្ចការនារី | PIF | ✓ |

*ប្រភព: CDPD, លទ្ធផលពិគ្រោះយោបល់បច្ចេកទេសលំអិតថ្នាក់ស្រុក ពីសិក្ខាសាលាសមាហរណកម្មថ្នាក់ស្រុក*

## ៨.៣ លទ្ធផលគម្រោង និងតម្លៃប៉ាន់ស្មាននិងជាក់ស្តែង នៃគម្រោងមូលនិធិឃុំ ២០០៩_២០០៨ តាមបណ្តាឃុំ

| ឃុំ | ប្រភេទគំរោង | ឆ្នាំ ថវិកា | លទ្ធផលគំរោង | | បរិមាណ | ឯកតា | តំលៃឯកតា (លានរៀល) | |
|---|---|---|---|---|---|---|---|---|
| | | | ពិពណ៌នា | ប្រភេទ | | | ប៉ាន់ស្មាន | ជាក់ស្តែង |
| ដំណាក់សុក្រំ | គមនាគមន៍ជនបទ | 2005 | ផ្លូវដី | ជួសជុល | 1.6 | គីឡូម៉ែត្រ | 20.55 | 20.55 |
| ដំណាក់សុក្រំ | គមនាគមន៍ជនបទ | 2006 | លូកាត់ផ្លូវភ្លោះ | ថ្មី | 1 | កន្លែង | 4.42 | 11.10 |
| ដំណាក់សុក្រំ | គមនាគមន៍ជនបទ | 2006 | លូជ្រុងទោល | ថ្មី | 1 | កន្លែង | 6.19 | 11.10 |
| ដំណាក់សុក្រំ | គមនាគមន៍ជនបទ | 2006 | លូកាត់ផ្លូវទោល | ថ្មី | 1 | កន្លែង | 2.00 | 11.10 |
| ដំណាក់សុក្រំ | គមនាគមន៍ជនបទ | 2006 | ផ្លូវដី | ថ្មី | 0.8 | គីឡូម៉ែត្រ | 16.52 | 16.00 |
| ដំណាក់សុក្រំ | ផ្គត់ផ្គង់ទឹកស្អាត តំបន់ជនបទ | 2006 | អណ្តូងខួងដាក់ស្នប់ វេរិនលេខ៦ | ថ្មី | 6 | កន្លែង | 10.86 | 10.84 |
| ដំណាក់សុក្រំ | គមនាគមន៍ជនបទ | 2007 | | ជួសជុល | 0 | | 0 | 17.5 |
| ដំណាក់សុក្រំ | គមនាគមន៍ជនបទ | 2008 | លូកាត់ផ្លូវទោល | ថ្មី | 1 | កន្លែង | 2.43 | 2.42 |
| ដងទង់ | គមនាគមន៍ជនបទ | 2005 | ផ្លូវគ្រួសក្រហម | ថ្មី | 3.15 | គីឡូម៉ែត្រ | 22.64 | 23.39 |
| ដងទង់ | គមនាគមន៍ជនបទ | 2006 | លូកាត់ផ្លូវទោល | ថ្មី | 2 | កន្លែង | 4.00 | 10.58 |
| ដងទង់ | គមនាគមន៍ជនបទ | 2006 | លូកាត់ផ្លូវភ្លោះ | ថ្មី | 2 | កន្លែង | 7.76 | 10.60 |
| ដងទង់ | ផ្គត់ផ្គង់ទឹកស្អាត តំបន់ជនបទ | 2006 | អណ្តូងខួងដាក់ស្នប់ វេរិនលេខ៦ | ថ្មី | 5 | កន្លែង | 9.05 | 9.00 |
| ដងទង់ | គមនាគមន៍ជនបទ | 2006 | ផ្លូវគ្រួសក្រហម | ថ្មី | 4 | គីឡូម៉ែត្រ | 25.68 | 24.90 |
| ដងទង់ | គមនាគមន៍ជនបទ | 2006 | លូកាត់ផ្លូវភ្លោះ | ថ្មី | 2 | កន្លែង | 7.76 | 10.58 |
| ដងទង់ | គមនាគមន៍ជនបទ | 2006 | ផ្លូវគ្រួសក្រហម | ថ្មី | 2.27 | គីឡូម៉ែត្រ | 24.58 | 19.97 |

| ឃុំ | ប្រភេទគំរោង | ឆ្នាំ ថវិកា | លទ្ធផលគំរោង | | បរិមាណ | ឯកតា | តំលៃឯកតា (លានរៀល) | |
|---|---|---|---|---|---|---|---|---|
| | | | ពិពណ៌នា | ប្រភេទ | | | ប៉ាន់ស្មាន | ជាក់ស្តែង |
| ដងទង់ | គមនាគមន៏ជនបទ | 2006 | លូកាត់ផ្លូវទោល | ថ្មី | 2 | កន្លែង | 4.00 | 10.60 |
| ដងទង់ | គមនាគមន៏ជនបទ | 2007 | ផ្លូវគ្រួសក្រហម | ធ្វើអោយប្រសើរ | 1.447 | គីឡូម៉ែត្រ | 21.90 | 21.90 |
| ដងទង់ | ផ្គត់ផ្គង់ទឹកស្អាត តំបន់ជនបទ | 2007 | អណ្តូងខួងដាក់ស្នប់ វេអិនលេខ៦ | ថ្មី | 3 | កន្លែង | 6.41 | 6.00 |
| ដងទង់ | គមនាគមន៏ជនបទ | 2008 | ផ្លូវគ្រួសក្រហម | ធ្វើអោយប្រសើរ | 1.43 | គីឡូម៉ែត្រ | 30.94 | 30.44 |
| ដងទង់ | ផ្គត់ផ្គង់ទឹកស្អាត តំបន់ជនបទ | 2008 | អណ្តូងខួងដាក់ស្នប់ វេអិនលេខ៦ | ថ្មី | 3 | កន្លែង | 9.24 | 9.21 |
| ខ្វាយខាងជើង | គមនាគមន៏ជនបទ | 2005 | ផ្លូវគ្រួសក្រហម | ថ្មី | 1.1 | គីឡូម៉ែត្រ | 8.03 | 19.06 |
| ខ្វាយខាងជើង | គមនាគមន៏ជនបទ | 2005 | ផ្លូវគ្រួសក្រហម | ថ្មី | 2 | គីឡូម៉ែត្រ | 11.03 | 11.00 |
| ខ្វាយខាងជើង | គមនាគមន៏ជនបទ | 2006 | លូកាត់ផ្លូវទោល | ថ្មី | 2 | កន្លែង | 4.00 | 4.10 |
| ខ្វាយខាងជើង | គមនាគមន៏ជនបទ | 2006 | លូកាត់ផ្លូវ( ទូទៅ) | ថ្មី | 1 | កន្លែង | 1.35 | 4.10 |
| ខ្វាយខាងជើង | ផ្គត់ផ្គង់ទឹកស្អាត តំបន់ជនបទ | 2006 | អណ្តូងខួងដាក់ស្នប់ វេអិនលេខ៦ | ថ្មី | 10 | កន្លែង | 18.10 | 18.10 |
| ខ្វាយខាងជើង | គមនាគមន៏ជនបទ | 2006 | ផ្លូវគ្រួសក្រហម | ថ្មី | 1.9 | គីឡូម៉ែត្រ | 12.93 | 12.65 |
| ខ្វាយខាងជើង | ផ្គត់ផ្គង់ទឹកស្អាត តំបន់ជនបទ | 2007 | អណ្តូងខួងដាក់ស្នប់ វេអិនលេខ៦ | ថ្មី | 6 | កន្លែង | 12.82 | 12.18 |
| ខ្វាយខាងជើង | គមនាគមន៏ជនបទ | 2007 | ផ្លូវគ្រួសក្រហម | ជួសជុល | 1.35 | គីឡូម៉ែត្រ | 13.31 | 11.49 |
| ខ្វាយខាងជើង | គមនាគមន៏ជនបទ | 2008 | លូកាត់ផ្លូវទោល | ថ្មី | 1 | កន្លែង | 3.66 | 3.64 |
| ខ្វាយខាងជើង | គមនាគមន៏ជនបទ | 2008 | ផ្លូវគ្រួសក្រហម | ធ្វើអោយប្រសើរ | 1.05 | គីឡូម៉ែត្រ | 17.74 | 17.68 |
| ខ្វាយខាងត្បូង | គមនាគមន៏ជនបទ | 2006 | ផ្លូវដី | ជួសជុល | 0.8 | គីឡូម៉ែត្រ | 17.90 | 17.36 |

| ឃុំ | ប្រភេទគំរោង | ឆ្នាំ ថវិកា | លទ្ធផលគំរោង | | បរិមាណ | ឯកតា | តំលៃឯកតា (លានរៀល) | |
|---|---|---|---|---|---|---|---|---|
| | | | ពិពណ៌នា | ប្រភេទ | | | ប៉ាន់ស្មាន | ជាក់ស្តែង |
| ខ្នាយខាងត្បូង | គមនាគមន៏ជនបទ | 2006 | លូជ្រុងភ្លោះ | ថ្មី | 1 | កន្លែង | 11.31 | 17.90 |
| ខ្នាយខាងត្បូង | គមនាគមន៏ជនបទ | 2006 | លូកាត់ផ្លូវទោល | ថ្មី | 4 | កន្លែង | 8.00 | 17.90 |
| ខ្នាយខាងត្បូង | គមនាគមន៏ជនបទ | 2007 | លូកាត់ផ្លូវទោល | ថ្មី | 6 | កន្លែង | 10.45 | 8.65 |
| ខ្នាយខាងត្បូង | គមនាគមន៏ជនបទ | 2007 | ផ្លូវដី | ជួសជុល | 1.5 | គីឡូម៉ែត្រ | 33.45 | 16.00 |
| ខ្នាយខាងត្បូង | គមនាគមន៏ជនបទ | 2008 | ផ្លូវគ្រួសក្រហម | ធ្វើអោយប្រសើរ | 1.5 | គីឡូម៉ែត្រ | 35.15 | 34.99 |
| មានរិទ្ធិ | គមនាគមន៏ជនបទ | 2005 | ផ្លូវគ្រួសក្រហម | ថ្មី | 4.2 | គីឡូម៉ែត្រ | 33.62 | 33.62 |
| មានរិទ្ធិ | គមនាគមន៏ជនបទ | 2006 | ផ្លូវគ្រួសក្រហម | ថ្មី | 3.657 | គីឡូម៉ែត្រ | 50.85 | 49.30 |
| មានរិទ្ធិ | គមនាគមន៏ជនបទ | 2006 | លូកាត់ផ្លូវទោល | ថ្មី | 1 | កន្លែង | 1.91 | 8.69 |
| មានរិទ្ធិ | គមនាគមន៏ជនបទ | 2006 | លូកាត់ផ្លូវភ្លោះ | ថ្មី | 2 | កន្លែង | 7.93 | 8.69 |
| មានរិទ្ធិ | គមនាគមន៏ជនបទ | 2007 | ផ្លូវដី | ធ្វើអោយប្រសើរ | 2.168 | គីឡូម៉ែត្រ | 22.29 | 21.68 |
| មានរិទ្ធិ | គមនាគមន៏ជនបទ | 2007 | | ជួសជុល | 0 | | 0 | 6.5 |
| មានរិទ្ធិ | គមនាគមន៏ជនបទ | 2008 | ផ្លូវគ្រួសក្រហម | ធ្វើអោយប្រសើរ | 1.83 | គីឡូម៉ែត្រ | 31.27 | 31.10 |
| ស្រែជាខាងជើង | គមនាគមន៏ជនបទ | 2005 | ផ្លូវដី | ជួសជុល | 1.075 | គីឡូម៉ែត្រ | 23.02 | 23.02 |
| ស្រែជាខាងជើង | គមនាគមន៏ជនបទ | 2006 | ផ្លូវដី | ថ្មី | 1.845 | គីឡូម៉ែត្រ | 33.50 | 33.74 |
| ស្រែជាខាងជើង | គមនាគមន៏ជនបទ | 2006 | លូកាត់ផ្លូវទោល | ថ្មី | 4 | កន្លែង | 6.04 | 5.80 |
| ស្រែជាខាងជើង | គមនាគមន៏ជនបទ | 2007 | លូជ្រុង | ថ្មី | 1 | កន្លែង | 22.12 | 18.95 |

| ឃុំ | ប្រភេទគំរោង | ឆ្នាំ ថវិកា | លទ្ធផលគំរោង | | បរិមាណ | ឯកតា | តំលៃឯកតា (លានរៀល) | |
|---|---|---|---|---|---|---|---|---|
| | | | ពិពណ៌នា | ប្រភេទ | | | ប៉ាន់ស្មាន | ជាក់ស្តែង |
| ស្រែជាខាងជើង | គមនាគមន៏ជនបទ | 2008 | ផ្លូវគ្រួសក្រហម | ជួសជុល | 0.65 | គីឡូម៉ែត្រ | 16.92 | 16.32 |
| ស្រែជាខាងជើង | គមនាគមន៏ជនបទ | 2008 | លូកាត់ផ្លូវទោល | ថ្មី | 1 | កន្លែង | 4.98 | 4.97 |
| ស្រែជាខាងត្បូង | គមនាគមន៏ជនបទ | 2005 | ផ្លូវគ្រួសក្រហម | ថ្មី | 2.22 | គីឡូម៉ែត្រ | 15.93 | 15.39 |
| ស្រែជាខាងត្បូង | គមនាគមន៏ជនបទ | 2006 | ផ្លូវដី | ជួសជុល | 0.85 | គីឡូម៉ែត្រ | 15.62 | 15.00 |
| ស្រែជាខាងត្បូង | គមនាគមន៏ជនបទ | 2006 | លូកាត់ផ្លូវទោល | ថ្មី | 1 | កន្លែង | 1.35 | 16.70 |
| ស្រែជាខាងត្បូង | គមនាគមន៏ជនបទ | 2006 | លូជ្រុងភ្លោះ | ថ្មី | 1 | កន្លែង | 17.22 | 16.70 |
| ស្រែជាខាងត្បូង | គមនាគមន៏ជនបទ | 2007 | ផ្លូវដី | ជួសជុល | 0.994 | គីឡូម៉ែត្រ | 16.88 | 16.89 |
| ស្រែជាខាងត្បូង | គមនាគមន៏ជនបទ | 2007 | លូកាត់ផ្លូវភ្លោះ | ថ្មី | 1 | កន្លែង | 4.03 | 3.48 |
| ស្រែជាខាងត្បូង | គមនាគមន៏ជនបទ | 2008 | ផ្លូវដី | ធ្វើអោយប្រសើរ | 0.6 | គីឡូម៉ែត្រ | 18.72 | 18.12 |
| ស្រែជាខាងត្បូង | គមនាគមន៏ជនបទ | 2008 | លូកាត់ផ្លូវទោល | ថ្មី | 1 | កន្លែង | 2.43 | 2.40 |
| ទទុង | គមនាគមន៏ជនបទ | 2005 | | ជួសជុល | 0 | | 0 | 23.836 |
| ទទុង | គមនាគមន៏ជនបទ | 2006 | លូជ្រុងទោល | ថ្មី | 1 | កន្លែង | 8.49 | 20.50 |
| ទទុង | គមនាគមន៏ជនបទ | 2006 | ផ្លូវគ្រួសក្រហម | ថ្មី | 5.474 | គីឡូម៉ែត្រ | 49.93 | 51.50 |
| ទទុង | គមនាគមន៏ជនបទ | 2006 | លូជ្រុងភ្លោះ | ថ្មី | 1 | កន្លែង | 17.22 | 20.50 |
| ទទុង | គមនាគមន៏ជនបទ | 2007 | ផ្លូវគ្រួសក្រហម | ជួសជុល | 1.1 | គីឡូម៉ែត្រ | 16.25 | 16.25 |
| ទទុង | គមនាគមន៏ជនបទ | 2007 | លូកាត់ផ្លូវទោល | ថ្មី | 3 | កន្លែង | 8.03 | 6.60 |

| ឃុំ | ប្រភេទគំរោង | ឆ្នាំ | លទ្ធផលគំរោង | | បរិមាណ | ឯកតា | តំលៃឯកតា (លានរៀល) | |
|---|---|---|---|---|---|---|---|---|
| | | ថវិកា | ពិពណ៌នា | ប្រភេទ | | | ប៉ាន់ស្មាន | ជាក់ស្តែង |
| អង្គ រមាស | គមនាគមន៏ជនបទ | 2005 | | ជួសជុល | 0 | | 0 | 31.425 |
| អង្គ រមាស | គមនាគមន៏ជនបទ | 2006 | លូជ្រុងទោល | ថ្មី | 1 | កន្លែង | 6.64 | 11.30 |
| អង្គ រមាស | ផ្គត់ផ្គង់ទឹកស្អាត តំបន់ជនបទ | 2006 | អណ្តូងខួងដាក់ស្នប់ វេអិនលេខ៦ | ថ្មី | 5 | កន្លែង | 8.79 | 8.76 |
| អង្គ រមាស | គមនាគមន៏ជនបទ | 2006 | លូកាត់ផ្លូវទោល | ថ្មី | 3 | កន្លែង | 5.04 | 11.30 |
| អង្គ រមាស | គមនាគមន៏ជនបទ | 2006 | ផ្លូវគ្រួសក្រហម | ថ្មី | 6.082 | គីឡូម៉ែត្រ | 61.23 | 58.42 |
| អង្គ រមាស | គមនាគមន៏ជនបទ | 2006 | លូជ្រុង | ជួសជុល | 1 | កន្លែង | 0.55 | 11.30 |
| អង្គ រមាស | ប្រព័ន្ធស្រោចស្រប | 2007 | លូទោលដែលមានទ្វារទឹក | ថ្មី | 3 | កន្លែង | 12.62 | 10.50 |
| អង្គ រមាស | គមនាគមន៏ជនបទ | 2007 | ផ្លូវគ្រួសក្រហម | ធ្វើអោយប្រសើរ | 1.6 | គីឡូម៉ែត្រ | 15.84 | 14.00 |
| អង្គ រមាស | គមនាគមន៏ជនបទ | 2008 | ផ្លូវដី | ជួសជុល | 0.31 | គីឡូម៉ែត្រ | 6.77 | 6.70 |
| អង្គ រមាស | គមនាគមន៏ជនបទ | 2008 | ផ្លូវគ្រួសក្រហម | ធ្វើអោយប្រសើរ | 1.5 | គីឡូម៉ែត្រ | 22.44 | 22.40 |
| ល្អាង | គមនាគមន៏ជនបទ | 2005 | ផ្លូវដី | ជួសជុល | 1.15 | គីឡូម៉ែត្រ | 23.70 | 23.70 |
| ល្អាង | គមនាគមន៏ជនបទ | 2006 | ផ្លូវដី | ថ្មី | 1.4 | គីឡូម៉ែត្រ | 25.62 | 24.80 |
| ល្អាង | ផ្គត់ផ្គង់ទឹកស្អាត តំបន់ជនបទ | 2006 | អណ្តូងខួងដាក់ស្នប់ វេអិនលេខ៦ | ថ្មី | 5 | កន្លែង | 8.79 | 8.75 |
| ល្អាង | គមនាគមន៏ជនបទ | 2006 | លូកាត់ផ្លូវទោល | ថ្មី | 3 | កន្លែង | 5.70 | 5.54 |
| ល្អាង | គមនាគមន៏ជនបទ | 2007 | លូជ្រុង | ជួសជុល | 1 | កន្លែង | 1.99 | 1.69 |
| ល្អាង | គមនាគមន៏ជនបទ | 2007 | ផ្លូវដី | ធ្វើអោយប្រសើរ | 0.7 | គីឡូម៉ែត្រ | 17.57 | 8.50 |

| ឃុំ | ប្រភេទគំរោង | ឆ្នាំថវិកា | លទ្ធផលគំរោង | | បរិមាណ | ឯកតា | តំលៃឯកតា (លានរៀល) | |
|---|---|---|---|---|---|---|---|---|
| | | | ពិពណ៌នា | ប្រភេទ | | | ប៉ាន់ស្មាន | ជាក់ស្តែង |
| ល្វាង | ផ្គត់ផ្គង់ទឹកស្អាត តំបន់ជនបទ | 2007 | អណ្តូងខួងដាក់ស្នប់ វេអិនលេខ៦ | ថ្មី | 7 | កន្លែង | 10.96 | 14.70 |
| ល្វាង | គមនាគមន៏ជនបទ | 2008 | លូជ្រុងទោល | ថ្មី | 1 | កន្លែង | 13.03 | 15.15 |
| ល្វាង | គមនាគមន៏ជនបទ | 2008 | លូកាត់ផ្លូវទោល | ថ្មី | 1 | កន្លែង | 2.32 | 15.15 |
| ល្វាង | គមនាគមន៏ជនបទ | 2008 | ផ្លូវគ្រួសក្រហម | ធ្វើអោយប្រសើរ | 2.1 | គីឡូម៉ែត្រ | 34.53 | 34.40 |

*ប្រភព:* PID

## ៨.៤ ការចំណាយនៃមូលនិធិឃុំសរុប តាមបណ្តាឃុំ និងវិស័យក្នុងចន្លោះ ឆ្នាំ២០០៤_២០០៨

| វិស័យ | តម្លៃសរុបគិតជាលានរៀល | | | | | | | | | |
|---|---|---|---|---|---|---|---|---|---|---|
| | ដំណាក់សុក្រំ | ដងទង់ | ខ្នាយខាងជើង | ខ្នាយខាងត្បូង | មានរិទ្ធិ | ស្រែជាខាងជើង | ស្រែជាខាងត្បូង | ទទុង | អង្គរមាស | ល្វាង |
| គមនាគមន៏ជនបទ | 67.57 | 141.78 | 79.62 | 94.90 | 150.89 | 102.79 | 87.98 | 128.69 | 144.25 | 113.78 |
| ផ្គត់ផ្គង់ទឹកស្អាត តំបន់ជនបទ | 10.84 | 24.21 | 30.28 | | | | | | 8.76 | 23.45 |
| ប្រព័ន្ធស្រោចស្រប | | | | | | | | | 10.50 | |

*ប្រភព:* PID

## ៨.៤ គម្រោងមូលនិធិឃុំឆ្នាំ២០០៩ដាក់ស្តែងតាមឃុំ

| ឃុំសង្កាត់ | ប្រភេទគម្រោង | លទ្ធផលគម្រោង | | បរិមាណ | ខ្នាត | ប្រភពថវិការ (រៀល) | | |
|---|---|---|---|---|---|---|---|---|
| | | បរិយាយ | ប្រភេទ | | | សរុប | ឃុំសង្កាត់ | ទុនចូលរួម |
| ដំណាក់សុក្រំ | គមនាគមន៍ជនបទ | ផ្លូវដី | ធ្វើអោយប្រសើរ | 0.7 | គ.ម | 37,662,964 | 37,662,964 | 0 |
| ដំណាក់សុក្រំ | គមនាគមន៍ជនបទ | លូមូលកាត់ផ្លូវភ្លោះ ០.៨ម | ថ្មី | 1 | កន្លែង | 37,662,964 | 37,662,964 | 0 |
| ដំណាក់សុក្រំ | គមនាគមន៍ជនបទ | លូមូលកាត់ផ្លូវទោល ០.៦ម | ថ្មី | 2 | កន្លែង | 37,662,964 | 37,662,964 | 0 |
| ដំណាក់សុក្រំ | គមនាគមន៍ជនបទ | លូមូលកាត់ផ្លូវទោល ០.៦ម | ថ្មី | 1 | កន្លែង | 37,662,964 | 37,662,964 | 0 |
| ដំណាក់សុក្រំ | ផ្គត់ផ្គង់ទឹកស្អាតតំបន់ជនបទ | អណ្តូងខួងដាក់ស្នប់ វ៉េអិន (VN) លេខ៦ | ថ្មី | 1 | កន្លែង | 17,555,832 | 17,555,832 | 0 |
| ដំណាក់សុក្រំ | ផ្គត់ផ្គង់ទឹកស្អាតតំបន់ជនបទ | អណ្តូងខួងដាក់ស្នប់ វ៉េអិន (VN) លេខ៦ | ថ្មី | 3 | កន្លែង | 17,555,832 | 17,555,832 | 0 |
| ដំណាក់សុក្រំ | ផ្គត់ផ្គង់ទឹកស្អាតតំបន់ជនបទ | អណ្តូងខួងដាក់ស្នប់ វ៉េអិន (VN) លេខ៦ | ថ្មី | 1 | កន្លែង | 17,555,832 | 17,555,832 | 0 |
| ដំណាក់សុក្រំ | ផ្គត់ផ្គង់ទឹកស្អាតតំបន់ជនបទ | អណ្តូងខួងដាក់ស្នប់ វ៉េអិន (VN) លេខ៦ | ថ្មី | 1 | កន្លែង | 17,555,832 | 17,555,832 | 0 |
| ដំណាក់សុក្រំ | ផ្គត់ផ្គង់ទឹកស្អាតតំបន់ជនបទ | អណ្តូងខួងដាក់ស្នប់ វ៉េអិន (VN) លេខ៦ | ថ្មី | 1 | កន្លែង | 17,555,832 | 17,555,832 | 0 |
| ដំណាក់សុក្រំ | កសិកម្ម | បណ្តុះបណ្តាលអំពីការចញ្ចឹមមាន់/ទា | ថ្មី | 1 | វគ្គ | 16,205,600 | 16,205,600 | 0 |
| ដំណាក់សុក្រំ | កសិកម្ម | ការធ្វើបង្ហាញអំពីការចិញ្ចឹមមាន់/ទា | ថ្មី | 7 | បង្ហាញ | 16,205,600 | 16,205,600 | 0 |
| ដំណាក់សុក្រំ | កសិកម្ម | ការធ្វើបង្ហាញអំពីការចិញ្ចឹមមាន់/ទា | ថ្មី | 7 | បង្ហាញ | 16,205,600 | 16,205,600 | 0 |

| ឃុំសង្កាត់ | ប្រភេទគម្រោង | លទ្ធផលគម្រោង | | បរិមាណ | ខ្នាត | ប្រភពថវិការ (រៀល) | | |
|---|---|---|---|---|---|---|---|---|
| | | បរិយាយ | ប្រភេទ | | | សរុប | ឃុំសង្កាត់ | ទុនចូលរួម |
| ដំណាក់សុក្រំ | កសិកម្ម | ការធ្វើបង្ហាញអំពីការចិញ្ចឹមមាន់/ទា | ថ្មី | 7 | បង្ហាញ | 16,205,600 | 16,205,600 | 0 |
| ដំណាក់សុក្រំ | កសិកម្ម | ការធ្វើបង្ហាញអំពីការចិញ្ចឹមមាន់/ទា | ថ្មី | 7 | បង្ហាញ | 16,205,600 | 16,205,600 | 0 |
| ដំណាក់សុក្រំ | កសិកម្ម | ការធ្វើបង្ហាញអំពីការចិញ្ចឹមមាន់/ទា | ថ្មី | 7 | បង្ហាញ | 16,205,600 | 16,205,600 | 0 |
| ដងទង់ | គមនាគមន៍ជនបទ | ផ្លូវក្រួសក្រហម | ធ្វើអោយប្រសើរ | 1.4 | គ.ម | 40,286,632 | 40,286,632 | 0 |
| ដងទង់ | គមនាគមន៍ជនបទ | លូជ្រុងទោល ២ម x១.៥ម | ថ្មី | 1 | កន្លែង | 40,286,632 | 40,286,632 | 0 |
| ខ្នាយខាងជើង | ផ្គត់ផ្គង់ទឹកស្អាតតំបន់ជនបទ | អណ្តូងខួងដាក់ស្នប់ វ៉េអិន (VN) លេខ៦ | ថ្មី | 2 | កន្លែង | 12,539,880 | 12,539,880 | 0 |
| ខ្នាយខាងជើង | ផ្គត់ផ្គង់ទឹកស្អាតតំបន់ជនបទ | អណ្តូងខួងដាក់ស្នប់ វ៉េអិន (VN) លេខ៦ | ថ្មី | 2 | កន្លែង | 12,539,880 | 12,539,880 | 0 |
| ខ្នាយខាងជើង | ផ្គត់ផ្គង់ទឹកស្អាតតំបន់ជនបទ | អណ្តូងខួងដាក់ស្នប់ វ៉េអិន (VN) លេខ៦ | ថ្មី | 1 | កន្លែង | 12,539,880 | 12,539,880 | 0 |
| ខ្នាយខាងជើង | គមនាគមន៍ជនបទ | ផ្លូវក្រួសក្រហម | ធ្វើអោយប្រសើរ | 1.15 | គ.ម | 18,116,863 | 18,116,863 | 0 |
| ខ្នាយខាងជើង | គមនាគមន៍ជនបទ | លូមូលកាត់ផ្លូវទោល ០.៨ម | ថ្មី | 1 | កន្លែង | 18,116,863 | 18,116,863 | 0 |
| ខ្នាយខាងជើង | គមនាគមន៍ទីប្រជុំជន | បណ្តុះបណ្តាលអំពីការចិញ្ចឹមជ្រូក | ថ្មី | 1 | វគ្គ | 11,072,600 | 11,072,600 | 0 |
| ខ្នាយខាងជើង | គមនាគមន៍ទីប្រជុំជន | ការធ្វើបង្ហាញអំពីការចិញ្ចឹមជ្រូក | ថ្មី | 20 | បង្ហាញ | 11,072,600 | 11,072,600 | 0 |
| ខ្នាយខាងជើង | កសិកម្ម | បណ្តុះបណ្តាលអំពីការចញ្ចឹមមាន់/ទា | ថ្មី | 1 | វគ្គ | 9,882,400 | 9,882,400 | 0 |
| ខ្នាយខាងជើង | កសិកម្ម | ការធ្វើបង្ហាញអំពីការចិញ្ចឹមមាន់/ទា | ថ្មី | 20 | បង្ហាញ | 9,882,400 | 9,882,400 | 0 |
| ខ្នាយខាងត្បូង | គមនាគមន៍ជនបទ | ផ្លូវដី | ធ្វើអោយប្រសើរ | 0.5 | គ.ម | 23,734,366 | 23,734,366 | 0 |
| ខ្នាយខាងត្បូង | គមនាគមន៍ជនបទ | លូមូលកាត់ផ្លូវទោល ១.០ម | ថ្មី | 1 | កន្លែង | 23,734,366 | 23,734,366 | 0 |

| ឃុំសង្កាត់ | ប្រភេទគម្រោង | លទ្ធផលគម្រោង | | បរិមាណ | ខ្នាត | ប្រភពថវិការ (រៀល) | | |
|---|---|---|---|---|---|---|---|---|
| | | បរិយាយ | ប្រភេទ | | | សរុប | ឃុំសង្កាត់ | ទុនចូលរួម |
| ខ្នាយខាងត្បូង | គមនាគមន៍ជនបទ | លូមូលកាត់ផ្លូវទោល ០.៨ម | ថ្មី | 1 | កន្លែង | 23,734,366 | 23,734,366 | 0 |
| ខ្នាយខាងត្បូង | កសិកម្ម | បណ្តុះបណ្តាលអំពីការដាំបន្លែ | ថ្មី | 1 | វគ្គ | 5,416,400 | 5,416,400 | 0 |
| ខ្នាយខាងត្បូង | កសិកម្ម | ការធ្វើបង្ហាញអំពីការដាំបន្លែ | ថ្មី | 20 | បង្ហាញ | 5,416,400 | 5,416,400 | 0 |
| មានរិទ្ធិ | គមនាគមន៍ជនបទ | ផ្លូវក្រួសក្រហម | ធ្វើអោយប្រសើរ | 1.5 | គ.ម | 32,804,882 | 32,804,882 | 0 |
| មានរិទ្ធិ | គមនាគមន៍ជនបទ | លូមូលកាត់ផ្លូវភ្លោះ ១.០ម | ថ្មី | 1 | កន្លែង | 32,804,882 | 32,804,882 | 0 |
| មានរិទ្ធិ | គមនាគមន៍ជនបទ | លូមូលកាត់ផ្លូវទោល ០.៦ម | ថ្មី | 2 | កន្លែង | 32,804,882 | 32,804,882 | 0 |
| មានរិទ្ធិ | កសិកម្ម | បណ្តុះបណ្តាលអំពីការចញ្ចឹមមាន់/ទា | ថ្មី | 2 | វគ្គ | 20,963,800 | 20,963,800 | 0 |
| មានរិទ្ធិ | កសិកម្ម | ការធ្វើបង្ហាញអំពីការចិញ្ចឹមមាន់/ទា | ថ្មី | 40 | បង្ហាញ | 20,963,800 | 20,963,800 | 0 |
| ស្រែជាខាងជើង | គមនាគមន៍ជនបទ | ផ្លូវក្រួសក្រហម | ធ្វើអោយប្រសើរ | 2 | គ.ម | 26,086,324 | 26,086,324 | 0 |
| ស្រែជាខាងត្បូង | គមនាគមន៍ជនបទ | ផ្លូវក្រួសក្រហម | ធ្វើអោយប្រសើរ | 1.5 | គ.ម | 22,135,641 | 22,135,641 | 0 |
| ស្រែជាខាងត្បូង | កសិកម្ម | បណ្តុះបណ្តាលអំពីការចិញ្ចឹមជ្រូក | ថ្មី | 1 | វគ្គ | 11,258,500 | 11,258,500 | 0 |
| ស្រែជាខាងត្បូង | កសិកម្ម | ការធ្វើបង្ហាញអំពីការចិញ្ចឹមជ្រូក | ថ្មី | 20 | បង្ហាញ | 11,258,500 | 11,258,500 | 0 |
| ទទុង | គមនាគមន៍ជនបទ | ផ្លូវក្រួសក្រហម | ធ្វើអោយប្រសើរ | 1.028 | គ.ម | 53,619,819 | 53,619,819 | 0 |
| ទទុង | គមនាគមន៍ជនបទ | ផ្លូវក្រួសក្រហម | ធ្វើអោយប្រសើរ | 1.13 | គ.ម | 53,619,819 | 53,619,819 | 0 |
| ទទុង | គមនាគមន៍ជនបទ | លូមូលកាត់ផ្លូវទោល ០.៦ម | ថ្មី | 2 | កន្លែង | 53,619,819 | 53,619,819 | 0 |
| ទទុង | កសិកម្ម | បណ្តុះបណ្តាលអំពីការចញ្ចឹមមាន់/ទា | ថ្មី | 1 | វគ្គ | 5,239,300 | 5,239,300 | 0 |
| ទទុង | កសិកម្ម | ការធ្វើបង្ហាញអំពីការចិញ្ចឹមមាន់/ទា | ថ្មី | 10 | បង្ហាញ | 5,239,300 | 5,239,300 | 0 |
| អង្គ រមាស | គមនាគមន៍ជនបទ | ផ្លូវក្រួសក្រហម | ធ្វើអោយប្រសើរ | 0.77 | គ.ម | 28,969,293 | 28,969,293 | 0 |

| ឃុំសង្កាត់ | ប្រភេទគម្រោង | លទ្ធផលគម្រោង | | បរិមាណ | ខ្នាត | ប្រភពថវិការ (រៀល) | | |
|---|---|---|---|---|---|---|---|---|
| | | បរិយាយ | ប្រភេទ | | | សរុប | ឃុំសង្កាត់ | ទុនចូលរួម |
| អង្គ រមាស | គមនាគមន៍ជនបទ | លូមូលកាត់ផ្លូវភ្លោះ ០.៨ម | ថ្មី | 2 | កន្លែង | 28,969,293 | 28,969,293 | 0 |
| អង្គ រមាស | គមនាគមន៍ជនបទ | លូមូលកាត់ផ្លូវទោល ០.៦ម | ថ្មី | 3 | កន្លែង | 28,969,293 | 28,969,293 | 0 |
| ល្អាង | គមនាគមន៍ជនបទ | ផ្លូវក្រួសក្រហម | ធ្វើអោយប្រសើរ | 1.4 | គ.ម | 15,729,032 | 15,729,032 | 0 |

*ប្រភព:* PID

# ៩ គម្រោងថ្នាក់ស្រុក ឆ្នាំ២០០៦-២០០៩

គម្រោងផ្តួចផ្តើមថ្នាក់ស្រុកបានផ្តល់មូលនិធិដោយដានីដា និងដេហ្វីត( Danida and DFID ) និងតាមរយៈ គម្រោងគាំទ្រការអភិវឌ្ឍប្រជាធិបតេយ្យតាមរយៈវិមជ្ឈការ និងវិសហមជ្ឈការ (ភី.អែស.ឌី.ឌី) PSDD (UNDP, DFID and SIDA).

## *ការផ្តល់មូលនិធិសម្រាប់ឆ្នាំ ២០០៦-២០០៨*

រវាងឆ្នាំ ២០០៦ និង២០០៨ មាន១៤ខេត្តផ្តល់មូលនិធិដោយ PSDD និង១០ ខេត្តទៀត ផ្តល់មូលនិធិដោយដានីដា និងដេហ្វីត (Danida and DFID). ។ បញ្ជីឈ្មោះខេត្ត និងអ្នកដែលផ្តល់មូលនិធិមានដូចខាងក្រោម :

*ដានីដា និងដេហ្វីត (Danida and DFID) បានផ្តល់មូលនិធិសម្រាប់ គម្រោងសាកល្បងពង្រឹងសមត្ថភាពថ្នាក់ស្រុក ( DIPs):*

| កំពង់ចាម | កំពង់ស្ពឺ | កោះកុង | ក្រចេះ | មណ្ឌលគីរី |
|---|---|---|---|---|
| ពោធិសាត់ | រតនះគីរី | សៀមរាប | ព្រះសីហនុ | កែប |

*PSDD បានផ្តល់មូលនិធិសម្រាប់ គម្រោងសាកល្បងពង្រឹងសមត្ថភាពថ្នាក់ស្រុក ( DIPs):*

| មន្ទាយមានជ័យ | បាត់ដំបង | កំពង់ឆ្នាំង | កណ្តាល | ភ្នំពេញ |
|---|---|---|---|---|
| ព្រៃវែង | ស្វាយរៀង | តាកែវ | កំពង់ធំ | ព្រះវិហារ |
| ស្ទឹងត្រែង | កំពត | ឧត្តមានជ័យ | ប៉ៃលិន | |

### *ការផ្តល់មូលនិធិសម្រាប់ឆ្នាំ ២០០៩*

ក្នុងឆ្នាំ២០០៩ មានការផ្លាស់ប្រែមួយទៅនឹងខេត្តមួយចំនួនដែលបានផ្តល់មូលនិធិដោយចរន្តពីរ ។ ដានីដា និងដេហ្វីត (Danida and DFID) នៅផ្តល់មូលនិធិដល់ ១០ខេត្ត ដូចមុន ដដែល ពួកគេបានផ្តល់មូលនិធិ ៣ឆ្នាំកន្លងមក ប៉ុន្តែបានបន្ថែម២ខេត្តទៀតគឺ ខេត្តកំពង់ធំ និងខេត្តកំពត ។ ក្នុងឆ្នាំ២០០៩នេះ PSDD បានផ្តល់មូលនិធិសម្រាប់ ១២ខេត្ត និងដានីដា និងដេហ្វីត (Danida and DFID) ផ្តល់មូលនិធិសម្រាប់ ១២ខេត្ត ។

## ៩.១ គម្រោងហេដ្ឋារចនាសម្ព័ន្ធផ្តួចផ្តើមនៅស្រុក ឆ្នាំ២០០៦_២០០៩

### ៩.១.១ គម្រោងហេដ្ឋារចនាសម្ព័ន្ធផ្តួចផ្តើមថ្នាក់ស្រុកក្នុងឆ្នាំ២០០៦-២០០៨

| ឆ្នាំ | ឈ្មោះគំរោង | ភ្នាក់ងារអនុវត្ត | ចំនួនថវិកា ដុល្លា | លទ្ធផល/សមត្ថភាពគម្រោង | អ្នកទទួលផល |
|---|---|---|---|---|---|
| 2006 | ជួសជុលផ្លូវដីស ក្រាលគ្រួសក្រហម | គណៈកម្មការអន្តរឃុំ | 15,144.00 | | |
| 2007 | ជួសជុលដីស និងក្រាលគ្រួសក្រហម | អន្តរឃុំ | 8,410.00 | | |
| 2008 | សង់ផ្លូវក្រាលគ្រួសក្រហម | គ.កអន្តរឃុំ | 8,400.00 | ១៤៦០ម | ២ ឃុំ |

### ៩.១.២ គម្រោងហេដ្ឋារចនាសម្ព័ន្ធផ្តួចផ្តើមថ្នាក់ស្រុកក្នុងឆ្នាំ២០០៩

គ្មានគំរោងថ្នាក់ស្រុកផ្នែកហេដ្ឋារចនាសម្ព័ន្ធអនុវត្តនៅស្រុកនេះក្នុងឆ្នាំ២០០៩ ទេ

## ៩.២ គម្រោងសេវាកម្មផ្តួចផ្តើមនៅស្រុក ឆ្នាំ២០០៦_២០០៩

### ៩.២.១ គម្រោងសេវាកម្មផ្តួចផ្តើមថ្នាក់ស្រុកក្នុងឆ្នាំ២០០៦-២០០៨

| ឆ្នាំ | ឈ្មោះគំរោង | ភ្នាក់ងារអនុវត្ត | ចំនួនថវិកា ដុល្លា | លទ្ធផល/ សមត្ថភាពគម្រោង | អ្នកទទួលផល |
|---|---|---|---|---|---|
| ២០០៦ | បណ្តុះបណ្តាលអំពីការចិញ្ចឹមមាន់ និងបន្លែ | មន្ទីរកសិកម្ម | 254.22 | | |
| ២០០៦ | បណ្តុះបណ្តាលអំពីការចិញ្ចឹម មាន់ និងបន្លែ | មន្ទីរកសិកម្ម | 269.58 | | |
| ២០០៦ | បណ្តុះបណ្តាលអំពីការចិញ្ចឹមមាន់ និងបន្លែ | មន្ទីរកសិកម្ម | 269.58 | | |
| ២០០៦ | បណ្តុះបណ្តាលអំពីវិជ្ជាជីវៈចំរុះ | មន្ទីរកិច្ចការនារី | 620.00 | | |
| ២០០៦ | បណ្តុះបណ្តាលអំពីយេនឌ័រ | មន្ទីរកិច្ចការនារី | 500.00 | | |
| ២០០៦ | បណ្តុះបណ្តាលអំពី អាហាររូបត្ថម្ភ | មន្ទីរកិច្ចការនារី | 1,650.00 | | |
| ២០០៦ | ផ្សព្វផ្សាយច្បាប់ភូមិបាល | មន្ទីរសុរិយោដី | 560.50 | | |
| ២០០៦ | បណ្តុះបណ្តាលឆ្មបបុរាណ | មន្ទីរសុខាភិបាល | 1,075.98 | | |
| ២០០៧ | វគ្គបណ្តុះបណ្តាលបច្ចេកទេសធ្វើថ្នាំសំលាប់សត្វល្អិត | កសិកម្មស្រុក | 886.50 | | |
| ២០០៧ | វគ្គបណ្តុះបណ្តាលបច្ចេកទេសធ្វើជីកំប៉ុស្តិ | កសិកម្មស្រុក | 1,275.50 | | |
| ២០០៧ | ផ្សព្វផ្សាយច្បាប់ស្តីពីការទប់ស្កាត់អំពើហឹង្សាក្នុងគ្រួសារ និងកិច្ចការពារជនរងគ្រោះ | កិច្ចការនារីស្រុក | 702.00 | | |

## ៩.២.២ គម្រោងសេវាកម្មផ្តួចផ្តើមថ្នាក់ស្រុកក្នុងឆ្នាំ២០០៩

| ឈ្មោះគម្រោង | វិស័យ | ភ្នាក់ងារអនុវត្ត | ថវិកា | លទ្ធផល/សមត្ថភាពគម្រោង | ចំនួនអ្នកទទួលផល | | លទ្ធផលសំរេច | កត់សំគាល់បញ្ហានៃលទ្ធផលសម្រេច |
|---|---|---|---|---|---|---|---|---|
| | | | | | សរុប | ស្រី | | |
| រៀបចំក្រុមប្រើប្រាស់ទឹកសម្រាប់ ប្រឡាយ | ការគ្រប់គ្រង ធនធានទឹក | ការិ.ធនធានទឹក | $400.00 | ១ ក្រុម | 250 | 130 | 10% | កំពុងសិក្សាលទ្ធភាព |
| បណ្តុះបណ្តាលអំពីបច្ចេកទេសកសិកម្មចំរុះ | កសិកម្ម | កសិកម្មស្រុក | $3,795.00 | ១០ វគ្គ | 300 | 182 | 100% | អនុវត្តពេញលេញ |
| បណ្តុះបណ្តាលអំពីបច្ចេកទេសចិញ្ចឹមមាន់ | កសិកម្ម | កសិកម្មស្រុក | $3,145.00 | ១០ វគ្គ | 300 | 189 | 20% | បុរេប្រទាន បានផ្តល់រួចហើយ |
| បណ្តុះបណ្តាលអំពីការកែលំអរជីរជាតិដី | កសិកម្ម | កសិកម្មស្រុក | $2,005.50 | ៥ វគ្គ | 150 | 86 | 100% | អនុវត្តពេញលេញ |

## ៩.៣ គម្រោងអន្តរឃុំក្នុងឆ្នាំ២០០៨និងឆ្នាំ២០០៩

## ៩.៣.១ គម្រោងអន្តរឃុំ ក្នុងឆ្នាំ២០០៨

| ស្រុក/ខណ្ឌ | ឃុំ សង្កាត់ ទីតាំងគំរោង | ឃុំ/សង្កាត់ ទទួលផល | លទ្ធផល | បរិមាណ ឬ ទំហំ | ឯកតា | តំលៃ កិច្ចសន្យា | ប្រភពទុន (ដុល្លាអាមេរិក) | |
|---|---|---|---|---|---|---|---|---|
| | | | | | | | មូលនិធិ អន្តរសង្កាត់ | សហគមន៍ |
| ដងទង់ កំពត | ល្អាង ព្រៃថ្នង កណ្តោល | ល្អាង ព្រៃថ្នង កណ្តោល | ជសជុលផ្លូវក្រាល ក្រួសក្រហម | 6740 | ម៉ែត្រ | $100,913.00 | $100,000.00 | $1,100.00 |
| | | | លូទោល | 3 | កន្លែង | | | |
| | | | លូទោល | 1 | កន្លែង | | | |
| | | | លូទោល | 1 | កន្លែង | | | |
| | | | លូភ្លោះ | 2 | កន្លែង | | | |

| ស្រុក/ខណ្ឌ | ឃុំ សង្កាត់ ទីតាំងគំរោង | ឃុំ/សង្កាត់ ទទួលផល | លទ្ធផល | បរិមាណ ឬ ទំហំ | ឯកតា | តំលៃ កិច្ចសន្យា | ប្រភពទុន (ដុល្លាអាមេរិក) | |
|---|---|---|---|---|---|---|---|---|
| | | | | | | | មូលនិធិ អន្តរសង្កាត់ | សហគមន៍ |
| | | | លូប្រអប់ភ្លោះ | 1 | កន្លែង | | | |
| សរុបស្រុក ដងទង់ កំពត | | | | | | $100,913.00 | $100,000.00 | $1,100.00 |
| ឈូក ជំគីរី | តាកែន ជំពូវន្ត ត្រពាំងភ្លាំង | តាកែន ជំពូវន្តត្រពាំងភ្លាំង | ផ្លូវជួសជុលដីស | 3198 | ម៉ែត្រ | $71,468.00 | $71,000.00 | $500.00 |
| | | | លូភ្លោះ | 2 | កន្លែង | | | |
| | | | លូជ្រុងទោល | 2 | កន្លែង | | | |
| | | | ស្ពានបេតុង | 1 | កន្លែង | | | |
| សរុបស្រុក ឈូស ជំគីរី | | | | | | $71,468.00 | $71,000.00 | $500.00 |
| **សរុបខេត្តកំពត** | | | | | | $172,381.00 | $171,000.00 | $1,600.00 |

*ប្រភព:* ICC

## ៩.៣.២ គម្រោងអន្តរឃុំ ក្នុងឆ្នាំ២០០៩

| ស្រុក/ខណ្ឌ | ឃុំ សង្កាត់ ទីតាំងគំរោង | ឃុំ/សង្កាត់ ទទួលផល | លទ្ធផល | បរិមាណ ឬ ទំហំ | ឯកតា | តំលៃ កិច្ចសន្យា | ប្រភពទុន (ដុល្លាអាមេរិក) | |
|---|---|---|---|---|---|---|---|---|
| | | | | | | | មូលនិធិ អន្តរសង្កាត់ | សហគមន៍ |
| ជុំគីរី | ស្រែចែង.ស្រែក្នុង.ស្រែសម្រោង.ច្រេស | ស្រែចែង.ស្រែក្នុង.ស្រែសម្រោង.ច្រេស | ការកែច្នៃឫស្សីនិងវល្លិ៍ | 80 | គ្រួសារ | $6,215.00 | $6,215.00 | $0.00 |
| សរុបស្រុក ជុំគីរី | | | | | | $6,215.00 | $6,215.00 | $0.00 |
| ឈូក | សត្វពង. បានៀវ | សត្វពង. បានៀវ | បច្ចេសទេសដមណាំស្រូវ ប.វ.ស | 54 | គ្រួសារ | $2,160.00 | $2,160.00 | $0.00 |
| សរុបស្រុក ឈូក | | | | | | $2,160.00 | $2,160.00 | $0.00 |
| **សរុបខេត្តកំពត** | | | | | | **$8,375.00** | **$8,375.00** | **$0.00** |

*ប្រភព:* ICC

## ៩.៤ គម្រោងផ្សេងៗ ឆ្នាំ២០០៨ និងឆ្នាំ២០០៩

### ៩.៤.១ គម្រោងកាត់បន្ថយភាពក្រីក្រនៅតំបន់ជនបទ RPRP

*គ្មានគម្រោង RPRP អនុវត្តនៅក្នុងស្រុក ក្រុង ឬខេត្តនេះទេ។ គម្រោងនេះត្រូវបានអនុវត្តតែក្នុងខេត្តស្វាយរៀង និងខេត្តព្រៃវែងប៉ុណ្ណោះ។*

### ៩.៤.១.១ គំម្រោង RPRP ឆ្នាំ២០០៦-២០០៨

គ្មានគម្រោងកាត់បន្ថយភាពក្រីក្រនៅជនបទក្នុងស្រុកនេះទេ ។

### ៩.៤.១.២ គំម្រោង RPRP ឆ្នាំ២០០៩

គ្មានគម្រោងកាត់បន្ថយភាពក្រីក្រនៅជនបទក្នុងស្រុកនេះទេ ។

### ៩.៤.៤ គម្រោងសិទ្ធកុមារ

### ៩.៤.៤.១ គម្រោងសិទ្ធកុមារ២០០៧

មិនមានទិន្នន័យសំរាប់ស្រុកនេះទេ។

### ៩.៤.៤.២ គម្រោងសិទ្ធកុមារ២០០៨

មិនមានទិន្នន័យសំរាប់ស្រុកនេះទេ។

### ៩.៤.៤.៣ គម្រោងសិទ្ធកុមារ២០០៩

មិនមានទិន្នន័យសំរាប់ស្រុកនេះទេ។

# ផ្នែក ឃ : សេវាកម្មនិងអង្គភាព/ស្ថាប័ននានា

# ១០ ហេដ្ឋារចនាសម្ព័ន្ធ

## ១០.១ ប្រវែង និងការចំណាយលើ ផ្លូវ ក្នុងឆ្នាំ២០០៨ តាមបណ្ដាស្រុក_ក្រុង

| ផ្លូវ | KAM | អង្គរជ័យ | បន្ទាយមាស | ឈូក | ជុំគីរី | ដងទង់ | កំពង់ត្រាច | ទឹកឈូ | កំពត |
|---|---|---|---|---|---|---|---|---|---|
| ប្រវែងផ្លូវដែលបានកសាងរួចនៅក្នុងស្រុក (គ.ម) | **184** | 18 | 33 | 26 | 0 | 7 | 17 | 64 | 20 |
| ប្រវែងផ្លូវដែលមិនទាន់បានកសាងរួចនៅក្នុងស្រុក (គ.ម) | **1,805** | 249 | 271 | 324 | 179 | 188 | 392 | 149 | 53 |
| ចំនួនថវិកាដែលចំណាយក្នុងការកសាងផ្លូវក្នុងឆ្នាំ២០០៨ ($) | **635,359** | 83,426 | 64,437 | 134,254 | 41,880 | 58,062 | 106,427 | 115,287 | 31,586 |
| ចំនួនថវិកាដែលចំណាយក្នុងការជួសជុលនិងស្ដារផ្លូវឡើងវិញ ក្នុងឆ្នាំ២០០៨ ($) | **38,827** | 8,900 | 4,788 | 6,497 | 2,962 | 2,999 | 6,873 | 3,684 | 2,125 |

*សម្គាល់ ១ :* សូមកត់សម្គាល់ថា ទិន្នន័យនេះ មិនចាំបាច់ពេញលេញឬត្រឹមត្រូវពេកទេ។ ទិន្នន័យនេះ ស្រង់បានមកពីការិយាល័យឬមន្ទីរជំនាញ នៅថ្នាក់ខេត្តនិងស្រុក ដែលបានប្រើប្រាស់ទំរង់តារាង និងរបៀប កត់ត្រាតាមប្រព័ន្ធផ្សេងៗពីគ្នា ដែលជួនកាលពុំបានពេញលេញ ឬនៅទីកន្លែងខ្លះ មិនមានបំណងចែករំលែកទិន្នន័យទាំងនេះផង។

*សម្គាល់២ :* សូមកត់សម្គាល់ថា ទិន្នន័យនេះ មិនពេញលេញ ដោយសារតែកត្តាមួយចំនួន ដូចជា ចំនួនសាងសង់ ការជួសជុល និងស្ដារឡើងវិញ ដែលបានកត់ត្រា ថវិកាដែលផ្ដល់ដោយរដ្ឋាភិបាលប៉ុណ្ណោះ និងមិនមានកត់ត្រាថវិការួមចំណែករបស់ភាគីផ្សេងៗទៀតឡើយ។

## ១០.២ ការចំណាយលើប្រព័ន្ធស្រោចស្រពតាមខ្នាត ក្នុងឆ្នាំ២០០៨ តាមបណ្តាស្រុក_ក្រុង

| ធារាសាស្ត្រ | KAM | អង្គរជ័យ | បន្ទាយមាស | ឈូក | ជុំគីរី | ដងទង់ | កំពង់ត្រាច | ទឹកឈូ | កំពត |
|---|---|---|---|---|---|---|---|---|---|
| ចំនួនប្រព័ន្ធធារាសាស្ត្រដែលដំណើរការនៅក្នុងឆ្នាំ២០០៨ | **22** | 0 | 3 | 6 | 4 | 0 | 3 | 6 | 0 |
| ចំនួនដីស្រែគិតជាហិចតា ដែលបានស្រោចស្រព នៅរដូវប្រាំងក្នុងឆ្នាំ២០០៨ | **5,026** | 0 | 2,267 | 192 | 2,329 | 0 | 81 | 157 | 0 |
| ចំនួនថវិកាដែលបានចំណាយក្នុងការសាងសង់ប្រព័ន្ធធារាសាស្ត្រក្នុងឆ្នាំ២០០៨ ($) | **2,280,239** | 0 | n/a | 479,039 | 300,000 | 0 | 1,200 | 1,500,000 | 0 |
| ចំនួនថវិកាដែលបានចំណាយក្នុងការជួសជុលប្រព័ន្ធធារាសាស្ត្រក្នុងឆ្នាំ២០០៨ ($) | **5,500** | 0 | n/a | 500 | 5,000 | 0 | 0 | 0 | 0 |
| ចំនួនថវិកាដែលបានចំណាយក្នុងការថែទាំនិងដំណើការប្រព័ន្ធធារាសាស្ត្រក្នុងឆ្នាំ២០០៨ ($) | **325** | 0 | n/a | 0 | 325 | 0 | 0 | 0 | 0 |

*សម្គាល់ ១ :* សូមកត់សម្គាល់ថា ទិន្នន័យនេះ មិនចាំបាច់ពេញលេញឬត្រឹមត្រូវពេកទេ ។ ទិន្នន័យនេះ ស្រង់បានមកពីការិយាល័យឬមន្ទីរជំនាញ នៅថ្នាក់ខេត្តនិងស្រុក ដែលបានប្រើប្រាស់ទំរង់តារាង និងរបៀប កត់ត្រាតាមប្រព័ន្ធផ្សេងៗពីគ្នា ដែលជួនកាលពុំបានពេញលេញ ឬនៅទីកន្លែងខ្លះ មិនមានបំណងចែករំលែកទិន្នន័យទាំងនេះផង ។

*សម្គាល់២ :* សូមកត់សម្គាល់ថា ទិន្នន័យនេះ មិនពេញលេញ ដោយសារតែទិន្នន័យនេះ មានបង្ហាញជូនដែលព័ត៌មានថវិកាផ្តល់ដោយការិយាល័យនិងមន្ទីរជំនាញប៉ុណ្ណោះ ដោយមិនបានបូកបញ្ចូលនូវព័ត៌មាន ថវិកាដែលចូលរួមចំណែកដោយកសិករ ឬភាគីផ្សេងៗឡើយ ។

## ១០.៣ ការផ្គត់ផ្គង់ថាមពល ក្នុងឆ្នាំ២០០៨ តាមស្រុក_ក្រុង

| អគ្គីសនី | KAM | អង្គរជ័យ | បន្ទាយមាស | ឈូក | ជុំគីរី | ដងទង់ | កំពង់ត្រាច | ទឹកឈូ | កំពត |
|---|---|---|---|---|---|---|---|---|---|
| ចំនួនបណ្តាញអគ្គីសនីដែលបានតភ្ជាប់ជាមួយគ្រួសារនិមួយៗ | **12,375** | 450 | 1,167 | 800 | 170 | 0 | 2,304 | 3,126 | 4,358 |
| ចំនួនបណ្តាញអគ្គីសនីដែលបានតភ្ជាប់ជាមួយអង្គការ ក្រុមហ៊ុន ភ្នាក់ងារផ្សេងៗ | **158** | 8 | 8 | 5 | 4 | 0 | 8 | 5 | 120 |
| ចំនួនសរុបថាមពលអគ្គីសនី គិតជាគីឡូវ៉ាត់ម៉ោង ដែលបានប្រើប្រាស់ ក្នុងខែចុងក្រោយឆ្នាំ២០០៨ | **4,632,402** | 120,000 | 193,920 | 96,000 | 1,360 | 0 | 2,053,244 | 181,950 | 1,985,928 |
| ចំនួនសរុបថាមពលអគ្គីសនី គិតជាគីឡូវ៉ាត់ម៉ោង ដែលបានប្រមូលពីអ្នកប្រើប្រាស់ ក្នុងឆ្នាំ២០០៨ | **1,533,244** | 75,000 | 95,422 | 55,000 | 1,020 | 0 | 333,652 | 427,019 | 546,130 |
| ចំនួនថាមពលអគ្គីសនី គិតជាគីឡូវ៉ាត់ម៉ោង ក្នុងម្នាក់ ក្នុងឆ្នាំ២០០៨ | **36** | 5 | 1 | 3 | 7 | 0 | n/a | 6 | 140 |

*សម្គាល់ ១ :* សូមកត់សម្គាល់ថា ទិន្នន័យនេះ មិនចាំបាច់ពេញលេញឬត្រឹមត្រូវពេកទេ។ ទិន្នន័យនេះ ស្រង់បានមកពីការិយាល័យឬមន្ទីរជំនាញ នៅថ្នាក់ខេត្តនិងស្រុក ដែលបានប្រើប្រាស់ទំរង់តារាង និងរបៀប កត់ត្រាតាមប្រព័ន្ធផ្សេងៗពីគ្នា ដែលជួនកាលពុំបានពេញលេញ ឬនៅទីកន្លែងខ្លះ មិនមានបំណងចែករំលែកទិន្នន័យទាំងនេះផង។

*សម្គាល់ ២ :* សូមកត់សម្គាល់ថា ទិន្នន័យនេះ បានកត់ត្រាតែតួលេខផ្តល់ដោយក្រុមហ៊ុនអគ្គីសនី ហើយមិនបានបញ្ចូលថាមពលអគ្គីសនីផលិតជាលក្ខណៈគ្រួសារ ឬប្រើអាគុយឡើយ (សម្រាប់ព័ត៌មានបន្ថែម សូមអានផ្នែកខ ស្ថានភាពទូទៅ ផ្នែកទី១ ព័ត៌មានទូទៅ តារាងទី១.៣.១ និងក្រាភិច ១.៣.៤)

*សម្គាល់ ៣ :* សូមកត់សម្គាល់ថា នៅខេត្តភាគច្រើន ទិន្នន័យនេះ គឺគិតតែចំពោះបណ្តាញអគ្គីសនីនៅទីរួមខេត្តបុណ្ណោះ។

*សម្គាល់ ៤ :* សូមកត់សម្គាល់ថា កម្រិតប្រើប្រាស់ក្នុងម្នាក់ គណនាដោយយកចំនួនសរុបនៃថាមពលអគ្គីសនី ផលិតបានក្នុងឆ្នាំ២០០៨ ចែកនិងចំនួនប្រជាជនរស់នៅក្នុងស្រុកនិមួយៗ គិតតាមស្ថិតិប្រជាជន ឆ្នាំ ២០០៨ ដែរ (ចំពោះថ្នាក់ខេត្តវិញ ការគណនា គឺគិតធៀបជាមួយប្រជាជនដែលរស់នៅក្នុងខេត្ត)។

# ១១ សម្ភារៈបរិក្ខារសុខាភិបាល

សូមកត់សម្គាល់ថា ព្រំប្រទល់តំបន់គ្រប់ដណ្តប់មន្ទីរពេទ្យស្រុកប្រតិបត្តិ (ក្នុងវិស័យសុខាភិបាល) គឺខុសគ្នាពីព្រំប្រទល់រដ្ឋបាលរបស់ស្រុកនិមួយៗ។ ហេតុនេះ ទិន្នន័យដែលផ្តល់ជូនតទៅនេះ គឺសំដៅចំពោះសម្ភារៈបរិក្ខារ បុគ្គលិក អង្គការក្រៅរដ្ឋាភិបាល...។ល។ ក្នុងព្រំដែនប្រតិបត្តិរបស់មន្ទីរពេទស្រុកប្រតិបត្តិនៅក្នុងខេត្ត មិនមែនសំដៅព្រំប្រទល់រដ្ឋបាលស្រុកឡើយ។

## ១១.១ សម្ភារៈបរិក្ខារសុខាភិបាលក្នុងខេត្ត តាមបណ្តាស្រុកប្រតិបត្តិ

| កំពត | ស្រុកប្រតិបត្តិ | បន្ទីរពេទ្យបង្អែក | មណ្ឌលសុខភាព | ប៉ុសន៍សុខភាព |
|---|---|---|---|---|
| អង្គរជ័យ | 1 | 1 | 10 | |
| ឈូក | 1 | 1 | 15 | |
| កំពង់ត្រាច | 1 | 1 | 12 | |
| កំពត | 1 | 1 | 10 | |
| Total | 4 | 4 | 47 | 0 |

## ១១.២ សម្ភារៈបរិក្ខារ និងបុគ្គលិកសុខាភិបាល នៅថ្នាក់ស្រុកប្រតិបត្តិ

*តារាងនេះបង្ហាញពីសម្ភារៈបរិក្ខារសុខាភិបាល បុគ្គលិក និងសម្ភារៈបរិក្ខារសុខាភិបាលគ្របដណ្តប់ក្នុងស្រុកប្រតិបត្តិនីមួយៗ ។*

| ល.រ | ឈ្មោះទីកន្លែង | ប្រភេទ | ចំ.ថ្នាក់ | វេជ្ជបណ្ឌិត | គ្រូពេទ្យ | គិលានុ.មធ្យម | គិលានុ.បឋម | ពេទ្យឆ្មបមធ្យម | ពេទ្យឆ្មបបឋម | ផ្សេងៗ | ឃុំគ្របដណ្តប់ | ភូមិគ្របដណ្តប់ | ស្ថិតិប្រជ០៤.០៥ |
|---|---|---|---|---|---|---|---|---|---|---|---|---|---|
| **អង្គរជ័យ** | | | | | | | | | | | | | |
| 1 | អង្គភ្នំតូច | មណ្ឌលសុខភាព | ក.ស.អប្ប | 0 | 0 | 1 | 2 | 1 | 1 | 0 | 2 | 9 | 8,945 |
| 2 | ចំប៉ី | មណ្ឌលសុខភាព | ក.ស.អប្ប | 0 | 0 | 1 | 2 | 2 | 1 | 1 | 2 | 15 | 16,287 |
| 3 | ដំបូកខ្ពស់ | មណ្ឌលសុខភាព | ក.ស.អប្ប | 0 | 0 | 1 | 2 | 0 | 0 | 2 | 1 | 8 | 11,383 |

| ល.រ | ឈ្មោះទីកន្លែង | ប្រភេទ | ចំ.ថ្នាក់ | វេជ្ជបណ្ឌិត | គ្រូពេទ្យ | គិលានុ.មធ្យម | គិលានុ.បឋម | ពេទ្យឆ្មបមធ្យម | ពេទ្យឆ្មបបឋម | ផ្សេងៗ | ឃុំគ្របដណ្តប់ | ភូមិគ្របដណ្តប់ | ស្ថិតិប្រជ០៤.០៥ |
|---|---|---|---|---|---|---|---|---|---|---|---|---|---|
| 4 | ដានគោម | មណ្ឌលសុខភាព | ក.ស.អប្ប | 0 | 0 | 0 | 0 | 0 | 2 | 3 | 1 | 9 | 10,386 |
| 5 | ដើមដូង | មណ្ឌលសុខភាព | ក.ស.អប្ប | 0 | 0 | 2 | 2 | 0 | 0 | 2 | 2 | 10 | 7,663 |
| 6 | ប្រភ្នំ | មណ្ឌលសុខភាព | ក.ស.អប្ប | 0 | 0 | 1 | 2 | 0 | 1 | 0 | 2 | 15 | 10,060 |
| 7 | សំរោង | មណ្ឌលសុខភាព | ក.ស.អប្ប | 0 | 0 | 2 | 0 | 2 | 0 | 1 | 2 | 11 | 12,267 |
| 8 | តានី | មណ្ឌល ( គ្មានអគារ ) | គ្មាន | 0 | 0 | 1 | 2 | 0 | 1 | 3 | 2 | 13 | 16,679 |
| 9 | ត្រពាំងសាលា | មណ្ឌលសុខភាព | ក.ស.អប្ប | 0 | 0 | 0 | 2 | 0 | 2 | 0 | 2 | 10 | 10,009 |
| | | | **សរុប** | **0** | **0** | **9** | **14** | **5** | **8** | **12** | **16** | **100** | **103,679** |
| **ឈូក** | | | | | | | | | | | | | |
| 1 | វត្តអង្គ | មណ្ឌលសុខភាព | ក.ស.អប្ប | 0 | 0 | 0 | 1 | 0 | 0 | 4 | 2 | 10 | 12,773 |
| 2 | អង្គរមាស | មណ្ឌលសុខភាព | ក.ស.អប្ប | 0 | 0 | 2 | 2 | 0 | 0 | 1 | 2 | 8 | 11,207 |
| 3 | បានៀវ | មណ្ឌលសុខភាព | ក.ស.អប្ប | 0 | 0 | 1 | 1 | 1 | 1 | 1 | 2 | 10 | 11,361 |
| 4 | ច្រេស | មណ្ឌលសុខភាព | ក.ស.អប្ប | 0 | 0 | 1 | 0 | 0 | 0 | 2 | 2 | 10 | 11,045 |
| 5 | ជំពូវ័ន្ត | មណ្ឌលសុខភាព | ក.ស.អប្ប | 0 | 0 | 2 | 1 | 0 | 1 | 2 | 2 | 8 | 7,661 |
| 6 | ដងទង់ | អតីតមន្ទីរពេទ្យស្រុក | ស.បង្គ្រប់ ក.ស.អប្ប | 0 | 0 | 5 | 2 | 1 | 2 | 3 | 3 | 17 | 15,281 |
| 7 | កោះស្លា | មណ្ឌលសុខភាព | ក.ស.អប្ប | 0 | 0 | 1 | 0 | 0 | 0 | 7 | 2 | 18 | 13,789 |

| ល.រ | ឈ្មោះទីកន្លែង | ប្រភេទ | ចំ.ថ្នាក់ | វេជ្ជ បណ្ឌិត | គ្រូ ពេទ្យ | គិលានុ. មធ្យម | គិលានុ. បឋម | ពេទ្យឆ្មប មធ្យម | ពេទ្យឆ្មប បឋម | ផ្សេងៗ | ឃុំគ្រប ដណ្តប់ | ភូមិគ្រប ដណ្តប់ | ស្ថិតិប្រជ ០៤.០៥ |
|---|---|---|---|---|---|---|---|---|---|---|---|---|---|
| 8 | ក្រាំងស្នាយ | មណ្ឌលសុខភាព | ក.ស.អប្ប | 0 | 0 | 1 | 1 | 2 | 0 | 3 | 1 | 6 | 10,458 |
| 9 | មានជ័យ | មណ្ឌលសុខភាព | ក.ស.អប្ប | 0 | 0 | 0 | 0 | 0 | 0 | 1 | 2 | 9 | 10,004 |
| 10 | ព្រះធាតុរង្សី | មណ្ឌលសុខភាព | ក.ស.អប្ប | 0 | 0 | 1 | 0 | 0 | 1 | 1 | 3 | 9 | 12,122 |
| 11 | សត្វពង ( ឈូក ) | មណ្ឌលសុខភាព | ក.ស.អប្ប | 0 | 1 | 0 | 1 | 1 | 0 | 1 | 2 | 8 | 13,688 |
| 12 | ស្រែចែង | មណ្ឌលសុខភាព | ក.ស.អប្ប | 0 | 0 | 1 | 0 | 0 | 0 | 3 | 3 | 12 | 16,293 |
| 13 | ទទុង | មណ្ឌលសុខភាព | ក.ស.អប្ប | 0 | 0 | 1 | 0 | 1 | 0 | 2 | 2 | 14 | 10,748 |
| 14 | ត្រមែង | មណ្ឌលសុខភាព | ក.ស.អប្ប | 0 | 0 | 1 | 3 | 0 | 1 | 2 | 2 | 10 | 12,268 |
| 15 | ត្រពាំងរាំង | អតីតមន្ទីរពេទ្យស្រុក | ស.បង្គ្រប់<br>ក.ស.អប្ប | 0 | 1 | 1 | 2 | 1 | 2 | 5 | 2 | 10 | 11,081 |
| | | | សរុប | **0** | **2** | **18** | **14** | **7** | **8** | **38** | **32** | **159** | **179,779** |
| **កំពង់ត្រាច** | | | | | | | | | | | | | |
| 1 | វត្តកុយ | មណ្ឌល ( គ្មានអគារ ) | គ្មាន | 0 | 0 | 0 | 1 | 0 | 0 | 0 | 2 | 9 | 12,091 |
| 2 | បន្ទាយមាស | មណ្ឌលសុខភាព | ក.ស.អប្ប | 0 | 0 | 3 | 1 | 2 | 1 | 0 | 2 | 17 | 16,571 |
| 3 | បឹងសាលា | មណ្ឌលសុខភាព | ក.ស.អប្ប | 0 | 0 | 1 | 1 | 2 | 0 | 0 | 2 | 7 | 15,330 |
| 4 | ដំណាក់កន្ទួត | មណ្ឌលសុខភាព | ក.ស.អប្ប | 0 | 0 | 0 | 2 | 0 | 1 | 1 | 3 | 9 | 14,921 |
| 5 | កំពង់ត្រាច | មណ្ឌលសុខភាព | ក.ស.អប្ប | 0 | 1 | 3 | 1 | 2 | 1 | 0 | 2 | 11 | 16,610 |

| ល.រ | ឈ្មោះទីកន្លែង | ប្រភេទ | ចំ.ថ្នាក់ | វេជ្ជបណ្ឌិត | គ្រូពេទ្យ | គិលានុ.មធ្យម | គិលានុ.បឋម | ពេទ្យឆ្មបមធ្យម | ពេទ្យឆ្មបបឋម | ផ្សេងៗ | ឃុំគ្របដណ្តប់ | ភូមិគ្របដណ្តប់ | ស្ថិតិប្រជ០៤.០៥ |
|---|---|---|---|---|---|---|---|---|---|---|---|---|---|
| 6 | កន្ទោរ | មណ្ឌលសុខភាព | ក.ស.អប្ប | 0 | 0 | 1 | 1 | 0 | 2 | 0 | 3 | 16 | 13,112 |
| 7 | ព្រែកក្រើស | មណ្ឌលសុខភាព | ក.ស.អប្ប | 0 | 1 | 2 | 0 | 0 | 0 | 0 | 2 | 12 | 12,312 |
| 8 | ឫស្សីស្រុក | មណ្ឌលសុខភាព | ក.ស.អប្ប | 0 | 0 | 0 | 3 | 1 | 0 | 0 | 2 | 10 | 15,234 |
| 9 | ស្តេចគង់ | មណ្ឌលសុខភាព | ក.ស.អប្ប | 0 | 0 | 1 | 2 | 2 | 0 | 0 | 3 | 13 | 13,667 |
| 10 | ស្រែជា | មណ្ឌលសុខភាព | ក.ស.អប្ប | 0 | 0 | 1 | 1 | 0 | 1 | 2 | 3 | 9 | 9,727 |
| 11 | ស្វាយទង | មណ្ឌលសុខភាព | ក.ស.អប្ប | 0 | 0 | 1 | 0 | 1 | 0 | 2 | 2 | 9 | 8,363 |
| 12 | ត្នោតចុងស្រង់ | មណ្ឌលសុខភាព | ក.ស.អប្ប | 0 | 0 | 1 | 3 | 1 | 0 | 0 | 1 | 10 | 9,065 |
| | | | **សរុប** | **0** | **2** | **14** | **16** | **11** | **6** | **5** | **27** | **132** | **157,003** |
| **កំពត** | | | | | | | | | | | | | |
| 1 | ទូកមាស | អតីតមន្ទីរពេទ្យស្រុក | ស.បង្អប់ ក.ស.អប្ប | 1 | 0 | 7 | 2 | 3 | 1 | 1 | 3 | 15 | 17,035 |
| 2 | ចក្រីទីង ( វត្តប្រឡាយ ) | មណ្ឌលសុខភាព | ក.ស.អប្ប | 0 | 0 | 1 | 2 | 1 | 0 | 3 | 2 | 12 | 18,100 |
| 3 | កំពង់កណ្តាល | មណ្ឌល ( គ្មានអគារ ) | គ្មាន | 0 | 0 | 2 | 1 | 1 | 0 | 4 | 2 | 3 | 9,171 |
| 4 | កំពង់រ៉ែកង | មណ្ឌលសុខភាព | ក.ស.អប្ប | 0 | 1 | 0 | 3 | 3 | 0 | 0 | 3 | 14 | 17,280 |
| 5 | កោះតូច | មណ្ឌលសុខភាព | ក.ស.អប្ប | 0 | 1 | 2 | 0 | 0 | 1 | 0 | 2 | 7 | 10,477 |
| 6 | កូនសត្វ | មណ្ឌលសុខភាព | ក.ស.អប្ប | 0 | 0 | 1 | 3 | 0 | 1 | 1 | 2 | 8 | 12,878 |

| ល.រ | ឈ្មោះទីកន្លែង | ប្រភេទ | ចំ.ថ្នាក់ | វេជ្ជបណ្ឌិត | គ្រូពេទ្យ | គិលានុ.មធ្យម | គិលានុ.បឋម | ពេទ្យឆ្មបមធ្យម | ពេទ្យឆ្មបបឋម | ផ្សេងៗ | ឃុំគ្របដណ្តប់ | ភូមិគ្របដណ្តប់ | ស្ថិតិប្រជ ០៤.០៥ |
|---|---|---|---|---|---|---|---|---|---|---|---|---|---|
| 7 | ក្រាំងអំពិល | មណ្ឌលសុខភាព | ក.ស.អប្ប | 0 | 0 | 1 | 2 | 3 | 1 | 8 | 2 | 4 | 12,047 |
| 8 | ព្រៃឃ្មុំ | មណ្ឌលសុខភាព | ក.ស.អប្ប | 0 | 1 | 1 | 0 | 1 | 1 | 7 | 3 | 14 | 17,681 |
| 9 | ត្រើយកោះ | មណ្ឌលសុខភាព | ក.ស.អប្ប | 0 | 0 | 1 | 1 | 2 | 0 | 3 | 2 | 9 | 15,999 |
| 10 | ត្រពាំងរពៅ | មណ្ឌលសុខភាព | ក.ស.អប្ប | 0 | 1 | 2 | 1 | 0 | 0 | 0 | 1 | 4 | 8,825 |
| | | | សរុប | **1** | **4** | **18** | **15** | **14** | **5** | **27** | **22** | **90** | **139,493** |
| **សរុបទាំងអស់** | | | | **1** | **8** | **59** | **59** | **37** | **27** | **82** | **97** | **481** | **579,954** |

*ប្រភព:* MEDiCAM – Infrastructure -(http://www.medicam-cambodia.org/hsi/health_system/srch/index.asp?cboLcn=6&cmdSearch=Search&cboCHName=&cboType=)

## ១១.៣ ការសម្រាលកូនក្នុងឆ្នាំ២០០៧ តាមបណ្តាស្រុកប្រតិបត្តិ

| ស្រុកប្រតិបត្តិ | សម្រាលកូននៅមណ្ឌលសុខភាប | សម្រាលកូននៅផ្ទះដោយ: | | សម្រាលកូន នៅមន្ទីរពេទ្យ | សរុបសម្រាលកូនដោយបុគ្គលិកពេទ្យ | សរុបសម្រាលកូនដោយបុគ្គលិកពេទ្យនិងឆ្មបបុរាណ |
|---|---|---|---|---|---|---|
| | | បុគ្គលិកពេទ្យ | ឆ្មបបុរាណ | | | |
| អង្គរជ័យ | 210 | 1208 | 762 | 217 | 1635 | 2397 |
| ឈូក | 198 | 1035 | 608 | 206 | 1439 | 2047 |
| កំពង់ត្រាច | 662 | 1051 | 690 | 15 | 1728 | 2418 |
| កំពត | 341 | 739 | 1132 | 616 | 1696 | 2828 |
| *សរុប* | *1411* | *4033* | *3192* | *1054* | *6498* | *9690* |

*ប្រភព: ក្រសួងសុខាភិបាល ស្ថិតិប្រចាំឆ្នាំ ២០០៧*

# ១២ ការអប់រំ[២]

## ១២.១ សាលារៀន ថ្នាក់ សិស្ស និងបុគ្គលិក តាមស្រុក

| ស្រុក | ចំនួនសាលារៀន | សាលារៀនជួបការលំបាក | ចំនួនថ្នាក់រៀន | ថ្នាក់រៀនក្នុងវត្ត | ចំនួនសិស្ស | | សិស្សរៀនត្រួតថ្នាក់ | | បុគ្គលិកបង្រៀន | | បុគ្គលិកមិនបង្រៀន | | បុគ្គលិកសរុប | |
|---|---|---|---|---|---|---|---|---|---|---|---|---|---|---|
| | | | | | សរុប | ស្រី | សរុប | ស្រី | សរុប | ស្រី | សរុប | ស្រី | សរុប | ស្រី |
| អង្គរជ័យ | 86 | 3 | 617 | 0 | 22,081 | 10,287 | 1,304 | 480 | 801 | 401 | 134 | 25 | 935 | 426 |
| បន្ទាយមាស | 90 | 0 | 624 | 2 | 23,374 | 10,561 | 1,474 | 555 | 691 | 272 | 167 | 28 | 858 | 300 |
| ឈូក | 70 | 2 | 555 | 9 | 23,466 | 11,106 | 804 | 337 | 591 | 199 | 108 | 15 | 699 | 214 |
| ជុំគីរី | 35 | 0 | 327 | 8 | 13,616 | 6,547 | 1,000 | 457 | 279 | 75 | 76 | 15 | 355 | 90 |
| ដងទង់ | 38 | 2 | 353 | 0 | 15,544 | 7,138 | 1,248 | 520 | 317 | 98 | 81 | 5 | 398 | 103 |
| កំពង់បាយ | 22 | 0 | 246 | 0 | 9,445 | 4,374 | 493 | 170 | 323 | 192 | 61 | 21 | 384 | 213 |
| កំពង់ត្រាច | 63 | 2 | 566 | 4 | 24,082 | 10,857 | 2,336 | 925 | 563 | 170 | 116 | 8 | 679 | 178 |
| កំពត | 77 | 0 | 603 | 10 | 23,811 | 11,334 | 1,631 | 641 | 613 | 284 | 137 | 35 | 750 | 319 |
| ***ទូទាំងខេត្ត*** | 481 | 9 | 3,891 | 33 | 155,419 | 72,204 | 10,290 | 4,085 | 4,178 | 1,691 | 880 | 152 | 5,058 | 1,843 |
| តំបន់ទីប្រជុំជន | 22 | 0 | 246 | 0 | 9,445 | 4,374 | 493 | 170 | 323 | 192 | 61 | 21 | 384 | 213 |
| តំបន់ជនបទ | 459 | 9 | 3,645 | 33 | 145,974 | 67,830 | 9,797 | 3,915 | 3,855 | 1,499 | 819 | 131 | 4,674 | 1,630 |

[២] ទិន្នន័យទាំងអស់នៅក្នុងផ្នែកទី១២នេះ ទទួលបានមកពីក្រសួងអប់រំ យុវជន និងកីឡា *(MoEYS)*

## ១២.២ ចរិតលក្ខណៈ និងនាយក សាលារៀន សម្រាប់ឆ្នាំ២០០៧_២០០៨ តាមឃុំ

| ឈ្មោះឃុំ | ចំនួនសាលា | | | | សាលារៀនមាន២វេន | សាលា រៀនបណ្តែតទឹក | សាលារៀនក្នុងវត្ត | សាលាមត្តេយ្យក្នុងបឋមសិក្សា | សាលារៀនដែលគ្មាន | | លក្ខណៈនៃនាយកសាលាបឋមសិក្សា(ទទួលបន្ទុក) | | | |
|---|---|---|---|---|---|---|---|---|---|---|---|---|---|---|
| | មត្តេយ្យ | បឋម | អនុវិទ្យាល័យ | វិទ្យាល័យ | | | | | ទឹក | បង្គន់ | អាយុមធ្យម | ឆ្នាំបម្រើការងារ | ពីម.ទុតិយ.ទៅ | ស្រី |
| ដំណាក់សុក្រំ | 0 | 1 | 1 | 0 | 1 | 0 | 2 | 0 | 1 | 1 | 39.3 | 18.0 | 0 | 0 |
| ដងទង់ | 1 | 4 | 0 | 1 | 5 | 0 | 3 | 1 | 0 | 1 | 49.4 | 24.5 | 1 | 0 |
| ខ្វាយខាងជើង | 0 | 2 | 1 | 0 | 2 | 0 | 3 | 0 | 1 | | 44.1 | 22.3 | 1 | 0 |
| ខ្វាយខាងត្បូង | 0 | 2 | 1 | 0 | 2 | 0 | 1 | 0 | 1 | 1 | 49.3 | 23.7 | 0 | 0 |
| មានរិទ្ធិ | 0 | 3 | 0 | 0 | 3 | 0 | 1 | 0 | 1 | 1 | 33.8 | 13.0 | 2 | 0 |
| ស្រែជាខាងជើង | 0 | 3 | 0 | 0 | 3 | 0 | 0 | 0 | 2 | 2 | 38.5 | 12.3 | 1 | 0 |
| ស្រែជាខាងត្បូង | 0 | 1 | 1 | 0 | 1 | 0 | 2 | 0 | 1 | | 41.5 | 16.0 | 1 | 0 |
| ទទុង | 1 | 5 | 1 | 0 | 5 | 0 | 5 | 1 | 4 | 2 | 36.1 | 14.7 | 4 | 0 |
| អង្គ រមាស | 0 | 3 | 0 | 1 | 3 | 0 | 3 | 0 | 0 | | 43.1 | 20.0 | 2 | 0 |
| ល្បាង | 0 | 4 | 1 | 0 | 4 | 0 | 3 | 0 | 1 | 1 | 35.7 | 13.4 | 2 | 0 |

## ១២.៣ ការចុះឈ្មោះចូលរៀនតាមកម្រិតអប់រំ ២០០៦_២០០៧ តាមឃុំ

| ឈ្មោះឃុំ | ចំនួនសាលា | សាលាមត្តេយ្យសិក្សា | | សាលាបឋមសិក្សា | | អនុវិទ្យាល័យ | | វិទ្យាល័យ | | ចំនួនសិស្សសរុប | |
|---|---|---|---|---|---|---|---|---|---|---|---|
| | | សរុប | ស្រី | សរុប | ស្រី | សរុប | ស្រី | សរុប | ស្រី | សរុប | ស្រី |
| ដំណាក់សុក្រំ | 1 | 0 | 0 | 322 | 154 | 0 | 0 | 0 | 0 | 322 | 154 |
| ដងទង់ | 6 | 50 | 12 | 1,981 | 929 | 996 | 437 | 526 | 161 | 3,553 | 1,539 |
| ខ្វាយខាងជើង | 2 | 0 | 0 | 985 | 451 | 0 | 0 | 0 | 0 | 985 | 451 |
| ខ្វាយខាងត្បូង | 3 | 0 | 0 | 1,111 | 499 | 505 | 233 | 0 | 0 | 1,616 | 732 |
| មានរិទ្ធិ | 4 | 0 | 0 | 1,929 | 902 | 0 | 0 | 0 | 0 | 1,929 | 902 |
| ស្រែជាខាងជើង | 3 | 0 | 0 | 563 | 276 | 0 | 0 | 0 | 0 | 563 | 276 |
| ស្រែជាខាងត្បូង | 1 | 0 | 0 | 693 | 306 | 0 | 0 | 0 | 0 | 693 | 306 |
| ទទុង | 7 | 69 | 35 | 1,389 | 652 | 459 | 200 | 0 | 0 | 1,917 | 887 |
| អង្គ រមាស | 3 | 0 | 0 | 792 | 389 | 833 | 376 | 175 | 57 | 1,800 | 822 |
| ល្បាង | 5 | 0 | 0 | 1,970 | 990 | 150 | 61 | 0 | 0 | 2,120 | 1,051 |

## ១២.៤ ការចុះឈ្មោះចូលរៀនតាមកម្រិតអប់រំ ២០០៧_២០០៨ តាមឃុំ

| ឈ្មោះឃុំ | ចំនួន សាលា | សាលាមត្តេយ្យសិក្សា | | សាលាបឋមសិក្សា | | អនុវិទ្យាល័យ | | វិទ្យាល័យ | | ចំនួនសិស្សសរុប | |
|---|---|---|---|---|---|---|---|---|---|---|---|
| | | សរុប | ស្រី | សរុប | ស្រី | សរុប | ស្រី | សរុប | ស្រី | សរុប | ស្រី |
| ដំណាក់សុក្រំ | 2 | 0 | 0 | 310 | 155 | 42 | 20 | 0 | 0 | 352 | 175 |
| ដងទង់ | 6 | 60 | 28 | 1,937 | 902 | 1,013 | 471 | 634 | 214 | 3,644 | 1,615 |
| ខ្ចាយខាងជើង | 3 | 0 | 0 | 965 | 458 | 49 | 24 | 0 | 0 | 1,014 | 482 |
| ខ្ចាយខាងត្បូង | 3 | 0 | 0 | 1,033 | 480 | 475 | 207 | 0 | 0 | 1,508 | 687 |
| មានរិទ្ធិ | 3 | 0 | 0 | 1,005 | 471 | 0 | 0 | 0 | 0 | 1,005 | 471 |
| ស្រែជាខាងជើង | 3 | 0 | 0 | 627 | 294 | 0 | 0 | 0 | 0 | 627 | 294 |
| ស្រែជាខាងត្បូង | 2 | 0 | 0 | 653 | 300 | 113 | 55 | 0 | 0 | 766 | 355 |
| ទទុង | 7 | 45 | 25 | 1,373 | 645 | 457 | 205 | 0 | 0 | 1,875 | 875 |
| អង្គ រមាស | 4 | 0 | 0 | 1,493 | 724 | 788 | 344 | 336 | 121 | 2,617 | 1,189 |
| ល្អាង | 5 | 0 | 0 | 1,898 | 890 | 238 | 105 | 0 | 0 | 2,136 | 995 |

## ១២.៤ ទិន្នភាពនៃការចុះឈ្មោះចូលរៀន ២០០៧_២០០៨ តាមឃុំ

| ឈ្មោះឃុំ | ភាគរយសិស្សរៀនត្រួតថ្នាក់(សរុប) | | | ភាគរយសិស្សហួសអាយុ(សរុប) | | | ភាគរយសិស្សរៀនត្រួតថ្នាក់ (ស្រី) | | | ភាគរយសិស្សហួសអាយុ(ស្រី) ក្នុង | | |
|---|---|---|---|---|---|---|---|---|---|---|---|---|
| | បឋមសិក្សា | មធ្យម. បឋមភូមិ | មធ្យម. ទុតិយភូមិ | បឋមសិក្សា | មធ្យម. បឋមភូមិ | មធ្យម. ទុតិយភូមិ | បឋមសិក្សា | មធ្យម. បឋមភូមិ | មធ្យម. ទុតិយភូមិ | បឋមសិក្សា | មធ្យម. បឋមភូមិ | មធ្យម. ទុតិយភូមិ |
| ដំណាក់សុក្រំ | 9.0 | 0.0 | 0.0 | 31.0 | 47.6 | 0.0 | 7.1 | 0.0 | 0.0 | 37.4 | 45.0 | 0.0 |
| ដងទង់ | 8.9 | 0.0 | 3.2 | 20.4 | 16.2 | 32.5 | 7.0 | 0.0 | 1.4 | 21.8 | 15.9 | 30.8 |
| ខ្ចាយខាងជើង | 12.2 | 0.0 | 0.0 | 1.0 | 0.0 | 0.0 | 7.2 | 0.0 | 0.0 | 0.7 | 0.0 | 0.0 |
| ខ្ចាយខាងត្បូង | 18.3 | 2.3 | 0.0 | 19.3 | 40.0 | 0.0 | 16.5 | 1.4 | 0.0 | 18.8 | 43.5 | 0.0 |
| មានរិទ្ធិ | 7.3 | 0.0 | 0.0 | 24.7 | 0.0 | 0.0 | 6.6 | 0.0 | 0.0 | 23.4 | 0.0 | 0.0 |
| ស្រែជាខាងជើង | 7.3 | 0.0 | 0.0 | 18.0 | 0.0 | 0.0 | 6.8 | 0.0 | 0.0 | 15.3 | 0.0 | 0.0 |
| ស្រែជាខាងត្បូង | 16.4 | 8.0 | 0.0 | 35.7 | 38.9 | 0.0 | 18.3 | 3.6 | 0.0 | 35.0 | 34.5 | 0.0 |
| ទទុង | 11.4 | 0.0 | 0.0 | 25.3 | 24.1 | 0.0 | 10.4 | 0.0 | 0.0 | 22.8 | 20.5 | 0.0 |
| អង្គ រមាស | 13.5 | 0.4 | 0.0 | 33.2 | 42.8 | 31.0 | 12.6 | 0.0 | 0.0 | 29.0 | 40.4 | 28.1 |
| ល្អាង | 6.0 | 0.0 | 0.0 | 16.4 | 42.4 | 0.0 | 7.0 | 0.0 | 0.0 | 15.3 | 40.0 | 0.0 |

## ១២.៦ ស្ថានភាពអគារសាលារៀន តាមឃុំ

| ឈ្មោះឃុំ | ចំនួនសរុបនៃ | | សំណង់អំពីឥដ្ឋ/បេតុង | | សំណង់អំពីឈើ | | សំណង់អំពីឬស្សី | | អគារ | | អគារដែលគ្មាន | | |
|---|---|---|---|---|---|---|---|---|---|---|---|---|---|
| | អគារ | បន្ទប់ | អគារ | បន្ទប់ | អគារ | បន្ទប់ | អគារ | បន្ទប់ | ជួសជុលថ្មី | សាងសង់ថ្មី | កម្រាលល្អ | ដំបូលល្អ | ជញ្ជាំងល្អ |
| ដំណាក់សុក្រំ | 3 | 11 | 2 | 10 | 1 | 1 | 0 | 0 | 0 | 1 | 1 | 1 | 1 |
| ដងទង់ | 16 | 66 | 14 | 60 | 2 | 6 | 0 | 0 | 1 | 0 | 3 | 3 | 4 |
| ខ្វាយខាងជើង | 6 | 23 | 3 | 15 | 3 | 8 | 0 | 0 | 0 | 2 | 2 | 2 | 1 |
| ខ្វាយខាងត្បូង | 6 | 24 | 4 | 18 | 2 | 6 | 0 | 0 | 0 | 0 | 1 | 1 | 2 |
| មានរិទ្ធិ | 6 | 23 | 6 | 23 | 0 | 0 | 0 | 0 | 0 | 0 | 1 | 0 | 0 |
| ស្រែជាខាងជើង | 3 | 10 | 1 | 4 | 1 | 3 | 1 | 3 | 0 | 0 | 1 | 1 | 2 |
| ស្រែជាខាងត្បូង | 4 | 17 | 4 | 17 | 0 | 0 | 0 | 0 | 2 | 1 | 2 | 0 | 0 |
| ទទុង | 12 | 47 | 10 | 42 | 2 | 5 | 0 | 0 | 0 | 0 | 4 | 3 | 2 |
| អង្គ រមាស | 13 | 61 | 12 | 59 | 1 | 2 | 0 | 0 | 0 | 0 | 1 | 0 | 0 |
| ល្បាង | 9 | 41 | 7 | 38 | 2 | 3 | 0 | 0 | 0 | 0 | 0 | 0 | 0 |

## ១២.៧ ស្ថានភាពបន្ទប់រៀន និងអគ្គិភាពទីចាត់ការ និងបណ្ណាល័យដោយឡែក តាមឃុំ

| ឈ្មោះឃុំ | ចំនួនបន្ទប់រៀន | ចំនួនបន្ទប់រៀន | | | បន្ទប់រៀនដែលគ្មាន | | | ចំនួនសង្ហារឹមដែលត្រូវការ | | | | សាលារៀនដែលមាន | |
|---|---|---|---|---|---|---|---|---|---|---|---|---|---|
| | | នៅក្នុងវត្ត | ជួសជុលថ្មី | សាងសង់ថ្មី | កម្រាលល្អ | ដំបូលល្អ | ជញ្ជាំងល្អ | តុសិស្ស | កៅអី | ក្តារខៀន | តុគ្រូ | ទីចាត់ការ | បណ្ណាល័យ |
| ដំណាក់សុក្រំ | 5 | 0 | 0 | 5 | 5 | 1 | 1 | 0 | 0 | 0 | 0 | 2 | 0 |
| ដងទង់ | 52 | 0 | 5 | 0 | 11 | 7 | 10 | 170 | 0 | 0 | 2 | 4 | 3 |
| ខ្វាយខាងជើង | 14 | 0 | 0 | 10 | 7 | 6 | 2 | 0 | 0 | 0 | 0 | 3 | 1 |
| ខ្វាយខាងត្បូង | 20 | 0 | 0 | 0 | 5 | 5 | 6 | 107 | 100 | 10 | 10 | 1 | 1 |
| មានរិទ្ធិ | 18 | 0 | 0 | 0 | 4 | 0 | 0 | 0 | 0 | 0 | 0 | 3 | 1 |
| ស្រែជាខាងជើង | 9 | 0 | 0 | 0 | 3 | 3 | 6 | 70 | 0 | 2 | 8 | 1 | 0 |
| ស្រែជាខាងត្បូង | 12 | 0 | 10 | 4 | 11 | 0 | 0 | 0 | 0 | 0 | 0 | 2 | 1 |
| ទទុង | 37 | 0 | 0 | 0 | 9 | 7 | 5 | 35 | 0 | 0 | 1 | 4 | 2 |
| អង្គ រមាស | 46 | 0 | 0 | 0 | 2 | 0 | 0 | 0 | 0 | 0 | 0 | 4 | 4 |
| ល្អាង | 29 | 0 | 0 | 0 | 0 | 0 | 0 | 10 | 0 | 0 | 0 | 5 | 3 |

## ១២.៨ ការចូលរួមរបស់សហគមន៍ និងហិរញ្ញប្បទាន សម្រាប់ឆ្នាំ២០០៧_២០០៨ តាមឃុំ

| ឈ្មោះឃុំ | គណៈកម្មការទ្រទ្រង់សាលារៀន | | | | គ្រូឧបត្ថម្ភ | ព្រះសង្ឃ | ប្រាក់ PAP ជារៀលសម្រាប់ | | ចំនួនសាលារៀនដែលបានទទួលមូលនិធិពី | | | | |
|---|---|---|---|---|---|---|---|---|---|---|---|---|---|
| | មាន ស្រាប់ | ចំនួនអង្គ ប្រជុំ | សមាជិក សរុប | ស្រី | ដោយ សហគមន៍ | ដែលបាន បង្រៀន | សិស្ស ម្នាក់ៗ | សាលារៀន នីមួយៗ | ប្រាក់ចំណូល សាលា | សហគមន៍ | រដ្ឋាភិបាល | បរទេស | អង្គការអន្តរជាតិ/ក្រៅរដ្ឋាភិបាល |
| ដំណាក់សុក្រំ | 2 | 2 | 5 | 2 | 0 | 0 | 9,255 | 2,980,000 | 0 | 0 | 0 | 0 | 0 |
| ដងទង់ | 6 | 6 | 13 | 3 | 0 | 0 | 14,803 | 10,943,150 | 1 | 0 | 0 | 0 | 0 |
| ខ្វាយខាងជើង | 3 | 3 | 10 | 1 | 0 | 0 | 9,092 | 4,478,000 | 0 | 0 | 0 | 0 | 0 |
| ខ្វាយខាងត្បូង | 3 | 3 | 6 | 1 | 0 | 0 | 20,332 | 10,952,000 | 0 | 1 | 0 | 1 | 0 |
| មានរិទ្ធិ | 3 | 3 | 9 | 2 | 0 | 0 | 8,124 | 2,824,417 | 0 | 1 | 0 | 0 | 0 |
| ស្រែជាខាងជើង | 3 | 3 | 4 | 1 | 0 | 0 | 7,506 | 1,408,667 | 0 | 2 | 0 | 0 | 1 |
| ស្រែជាខាងត្បូង | 2 | 2 | 5 | 1 | 0 | 0 | 1,990 | 1,378,900 | 0 | 0 | 0 | 0 | 0 |
| ទទុង | 7 | 7 | 9 | 3 | 0 | 0 | 11,584 | 3,567,992 | 0 | 1 | 0 | 1 | 0 |
| អង្គ រមាស | 4 | 4 | 9 | 3 | 0 | 0 | 9,926 | 6,665,375 | 0 | 0 | 0 | 0 | 0 |
| ល្បាង | 5 | 5 | 9 | 1 | 0 | 0 | 7,507 | 2,704,275 | 0 | 0 | 0 | 0 | 0 |

## ១២.៩ អត្រាលំហូរសិស្ស និងអត្រាបញ្ចប់ការសិក្សា តាមកម្រិត ឆ្នាំ២០០៦_២០០៧ តាមឃុំ

| ឈ្មោះឃុំ | កំរិតបឋម (ថ្នាក់១_៦) | | | មធ្យមសិក្សាបឋមភូមិ(ថ្នាក់ទី៧_៩) | | | មធ្យមសិក្សាទុតិយភូមិ (ថ្នាក់ទី១០_១២) | | | បេក្ខជនដែលប្រលងជាប់ | | |
|---|---|---|---|---|---|---|---|---|---|---|---|---|
| | ឡើងថ្នាក់ | ត្រួតថ្នាក់ | បោះបង់ | ឡើងថ្នាក់ | ត្រួតថ្នាក់ | បោះបង់ | ឡើងថ្នាក់ | ត្រួតថ្នាក់ | បោះបង់ | ថ្នាក់ទី៦ | ថ្នាក់ទី៩ | ថ្នាក់ទី១២ |
| ដំណាក់សុក្រំ | 83.5 | 8.7 | 7.8 | 0.0 | 0.0 | 0.0 | 0.0 | 0.0 | 0.0 | 44 | 0 | 0 |
| ដងទង់ | 84.7 | 8.7 | 6.6 | 83.2 | 0.0 | 16.8 | 82.5 | 3.8 | 13.7 | 249 | 160 | 74 |
| ខ្វាយខាងជើង | 77.6 | 12.0 | 10.5 | 0.0 | 0.0 | 0.0 | 0.0 | 0.0 | 0.0 | 100 | 0 | 0 |
| ខ្វាយខាងត្បូង | 73.6 | 17.0 | 9.4 | 75.8 | 2.2 | 22.0 | 0.0 | 0.0 | 0.0 | 118 | 73 | 0 |
| មានរិទ្ធិ | 79.1 | 7.0 | 13.9 | 0.0 | 0.0 | 0.0 | 0.0 | 0.0 | 0.0 | 67 | 0 | 0 |
| ស្រែជាខាងជើង | 90.4 | 8.2 | 1.4 | 0.0 | 0.0 | 0.0 | 0.0 | 0.0 | 0.0 | 17 | 0 | 0 |
| ស្រែជាខាងត្បូង | 74.2 | 15.4 | 10.4 | 0.0 | 0.0 | 0.0 | 0.0 | 0.0 | 0.0 | 91 | 0 | 0 |
| ទទុង | 80.8 | 11.2 | 7.9 | 87.8 | 0.0 | 12.2 | 0.0 | 0.0 | 0.0 | 148 | 77 | 0 |
| អង្គ រមាស | 79.3 | 12.0 | 8.8 | 71.9 | 0.4 | 27.7 | 91.4 | 0.0 | 8.6 | 219 | 165 | 0 |
| ល្អាង | 84.0 | 5.8 | 10.2 | 73.3 | 0.0 | 26.7 | 0.0 | 0.0 | 0.0 | 210 | 0 | 0 |

# ១៣ បុគ្គលិក និងធនធាននានានៅស្រុក

ផ្នែកនេះបង្ហាញទិន្នន័យពីប្រព័ន្ធព័ត៌មានស្រុក ដែលបានប្រមូលក្នុងវង្វង់ពាក់កណ្ដាលឆ្នាំ២០០៩ ។

## ១៣.១ ក្រុមប្រឹក្សាស្រុក បានជាប់ឆ្នោតឆ្នាំ២០០៩

| គោត្តនាម-នាម | ភេទ | ឆ្នាំ កំណើត | មុខតំណែង | លេខទូរស័ព្ទ |
|---|---|---|---|---|
| គង់ សាង | ប្រុស | 1949 | ប្រធានក្រុមប្រឹក្សា | |
| ធង គឿន | ប្រុស | 1945 | សមាជិកក្រុមប្រឹក្សា | 092-775 007 |
| ប្រាក់ ប៊ុយ | ប្រុស | 1955 | សមាជិកក្រុមប្រឹក្សា | 012-775 969 |
| ម៉ី សារី | ប្រុស | 1952 | សមាជិកក្រុមប្រឹក្សា | 092-515 427 |
| ឌុក ហួយ | ប្រុស | 1949 | សមាជិកក្រុមប្រឹក្សា | 012-658 534 |
| ជួន សេរី | ស្រី | 1969 | សមាជិកក្រុមប្រឹក្សា | 012-548 151 |
| ដួង ទី | ប្រុស | 1955 | សមាជិកក្រុមប្រឹក្សា | 017-743 571 |
| ញ៉ែម ឈិន | ប្រុស | 1956 | សមាជិកក្រុមប្រឹក្សា | 012-601 646 |
| លី ធឿន | ប្រុស | 1972 | សមាជិកក្រុមប្រឹក្សា | 012-199 0174 |
| ប៉ោ ចន្ទ័រ័ត្ន | ប្រុស | 1949 | សមាជិកក្រុមប្រឹក្សា | 012-689 008 |
| អ៊ុក ប៊ុណ្ណា | ប្រុស | 1956 | សមាជិកក្រុមប្រឹក្សា | 092-430 959 |
| ង៉ែត ជឿង | ប្រុស | 1941 | សមាជិកក្រុមប្រឹក្សា | 092-915 075 |
| ឡៅ កេង | ប្រុស | 1959 | សមាជិកក្រុមប្រឹក្សា | 012-499 781 |
| ង៉ែត ខុច | ប្រុស | 1955 | សមាជិកក្រុមប្រឹក្សា | 092-852 895 |
| នាង ឡាច | ប្រុស | 1955 | សមាជិកក្រុមប្រឹក្សា | 017-247 895 |

## ១៣.២ គណៈកម្មាធិការនានារបស់ក្រុមប្រឹក្សាស្រុក

*សូមកត់សម្គាល់ពេលផលិតសៀវភៅទិន្នន័យស្រុក សមាសភាពគណកម្មាធិការមិនទាន់បានដឹងនៅឡើយ ហេតុនេះ ទិន្នន័យមិនទាន់បាន ទទួលសម្រាប់ចំនុច 13.2.1, 13.2.2, 13.2.3.*

### ១៣.២.១ គណៈកម្មាធិការសម្របសម្រួលបច្ចេកទេស

### ១៣.២.២ គណៈកម្មាធិការកិច្ចការស្ត្រី និងកុមារ

### ១៣.២.៣ គណៈកម្មាធិការលទ្ធកម្ម

## ១៣.៣ គណៈអភិបាល

| គោត្តនាម_នាម | ភេទ | ឆ្នាំកំណើត | មុខតំណែង | កាំប្រាក់ | ក្របខ័ណ្ឌ | លេខទូរស័ព្ទ |
|---|---|---|---|---|---|---|
| មួង ឈុត | ប្រុស | 1955 | អភិបាលស្រុក | ក៣-៤ | មន្ត្រីរដ្ឋបាលជាន់ខ្ពស់ | 012-773 815 |
| ជា សារិត | ប្រុស | 1971 | អភិបាលរងស្រុក | ខ២-១០ | មន្ត្រីក្រមការ | 089-856 599 |
| ទៀង ចិន្តា | ប្រុស | 1962 | អភិបាលរងស្រុក | ខ១-៦ | មន្ត្រីក្រមការ | 012-364 867 |
| ជុំ សារឹម | ស្រី | 1959 | អភិបាលរងស្រុក | ខ៣-៧ | មន្ត្រីក្រមការ | 012-510 945 |

## ១៣.៤ ការិយាល័យក្រោមសាលាស្រុក

| ឈ្មោះការិយាល័យ | ប្រធាន | | អនុប្រធាន | | ចំនួនបុគ្គលិក | | | | ទំហំការិយាល័យ (ម២) | ចំនួនយានយន្ត | |
|---|---|---|---|---|---|---|---|---|---|---|---|
| | | | | | រដ្ឋ | | កិច្ចសន្យា | | | | |
| | ប្រុស | ស្រី | ប្រុស | ស្រី | ប្រុស | ស្រី | ប្រុស | ស្រី | | រថយន្ត | ម៉ូតូ |
| មន្ទីរស្រុក ខណ្ឌ | 0 | 0 | 1 | 0 | 0 | 0 | 0 | 0 | 15.2 | 0 | 1 |
| ការិយាល័យរដ្ឋបាលទូទៅ | 0 | 0 | 1 | 0 | 5 | 4 | 0 | 0 | 30.4 | 0 | 0 |
| ការិយាល័យសេដ្ឋកិច្ច | 0 | 0 | 1 | 0 | 2 | 0 | 0 | 0 | 0 | 0 | 0 |
| ការិយាល័យសង្គមកិច្ច | 1 | 0 | 1 | 0 | 0 | 0 | 0 | 0 | 0 | 0 | 0 |

## ១៣.៥ ការិយាល័យជំនាញស្រុក

| ឈ្មោះការិយាល័យ | ប្រធាន | | អនុប្រធាន | | ចំនួនបុគ្គលិក | | | | ទំហំការិយាល័យ (ម២) | ចំនួនយានយន្ត | |
|---|---|---|---|---|---|---|---|---|---|---|---|
| | | | | | រដ្ឋ | | កិច្ចសន្យា | | | | |
| | ប្រុស | ស្រី | ប្រុស | ស្រី | ប្រុស | ស្រី | ប្រុស | ស្រី | | រថយន្ត | ម៉ូតូ |
| អធិការដ្ឋាននគរបាល | 1 | 0 | 5 | 0 | 102 | 0 | 0 | 0 | 436 | 0 | 13 |
| បញ្ជាការដ្ឋានកងរាជអាវុធហត្ថ | 1 | 0 | 1 | 0 | 5 | 0 | 0 | 0 | 0 | 0 | 1 |
| ផ្នែកសឹករង | 1 | 0 | 3 | 0 | 9 | 0 | 0 | 0 | 96 | 0 | 0 |
| ការិយាល័យផែនការ | 0 | 0 | 1 | 0 | 0 | 0 | 0 | 0 | 0 | 0 | 0 |
| ការិយាល័យអភិវឌ្ឍន៏ជនបទ | 1 | 0 | 1 | 0 | 2 | 0 | 0 | 0 | 98 | 0 | 3 |
| ការិយាល័យកិច្ចការនារី | 0 | 0 | 0 | 0 | 0 | 0 | 0 | 0 | 280 | 0 | 1 |
| ការិយាល័យបរិស្ថាន | 1 | 0 | 1 | 0 | 1 | 0 | 0 | 0 | 0 | 0 | 0 |
| ការិយាល័យអប់រំ | 0 | 0 | 3 | 0 | 5 | 0 | 0 | 0 | 123.5 | 0 | 2 |
| ការិយាល័យកសិកម្ម | 1 | 0 | 3 | 0 | 3 | 0 | 0 | 0 | 270 | 0 | 7 |

| ឈ្មោះការិយាល័យ | ប្រធាន | | អនុប្រធាន | | ចំនួនបុគ្គលិក | | | | ទំហំការិយាល័យ (ម២) | ចំនួនយានយន្ត | |
|---|---|---|---|---|---|---|---|---|---|---|---|
| | | | | | រដ្ឋ | | កិច្ចសន្យា | | | | |
| | ប្រុស | ស្រី | ប្រុស | ស្រី | ប្រុស | ស្រី | ប្រុស | ស្រី | | រថយន្ត | ម៉ូតូ |
| ការិយាល័យសង្គមកិច្ច | 1 | 0 | 1 | 0 | 1 | 0 | 2 | 0 | 60 | 0 | 0 |
| ការិយាល័យវប្បធម៌ | 0 | 0 | 1 | 0 | 0 | 0 | 0 | 0 | 0 | 0 | 0 |
| ការិយាល័យធម្មការ និងសាសនា | 0 | 0 | 0 | 0 | 0 | 0 | 1 | 0 | 0 | 0 | 0 |
| ការិយាល័យព័ត៌មាន | 0 | 0 | 0 | 0 | 0 | 0 | 1 | 1 | 66 | 0 | 0 |
| ការិយាល័យសាធារណការ | 0 | 0 | 0 | 0 | 1 | 0 | 0 | 0 | 0 | 0 | 1 |
| ការិយាល័យប្រៃសណីយ៍ | 1 | 0 | 0 | 0 | 0 | 0 | 0 | 0 | 0 | 0 | 0 |
| ការិយាល័យភូមិបាល | 1 | 0 | 2 | 0 | 3 | 0 | 0 | 0 | 228 | 0 | 1 |
| ស្នាក់ការពន្ធដា | 1 | 0 | 1 | 0 | 0 | 0 | 0 | 0 | 38 | 0 | 0 |
| ការិយាល័យឧស្សាហកម្ម | 0 | 0 | 1 | 0 | 0 | 0 | 0 | 0 | 0 | 0 | 0 |

## ១៣.៦ ទ្រព្យសម្បត្តិ និងសម្ភារៈរដ្ឋបាលស្រុក

### ១៣.៦.១ អគារ

| បរិយាយ | ខ្នាត | ចំនួន | សំគាល់ |
|---|---|---|---|
| ប្រភេទអគារ | | | |
| -អគារថ្ម | អគារ | 1 | |
| -អគារឈើ | អគារ | 1 | |
| -អគារចំរុះ | អគារ | 1 | |
| ទំហំអាគារ | ម២ | | |
| -អគារថ្ម | ម២ | 225 | |
| -អគារឈើ | ម២ | 66 | |
| -អគារចំរុះ | ម២ | 132 | |
| ស្ថានភាពអគារ | | | |
| -អគារថ្ម | % | 90 | |
| -អគារឈើ | % | 30 | |
| -អគារចំរុះ | % | 50 | |
| ផ្ទៃដីបំរុង | ម២ | 0 | |
| ផ្ទៃដីបរិវេណ | ម២ | 18,205 | |

## ១៣.៦.២ មធ្យោបាយដឹកជញ្ជូនដែលមាននៅរដ្ឋបាលស្រុក

| បរិយាយ | ខ្នាត | ចំនួន | សំគាល់ |
|---|---|---|---|
| រថយន្ត ( ប្រភេទ ទំហំ និងស្ថានភាព) | រថយន្ត | 0 | |
| ទោចក្រយានយន្ត( ប្រភេទ ទំហំ និងស្ថានភាព) | ម៉ូតូ | 0 | |

## ១៣.៦.៣ សម្ភារៈបរិក្ខារនៅការិយាល័យស្រុក

| បរិយាយ | ខ្នាត | ចំនួន | សំគាល់ |
|---|---|---|---|
| ម៉ាស៊ីនភ្លើង | គ្រឿង | 0 | |
| ម៉ាស៊ីនថតចម្លង | គ្រឿង | 0 | |
| ហាងហ្វូតូកូពី | កន្លែង | 2 | |
| សេវាទូរស័ព្ទចល័ត | ប្រព័ន្ធ | 5 | 012 011 016 097 |
| សេវាទូរស័ព្ទលើតុ | ប្រព័ន្ធ | 0 | |
| ទូរសារ | គ្រឿង | 0 | |
| កុំព្យូទ័រ | គ្រឿង | 2 | |
| ព្រីនធឺរ | គ្រឿង | 1 | |
| ស្កែនន័រ | គ្រឿង | 0 | |
| ចំនួនកុំព្យូទ័រអាចប្រើអ៊ីនធឺណិត និងអ៊ីម៉ែលបាន | ខ្សែ | 0 | |
| អង្គលីលេខ | គ្រឿង | 0 | |
| បុគ្គលិកចេះប្រើកុំព្យូរទ័រ | នាក់ | 2 | |

## ១៣.៦.៤ សម្ភារៈ និងបរិក្ខារនៅទីរួមស្រុក

| បរិយាយ | ខ្នាត | ចំនួន | សំគាល់ |
|---|---|---|---|
| អគ្គិសនីនៅពេលថ្ងៃ | ម៉ោង | 0 | |
| ហាងអ៊ីនធឺណេត | កន្លែង | 0 | |

## ១៣.៧ ចំណូលចុះបញ្ជីនៅរដ្ឋបាលស្រុក ឆ្នាំ២០០៨

| ប្រភពចំណូល | ភ្នាក់ងារប្រមូលចំណូល | ចំណូលប៉ាន់ស្មានប្រចាំឆ្នាំ(គិតជារៀល) |
|---|---|---|
| តូបលក់អីវ៉ាន់ | សាលាស្រុក | 2,500,000 |
| ពន្ធប៉ាតង់ | ស្នាក់ការពន្ធដារស្រុក | 4,500,000 |
| ពន្ធលើមធ្យោបាយ | ស្នាក់ការពន្ធដារស្រុក | 20,000,000 |
| ភាសុីផ្សារ | អ្នកម៉ៅការភាសុី | 3,500,000 |

## ១៣.៨ សេវាកម្មនៅស្រុក

### ១៣.៨.១ សេវាកម្មវិស័យសាធារណៈ

| ប្រភេទហេដ្ឋាសម្ព័ន្ធ ឬសេវា | ខ្នាត | ចំនួន | |
|---|---|---|---|
| | | សារធារណៈ | ឯកជន |
| សាលារៀន | | | |
| សាលាមតេយ្យ | បន្ទប់ | | |
| សាលាបឋមសិក្សា | បន្ទប់ | 243 | 0 |
| សាលាអនុវិទ្យាល័យ ( មធ្យមសិក្សាបឋមភូមិ) | បន្ទប់ | 45 | 0 |
| សាលាវិទ្យាល័យ ( មធ្យមសិក្សាទុតិយភូមិ) | បន្ទប់ | 50 | 0 |
| សាកលវិទ្យាល័យ | បន្ទប់ | | |
| សុខភាព | | | |
| ប៉ុស្តិ៍សុខភាព | កន្លែង | | |
| មណ្ឌលសុខភាព | កន្លែង | 5 | 0 |
| មន្ទីរពេទ្យបង្អែក | គ្រែ | | |

## ១៣.៩ អង្គការសង្គមស៊ីវិលសកម្មនៅស្រុក

### ១៣.៩.១ អង្គការក្រៅរដ្ឋាភិបាល សមាគម កម្មវិធី និងគម្រោង

| ឈ្មោះ | ឈ្មោះកាត់ | សកម្មភាពផ្នែក | ចំនួនឃុំគោលដៅ | ចំនួនភូមិគោលដៅ | ការិយាល័យនៅក្នុងស្រុក |
|---|---|---|---|---|---|
| អេស៊ីលីដា | NA | សេដ្ឋកិច្ច | 10 | 54 | មាន |
| សេដាក | NA | សេដ្ឋកិច្ច | 10 | 54 | មាន |
| យេស៊ូគ្រីស្ត | NA | មិនមាន | 4 | 29 | មាន |
| អង្គការស្បៀងកសិកម្ម | NA | វិស័យកសិកម្ម | 2 | 5 | មាន |

## ១៣.៩.២ សកម្មភាពគណបក្សនយោបាយក្នុងរាជធានី ស្រុក ខណ្ឌ

| ឈ្មោះ | ឈ្មោះកាត់ | មានការិយាល័យនៅក្នុងស្រុក |
|---|---|---|
| គណបក្សប្រជាជន | CPP | មាន |
| គណបក្សហ្វ៊ុនស៊ិនប៉ិច | FUNCINPEC | មាន |
| គណបក្សសិទ្ធិមនុស្ស | HRP | មាន |
| គណបក្សនរោត្តមរណឫទ្ធិ | NRP | មាន |
| គណបក្សសមរង្ស៊ី | Sam Rainsy Party | មាន |

## ១៣.១០ ផ្នែកឯកជនក្នុងស្រុក

### ១៣.១០.១ ក្រុមហ៊ុនដែលបានចុះបញ្ជី ក្នុងឆ្នាំ២០០៨

| ចំនួនសកម្មភាពវិស័យឯកជននៅថ្នាក់ឃុំ និង/ឬ ស្រុក | KAM | អង្គរជ័យ | បន្ទាយមាស | ឈូក | ជុំគីរី | ដងទង់ | កំពង់ត្រាច | ទឹកឈូ | កំពត |
|---|---|---|---|---|---|---|---|---|---|
| **មុនរបរនិងក្រុមហ៊ុន** | | | | | | | | | |
| ចំនួនសហគ្រាសកសិកម្មដែលបានចុះបញ្ជី (មិនរាប់កសិដ្ឋានគ្រួសារឡើយ) | **3** | 0 | 0 | 1 | 1 | 0 | 0 | 0 | 1 |
| ចំនួនតូបលក់ដូរ ភោជនីយដ្ឋាន សេវាដឹកជញ្ជូន និងសេវាកម្មផ្សេងៗ ដែលបានចុះបញ្ជី | **1,240** | 202 | 221 | 262 | 40 | 12 | 319 | 20 | 164 |
| ចំនួនក្រុមហ៊ុនផលិតកម្មផ្សេងៗ | **49** | 1 | 0 | 10 | 0 | 5 | 6 | 12 | 15 |
| ចំនួនក្រុមហ៊ុនសហគ្រាសរុក្ខកម្មដែលបានចុះបញ្ជី | **35** | 0 | 2 | 21 | 0 | 0 | 0 | 3 | 9 |
| ចំនួនក្រុមហ៊ុនសហគ្រាសធនធានរ៉ែដែលបានចុះបញ្ជី | **22** | 0 | 0 | 2 | 0 | 1 | 6 | 8 | 5 |
| ចំនួនក្រុមហ៊ុនស្ថាប័នហិរញ្ញវត្ថុ | **33** | 4 | 4 | 5 | 0 | 1 | 4 | 7 | 8 |
| ចំនួនក្រុមហ៊ុនស្ថាប័នពាណិជ្ជកម្មផ្សេងទៀត | **124** | 1 | 0 | 85 | 0 | 0 | 33 | 0 | 5 |
| ការប៉ាន់ស្មានចំនួនក្រុមហ៊ុនសហគ្រាសស្ថាប័នពាណិជ្ជកម្មផ្សេងៗ ដែលមិនចុះបញ្ជី | **85** | n/a | 10 | 2 | n/a | n/a | n/a | 3 | 70 |
| **ការផ្តល់ការងារ** | | | | | | | | | |
| ចំនួនប្រជាជនដែលមានការងារធ្វើជាមួយក្រុមហ៊ុនឬ សហគ្រាសនានា ក្នុងឆ្នាំ២០០៨ | **14,035** | 4,189 | 2,368 | 1,252 | 612 | 373 | 3,039 | 1,171 | 1,031 |

| ចំនួនសកម្មភាពវិស័យឯកជននៅថ្នាក់ឃុំ និង/ឬ ស្រុក | KAM | អង្គរជ័យ | បន្ទាយមាស | ឈូក | ជុំគីរី | ដងទង់ | កំពង់ត្រាច | ទឹកឈូ | កំពត |
|---|---|---|---|---|---|---|---|---|---|
| **ការវិនិយោគ** | | | | | | | | | |
| ចំនួនថវិកាវិនិយោគដោយវិស័យឯកជនក្នុងឆ្នាំ២០០៨ | **1,353,902,696** | 1,000 | 10,000 | 11,267 | n/a | 12,429 | n/a | 1,345,000,000 | 8,868,000 |
| **ទីផ្សារ** | | | | | | | | | |
| ចំនួនផ្សារ ដែលដំណើរការរៀងរាល់សប្តាហ៍ | **41** | 7 | 6 | 3 | 1 | 4 | 12 | 5 | 3 |

*សម្គាល់ :* សូមកត់សម្គាល់ថា ទិន្នន័យនេះ ប្រហែលជាមិនពេញលេញគ្រប់ជ្រុងជ្រោយទេ ដោយសារតែក្រុមហ៊ុនឯកជននានា បានចុះបញ្ជីអាជីវកម្មរបស់ខ្លួន ជាមួយនិងមន្ទីរជំនាញផ្សេងគ្នា ហើយមន្ទីរជំនាញមួយចំនួនក៏ពុំមានបំណងចែករំលែកទិន្នន័យខ្លួនផងដែរ ។ ចំនួនសហគ្រាសក្រុមហ៊ុនមិនផ្លូវការ គឺជាចំនួនប៉ាន់ស្មានត្រួតៗប៉ុណ្ណោះ នៅថ្នាក់ខេត្ត ហើយក៏ពុំមានការពិនិត្យបញ្ជាក់ឡើងវិញដែរ ។

*ប្រភព: ទិន្នន័យប្រមូលមិនផ្លូវការនៅថ្នាក់ខេត្ត*

## ១៣.១០.២ ការផ្តល់ឥណទានចំពោះកសិករ ក្នុងឆ្នាំ២០០៨

| ឥណទាន | KAM | អង្គរជ័យ | បន្ទាយមាស | ឈូក | ជុំគីរី | ដងទង់ | កំពង់ត្រាច | ទឹកឈូ | កំពត |
|---|---|---|---|---|---|---|---|---|---|
| ទំហំទឹកប្រាក់ឥណទានដែលបានផ្តល់ចំពោះកសិករក្នុងឆ្នាំ២០០៨ | **13,572,052** | 244,980 | 2,639,732 | 3,787,185 | 969,207 | 311,990 | 3,057,112 | 1,320,846 | 1,241,000 |
| ចំនួនកសិករដែលទទួលបានឥណទានក្នុងឆ្នាំ២០០៨ | **30,406** | 2,355 | 6,984 | 9,158 | 1,845 | 1,369 | 3,134 | 4,658 | 903 |
| ទំហំទឹកប្រាក់ឥណទានដែលបានផ្តល់ចំពោះក្រុមហ៊ុនក្នុងឆ្នាំ២០០៨ | **8,611,000** | 1,497,000 | n/a | n/a | n/a | n/a | n/a | n/a | 7,114,000 |

*សម្គាល់ :* សូមកត់សម្គាល់ថា ទិន្នន័យនេះ មិនចាំបាច់ពេញលេញឬត្រឹមត្រូវពេកទេ ។ ទិន្នន័យនេះ ស្រង់បានមកពីការិយាល័យឬមន្ទីរជំនាញ នៅថ្នាក់ខេត្តនិងស្រុក ដែលបានប្រើប្រាស់ទំរង់តារាង និងរបៀប កត់ត្រាតាមប្រព័ន្ធផ្សេងៗពីគ្នា ដែលជួនកាលពុំបានពេញលេញ ឬនៅទីកន្លែងខ្លះ មិនមានបំណងចែករំលែកទិន្នន័យទាំងនេះផង ។

*ប្រភព: ទិន្នន័យប្រមូលមិនផ្លូវការនៅថ្នាក់ខេត្ត*

# ផ្នែក ខ : ទិន្នន័យភាពក្រីក្រ

# ១៤ ទិន្នន័យអំពីភាពក្រីក្រ

## ១៤.១ អត្រាភាពក្រីក្រប៉ាន់ស្មានឆ្នាំ២០០៩ តាមឃុំ

អត្រាគ្រួសារមានភាពក្រីក្រ បានគណនាឡើងផ្អែកតាមរូបមន្តគំរូស្ថិតិមួយ (ដែលជាអនុគមន៍មានមេគុណរួមកត្តាចំរុះគ្នា-robust multilevel mixed effect regression) គិតត្រឹមកម្រិតភូមិ ដែលបង្កើតឡើងដោយផ្អែកតាមដាននិងវាយតម្លៃនៃគ.ជ.អ.ប និងប្រើប្រាស់ទិន្នន័យមូលដ្ឋានឃុំ ក្នុងការប៉ាន់ស្មានអត្រាភាពក្រីក្រសម្រាប់ឆ្នាំខាងមុខ ដោយប្រើប្រាស់ឆ្នាំបច្ចុប្បន្ន (នេះគឺជាសមាមាត្រនៃគ្រួសារសរុប ក្នុងស្រុកឬឃុំ ដែលចាត់ទុកថាជាគ្រួសារក្រីក្រ) ។

មូលដ្ឋាននៃការប៉ាន់ស្មានអត្រាភាពក្រីក្រនេះ ក៏បានផ្អែកលើ ទិន្នន័យគម្រោងកំណត់អត្តសញ្ញាណភាពក្រីក្រដែរ (IDPoor ជាគម្រោងដែលអនុវត្តដោយក្រសួងផែនការ គាំទ្របច្ចេកទេសដោយ GTZ )

| ឃុំសង្កាត់ | 2004 | 2009 |
|---|---|---|
| ដំណាក់សុក្រំ | 32.10% | 28% |
| ដងទង់ | 29.30% | 23.50% |
| ខ្ជាយខាងជើង | 29.20% | 22.60% |
| ខ្ជាយខាងត្បូង | 28.60% | 26.50% |
| មានរិទ្ធិ | 33.10% | 26.10% |
| ស្រែជាខាងជើង | 30.90% | 26.30% |
| ស្រែជាខាងត្បូង | 25.80% | 24.10% |
| ទទុង | 26.80% | 23.70% |
| អង្គ រមាស | 31.70% | 25.10% |
| ល្បាង | 29.90% | 23% |

## ១៤.២ ទិន្នន័យភាពក្រីក្របានមកពីទិន្នន័យអង្កេត

កម្មវិធីកំណត់អត្តសញ្ញាណភាពក្រីក្រ Identification of Poor Households Programme (IDPoor) គឺជា កម្មវិធីអនុវត្តដោយក្រសួងផែនការ ដែលបានបង្កើតជានីតិវិធីស្តង់ដារមួយ សម្រាប់ការកំណត់ អត្តសញ្ញាណគ្រួសារក្រីក្រនៅជនបទ។ នីតិវិធីនេះ បានអនុវត្តដោយប្រើប្រាស់ដំណើរការដែលមានការចូលរួម និងពិគ្រោះយោបល់នៅក្នុងរចនាសម្ព័ន្ធរដ្ឋាភិបាលថ្នាក់ក្រោមជាតិ និងការចូលរួមរបស់តំណាងសហគមន៍នានា។

កម្មវិធីកំណត់អត្តសញ្ញាណភាពក្រីក្រ អនុវត្តដោយក្រសួងផែនការ ក្នុងកិច្ចសហការជាមួយ នាយដ្ឋានរដ្ឋបាលមូលដ្ឋាននៃក្រសួងមហាផ្ទៃ គាំទ្រដោយសាធារណៈរដ្ឋសហព័ន្ធអាឡឺម៉ង់ ដោយមានការគាំទ្របច្ចេកទេសពី អង្គការ GTZ ។ នៅឆ្នាំ២០០៩ ភ្នាក់ងារAusAID ក៏បានផ្តល់ថវិកាគាំទ្រកម្មវិធីនេះដែរ ។

## គោលបំណង

កម្មវិធី IDPoor មានគោលបំណងអនុវត្តតាមនីតិវិធីកំណត់អត្តសញ្ញាណគ្រួសារក្រីក្រនៅតំបន់ជនបទ ប្រកបដោយវិសាលភាពធំទូលាយតាមដែលអាចធ្វើទៅបាន សំដៅផ្តល់ជូននូវទិន្នន័យ កម្រិតភាពក្រីក្រក្នុងតំបន់នានា និងភាពក្រីក្ររបស់គ្រួសារទាំងឡាយ ដែលអាចប្រើប្រាស់ដោយស្ថាប័ននិងអង្គការធំៗ ក្នុងការកំណត់គោលដៅផ្តល់សេវាកម្មនិងជំនួយអភិវឌ្ឍន៍ ចំពោះតំបន់ក្រីក្រ និងគ្រួសារក្រីក្រ ។

**វិសាលភាព :** នៅឆ្នាំ២០០៧ ឆ្នាំ២០០៨ និងឆ្នាំ២០០៩ នីតិវិធីរបស់កម្មវិធីIDPoor បានយកទៅអនុវត្តនៅក្នុងខេត្តចំនួន១៨ (គ្រប់ដណ្តប់ផ្នែកខ្លះ ឬទាំងស្រុង) ដែលមានវិសាលភាពគ្របដណ្តប់ភូមិសរុបប្រហែល៧០០០ ភូមិជនបទ។ ក្រសួងផែនការ និងអង្គការដៃគូរមួយចំនួនដែលប្រតិបត្តិមូលនិធិសមធម៌ផ្នែកសុខភាព បានរួមសហការប្រមូលទិន្នន័យពីតំបន់ផ្សេងៗ ។

**ការបែងចែកប្រភេទ :** ការកំណត់អត្តសញ្ញាណគ្រួសារក្រីក្រ ត្រូវបានបែងចែកជាភាពក្រីក្រពីរប្រភេទ : ក្រីក្រកម្រិតទី១ (ក្របំផុត) និងក្រីក្រកម្រិតទី២ (ក្រ) ។ គ្រួសារទាំងនោះ ត្រូវបានបែងចែកជាប្រភេទផ្អែកតាមទិន្នន័យដែលប្រមូលបាន ដោយប្រើប្រាស់បញ្ជីសំណួរស្តង់ដារមួយ គួបផ្សំជាមួយការពិចារណារបស់អ្នកភូមិនានា អំពីស្ថានភាពពិសេសនានារបស់គ្រួសារទាំងនេះ ។

**ព័ត៌មានបន្ថែម :** សូមចូលទៅកាន់គេហទំព័ររបស់កម្មវិធី IDPoor តាមរយៈអាស័យដ្ឋាន : www.mop.gov.kh/Projects/IDPoor/tabid/154/Default.aspx

នៅក្នុងស្រុក នេះមិនទាន់កម្មវិធីកំណត់អត្តសញ្ញាណគ្រួសារក្រីក្រគ្របដណ្តប់ទេ